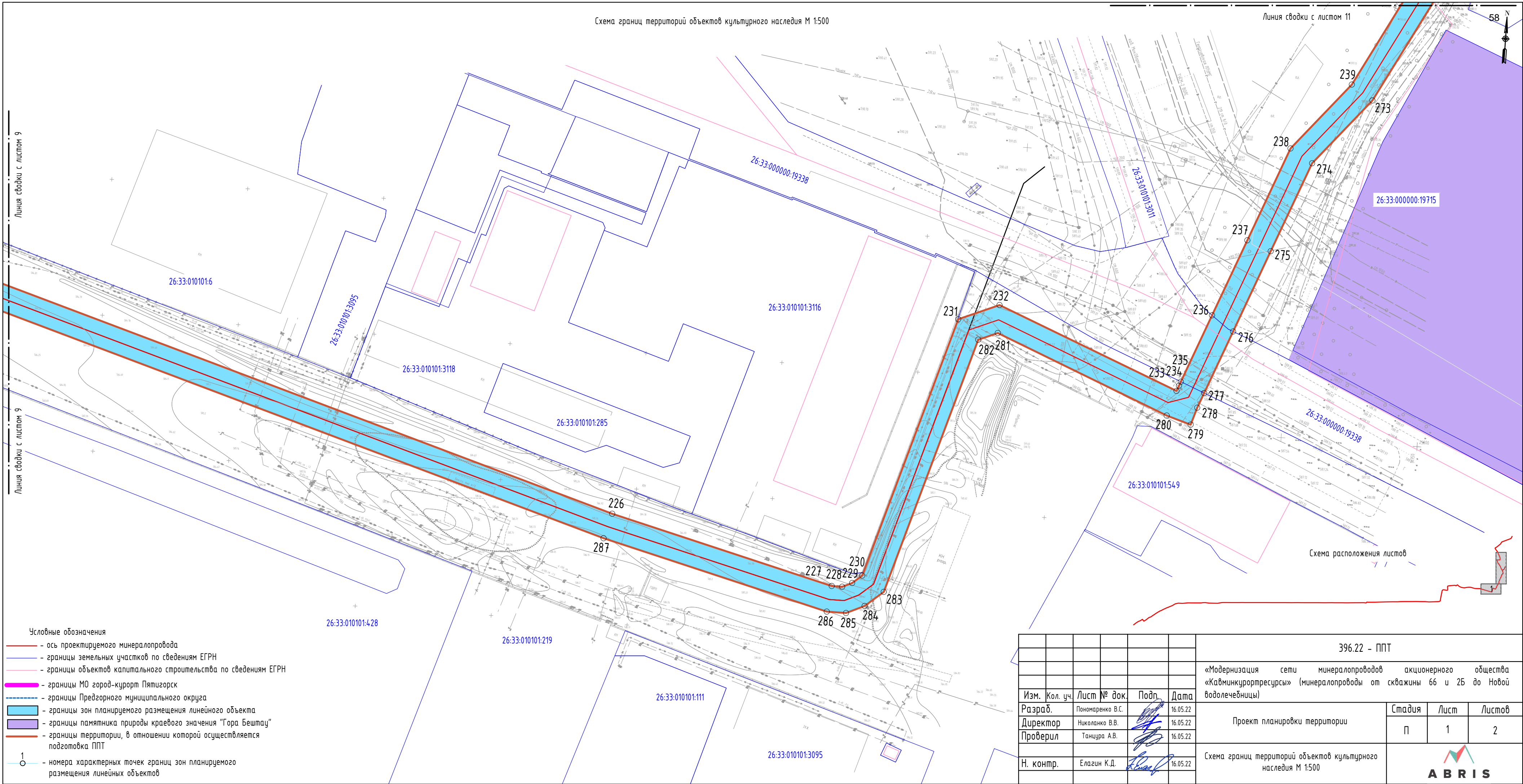
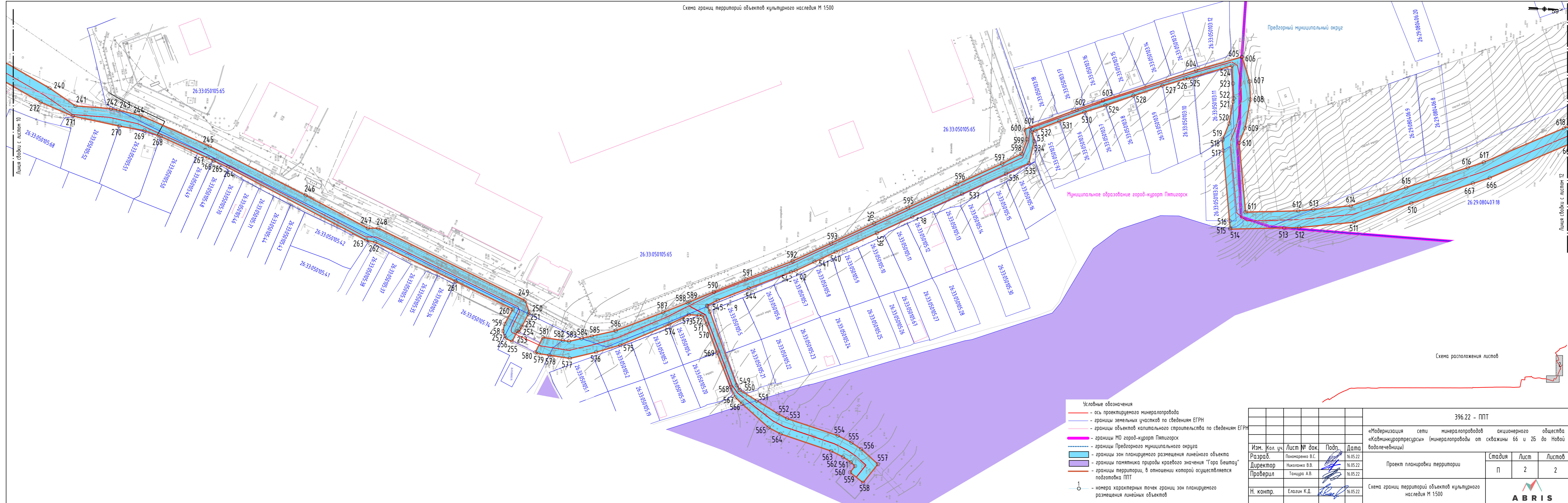


4.3 Приложение 3. Схема границ территорий объектов культурного наследия



- Условные обозначения
- ось проектируемого минералопровода
 - границы земельных участков по сведениям ЕГРН
 - границы объектов капитального строительства по сведениям ЕГРН
 - границы МО город-курорт Пятигорск
 - границы Предгорного муниципального округа
 - границы зон планируемого размещения линейного объекта
 - границы памятника природы краевого значения "Гора Бештау"
 - границы территории, в отношении которой осуществляется подготовка ППТ
 - — номера характерных точек границ зон планируемого размещения линейных объектов

				396.22 - ППТ				
				«Модернизация сети минералопроводов акционерного общества «Кавминкурортресурсы» (минералопроводы от скважины 66 и 26 до Новой водолечебницы)				
Изм.	Кол. уч.	Лист № док.	Подп.	Дата	Проект планировки территории	Стадия	Лист	Листов
Разраб.		Понамаренко В.С.		16.05.22		П	1	2
Директор		Николанко В.В.		16.05.22				
Проверил		Танцра А.В.		16.05.22				
Н. контр.		Елагин К.Д.		16.05.22	Схема границ территорий объектов культурного наследия М 1:500			

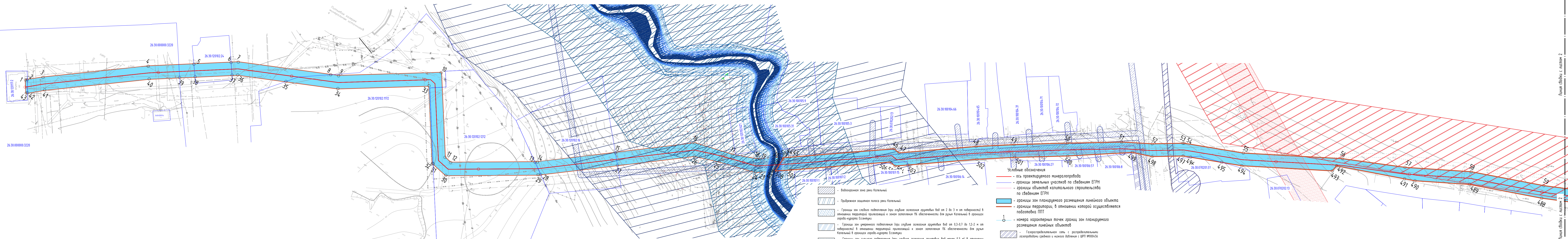


- Условные обозначения**
- ось проектируемого минералопровода
 - границы земельных участков по сведениям ЕГРН
 - границы объектов капитального строительства по сведениям ЕГРН
 - границы МО город-курорт Пятигорск
 - границы Предгорного муниципального округа
 - границы зон планируемого размещения линейного объекта
 - границы памятника природы краевого значения "Гора Бештау"
 - границы территории, в отношении которой осуществляется подготовка ППТ
 - 1 - номера характерных точек границ зон планируемого размещения линейных объектов

Схема расположения листов

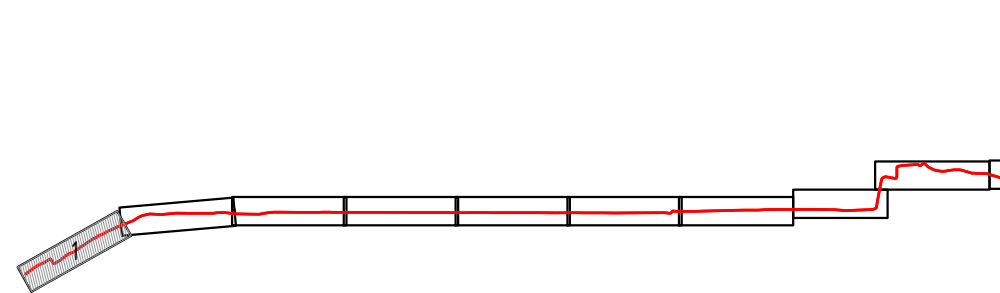
				396.22 - ППТ				
				«Модернизация сети минералопроводов акционерного общества «Кавминкурортресурсы» (минералопроводы от скважины 66 и 26 до Новой водолечебницы)				
Изм.	Кол. уч.	Лист № док.	Подп.	Дата	Проект планировки территории	Стадия	Лист	Листов
Разраб.		Понамаренко В.С.	<i>[Signature]</i>	16.05.22		П	2	2
Директор		Николаенко В.В.	<i>[Signature]</i>	16.05.22				
Проверил		Танцова А.В.	<i>[Signature]</i>	16.05.22				
Н. контр.		Елагин К.Д.	<i>[Signature]</i>	16.05.22	Схема границ территорий объектов культурного наследия М 1:500			
				ABRIS				

4.4 Приложение 4. Схема границ зон с особыми условиями использования территории



- Условные обозначения**
- ось проектируемого минералопровода
 - границы земельных участков по сведениям ЕГРН
 - границы объектов капитального строительства по сведениям ЕГРН
 - границы зон планируемого размещения линейного объекта
 - границы территории, в отношении которой осуществляется подготовка ППТ
- 1** — номера характерных точек границ зон планируемого размещения линейных объектов
- ▨ Газораспределительная сеть с распределительными газопроводами среднего и низкого давления с ШРП №000456
 - ▨ Охранная зона ВЛ 110 кВ Л-10 ПС "Ессентуки-2" - ПС 110/10 кВ Бештау
 - ▨ Охранная зона воздушной линии ВЛ 110 кВ, Л-10 "Скачки-1" - ПС "Ессентуки-2"
 - ▨ Охранная зона воздушной линии ВЛ 110 кВ, Л-10 "Мишк-Ессентуки" площадка
 - ▨ Охранная зона воздушной линии ВЛ 110 кВ, Л-249 ПС "Ессентуки-2" - ПС "Белый уголь"
 - ▨ Охранная зона "ВЛ-10 кВ Ф-211 ПС "Бештауорен" с входящими ЗТП 10/0,4 кВ 180 кВа №166 ф-211 оборудование, ЗТП 10/0,4 кВ 250 кВа х2 №260 ф-211 оборудование"
 - ▨ Границы охранной зоны распределительного среднего и низкого давления с ШРП-25 по ул. Пушкина, ул. Павлова, ул. Лермонтова, ул. Пшеница, ул. Свободы, Борзятинское шоссе, г. Ессентуки, Ставропольский край

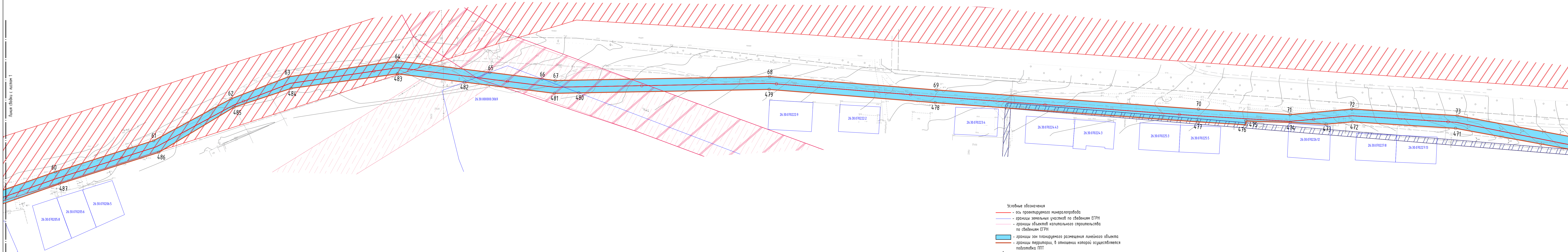
Схема расположения листов



				396.22 - ППТ		
				«Реконструкция сети минералопроводов акционерного общества «Кавминкурортресурсы» (минералопровод от скв. 66 и 26 до Новой водолевецкой)»		
Изм.	Кол. уч.	Лист № док.	Подп.	Дата		
Разраб.		Николаенко В.С.		16.05.22	Стадия	Лист
Директор		Танцара А.В.		16.05.22	П	1
Проверил						12
Н. контр.		Елагин К.Д.		16.05.22	Схема границ зон с особыми условиями использования территории М 1:500	

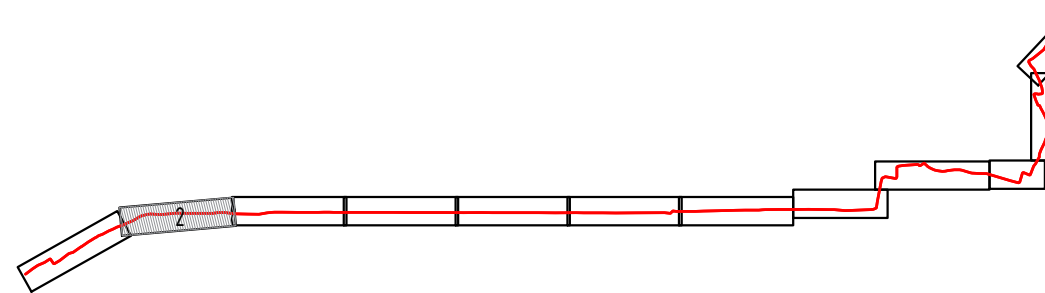
Листа свобод с. листом 2

Листа свобод с. листом 2



- Условные обозначения**
- ось проектируемого минералопровода
 - границы земельных участков по сведениям ЕГРН
 - границы объектов капитального строительства по сведениям ЕГРН
 - границы зон планируемого размещения линейного объекта
 - границы территории, в отношении которой осуществляется подготовка ППТ
 - - номера характерных точек границ зон планируемого размещения линейных объектов
- ▨ - Охранная зона воздушной линии ВЛ 35 кВ, Л 345 ПС "Скачки-1" - ПС "Ессентуки-2"
 - ▨ - Охранная зона "ВЛ-10 кВ Ф-211 ПС "вештагорцы" с входящими ЗТП 10/0,4 кВ №166 Ф-211 оборудование, ЗТП 10/0,4 кВ 250 кВа х2 №260 Ф-211 оборудование"
 - ▨ - Охранная зона воздушной линии ВЛ 110 кВ, Л 110 ПС "Ессентуки-2" - ПС "Ясная Поляна-2"
 - ▨ - Охранная зона воздушной линии ВЛ 35 кВ, Л 346 ПС "Ессентуки-2" - ПС "Тюбояк -Ессентуки"

Схема расположения листов



					396.22 - ППТ			
					«Реконструкция сети минералопроводов акционерного общества «Кавминкурортресурсы» (минералопровод от скв. 66 и 26 до Новой водолебнойцы)»			
Изм.	Кол. уч.	Лист № док.	Подп.	Дата	Проект планировки территории	Стадия	Лист	Листов
Разраб.		Паномаренко В.С.		16.05.22		П	2	12
Директор		Николаенко В.В.		16.05.22				
Проверил		Танцра А.В.		16.05.22				
Н. контр.		Елагин К.Д.		16.05.22	Схема границ зон с особыми условиями использования территории М 1:500			

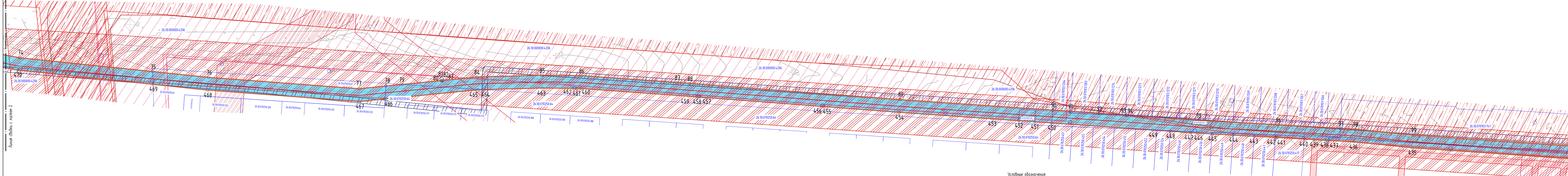


Линия сборки с листом 2

Линия сборки с листом 2

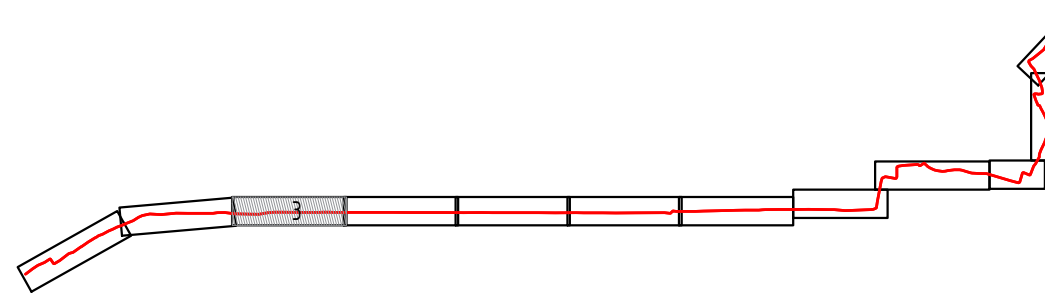
Линия сборки с листом 4

Линия сборки с листом 4



- Условные обозначения**
- ось проектируемого минералопровода
 - границы земельных участков по сведениям ЕГРН
 - границы объектов капитального строительства по сведениям ЕГРН
 - границы зон планируемого размещения линейного объекта
 - границы территории, в отношении которой осуществляется подготовка ППТ
 - - номера характерных точек границ зон планируемого размещения линейных объектов
 - Охранная зона воздушной линии ВЛ 110 кВ, Л 110 ПС "Ессентуки-2"-ПС "Ясная Поляна-2"
 - Охранная зона воздушной линии ВЛ 35 кВ, Л 346 ПС "Ессентуки-2" - ПС "Ягодная-Ессентуки"
 - Охранная зона воздушной линии ВЛ 35 кВ, Л-318 "Ессентуки 2 -Городская"
 - Охранная зона "ВЛ-10кВФ-128 6,1 км с входящими КТП 10/0,4 кВ 100 кВАМФ332 ф-128, ЗТП 10/0,4 кВ № 285 ф-128 оборудование, Здание ЗТП №285 ф-128"

Схема расположения листов



396.22 - ППТ				
«Реконструкция сети минералопроводов акционерного общества «Кавминкурортресурсы» (минералопровод от скв. 66 и 26 до Новой водолевецкой)»				
Изм.	Кол. уч.	Лист № док.	Подп.	Дата
Разраб.		Панаренко В.С.		16.05.22
Директор		Николаенко В.В.		16.05.22
Проверил		Танцара А.В.		16.05.22
Н. контр.		Елагин К.Д.		16.05.22
Проект планировки территории				
		Стадия	Лист	Листов
		П	3	12
Схема границ зон с особыми условиями использования территории М 1:500				

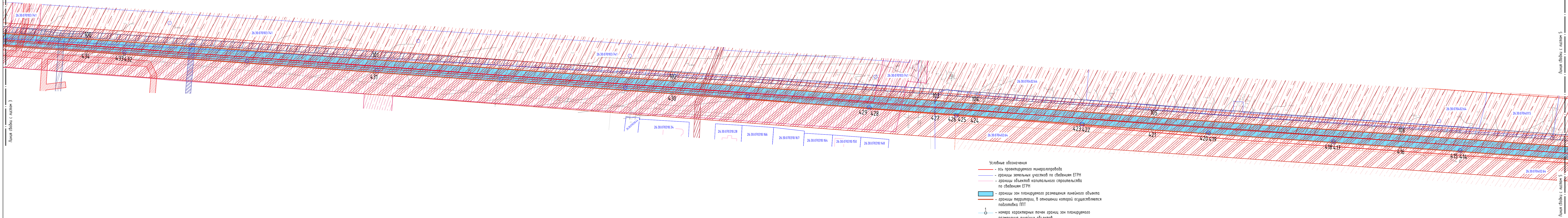
Линия сборки с листом 3

Линия сборки с листом 3

64

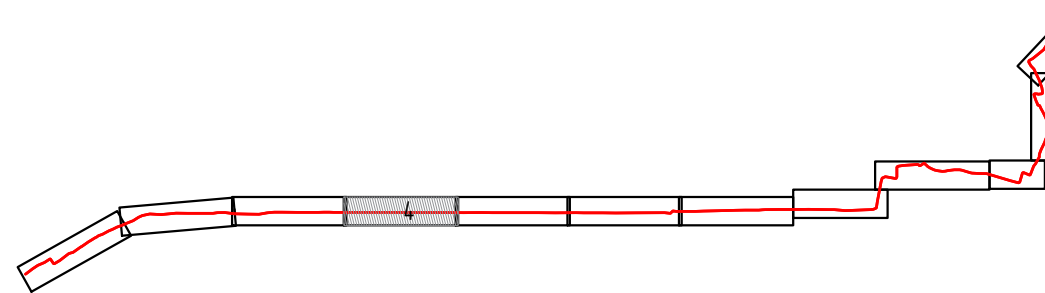
Линия сборки с листом 5

Линия сборки с листом 5



- Условные обозначения**
- ось проектируемого минералопровода
 - границы земельных участков по сведениям ЕГРН
 - границы объектов капитального строительства по сведениям ЕГРН
 - границы зон планируемого размещения линейного объекта
 - границы территории, в отношении которой осуществляется подготовка ППТ
 - — номера характерных точек границ зон планируемого размещения линейных объектов
- Охранная зона воздушной линии ВЛ 110 кВ, Л 110 ПС "Ессентуки-2" - ПС "Ясная Поляна-2"
 - Охранная зона воздушной линии ВЛ 35 кВ, Л 346 ПС "Ессентуки-2" - ПС "Тягобыл - Ессентуки"
 - Охранная зона воздушной линии ВЛ 35 кВ, Л-318 "Ессентуки 2 - Гражданская"
 - Охранная зона "ВЛ-10кВФ-128 6.1 км с вводом КТП №10/0,4 кВ №100 №ВЛ№332 ф-128, ЗТП №10/0,4 кВ № 285 ф-128 оборудование, Здание ЗТП №285 ф-128"
 - Охранная зона "ВЛ-10 кВ Ф-152 ПС "Ессентуки -И" с вводом КТП №10/0,4 кВ 250 кВа №405 ф-152"
 - Охранная зона воздушной линии ВЛ 110 кВ, Л-191 "Ессентуки - ГИС"

Схема расположения листов

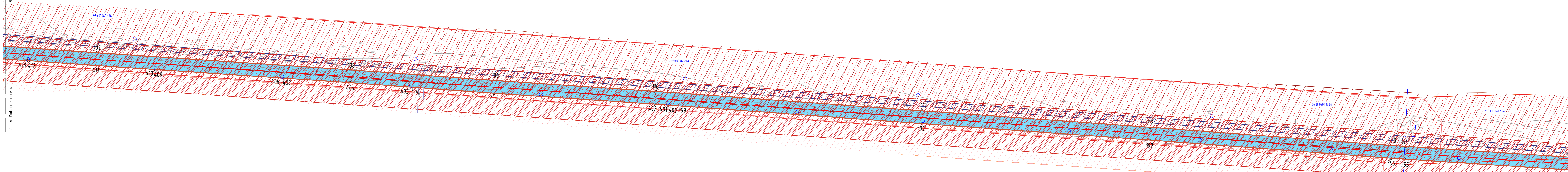


					396.22 - ППТ			
					«Реконструкция сети минералопроводов акционерного общества «Кавминкурортресурсы» (минералопровод от скв. 66 и 26 до Новой водолевецкой)»			
Изм.	Кол. уч.	Лист № док.	Подп.	Дата	Проект планировки территории	Стадия	Лист	Листов
Разраб.		Панояренко В.С.		16.05.22		П	4	12
Директор		Николаенко В.В.		16.05.22				
Проверил		Танцара А.В.		16.05.22				
Н. контр.		Елагин К.Д.		16.05.22	Схема границ зон с особыми условиями использования территории М 1:500			



Линия съёмки с листом 4

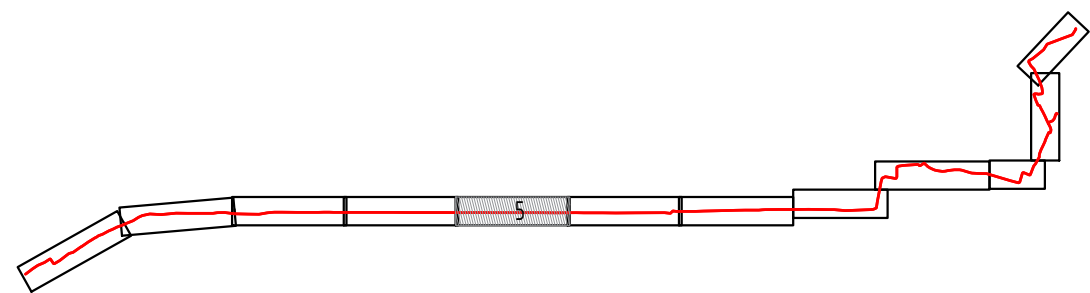
Линия съёмки с листом 6



- Условные обозначения**
- ось проектируемого минералопровода
 - границы земельных участков по сведениям ЕГРН
 - границы объектов капитального строительства по сведениям ЕГРН
 - границы зон планируемого размещения линейного объекта
 - границы территории, в отношении которой осуществляется подготовка ППТ
 - - номера характерных точек границ зон планируемого размещения линейных объектов

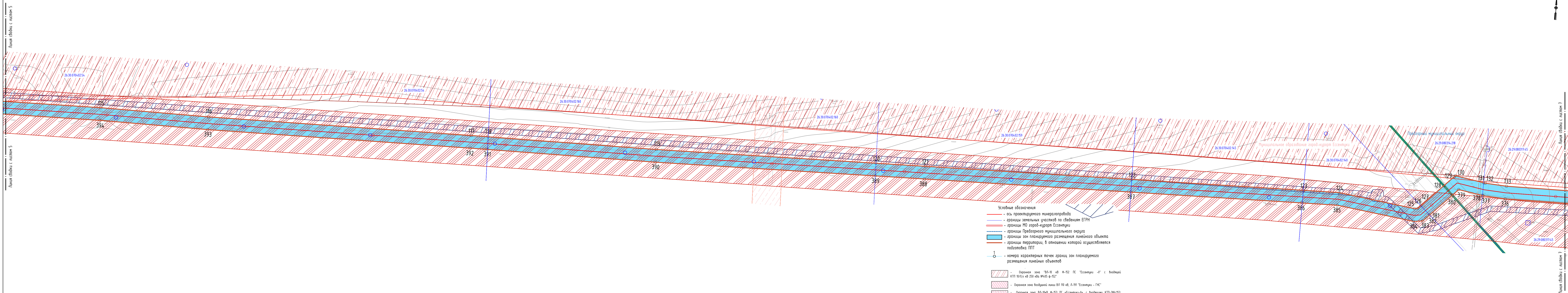
- Охранная зона воздушной линии ВЛ 110 кВ, Л 110 ПС "Ессентуки-2" - ПС "Ясная Поляна-2"
- Охранная зона воздушной линии ВЛ 35 кВ, Л 346 ПС "Ессентуки-2" - ПС "Газовая - Ессентуки"
- Охранная зона воздушной линии ВЛ 35 кВ, Л-318 "Ессентуки 2 - Гражданская"
- Охранная зона "ВЛ-10кВФ-128 6.1 км с входными КТП 10/0,4 кВ 100 кВА №332 ф-128, ЗТП 10/0,4 кВ № 285 ф-128 оборудование, Здание ЗТП №285 ф-128"
- Охранная зона "ВЛ-10 кВ ф-152 ПС "Ессентуки - II" с входящей КТП 10/0,4 кВ 250 кВА №405 ф-152"
- Охранная зона воздушной линии ВЛ 110 кВ, Л-191 "Ессентуки - ГНС"
- Охранная зона ВЛ-10кВ ф-153 ПС «Ессентуки-III», с входящими КТП-386/153, МТП-828/153, КТП-1112/153

Схема расположения листов



					396.22 - ППТ			
					«Реконструкция сети минералопроводов акционерного общества «Кавминкурортресурсы» (минералопровод от скв. 66 и 25 до Новой водолеводницы)»			
Изм.	Кол. уч.	Лист № док.	Подп.	Дата	Проект планировки территории	Стадия	Лист	Листов
Разраб.				16.05.22		П	5	12
Директор				16.05.22				
Проверил				16.05.22				
Н. контр.	Елагин К.Д.			16.05.22	Схема границ зон с особыми условиями использования территории М 1:500			

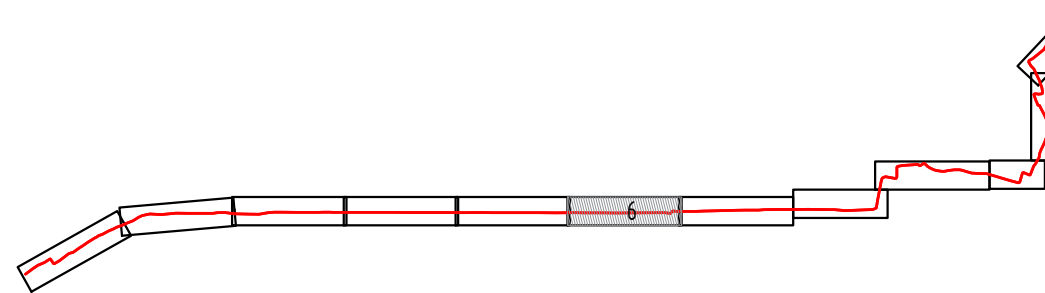




- Условные обозначения**
- ось проектируемого минералопровода
 - границы земельных участков по сведениям ЕГРН
 - границы МО город-курорт Эссентуки
 - границы Предгорного муниципального округа
 - границы зон планируемого размещения линейного объекта
 - границы территории, в отношении которой осуществляется подготовка ППТ
 - — номера характерных точек границ зон планируемого размещения линейных объектов

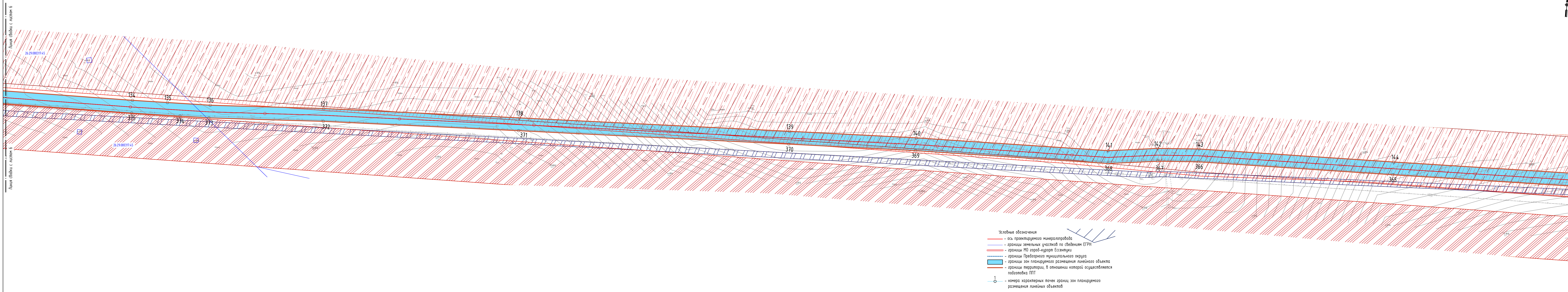
- ▨ — Охранная зона «ВЛ-10 кВ Ф-152 ПС «Эссентуки-III» с входящей КТП 10/0,4 кВ 250 кВа №405 ф-152»
- ▨ — Охранная зона воздушной линии ВЛ 110 кВ, Л-191 «Эссентуки - ГНС»
- ▨ — Охранная зона ВЛ-10кВ Ф-153 ПС «Эссентуки-III», с входящими КТП-386/153, МТП-828/153, КТП-1112/153
- ▨ — Охранная зона ВЛ-0,4кВ Ф-1 от ТП-1112/153
- ▨ — Охранная зона ВЛ-0,4кВ Ф-4 от ТП-1112/153

Схема расположения листов



					396.22 - ППТ			
					«Реконструкция сети минералопроводов акционерного общества «Кавминкурортресурсы» (минералопровод от скв. 66 и 26 до Новой водолеводницы)»			
Изм.	Кол. уч.	Лист № док.	Подп.	Дата	Проект планировки территории	Стадия	Лист	Листов
Разраб.		Панояренко В.С.		16.05.22		П	6	12
Директор		Николаенко В.В.		16.05.22				
Проверил		Танцра А.В.		16.05.22				
Н. контр.		Елагин К.Д.		16.05.22	Схема границ зон с особыми условиями использования территории М 1:500			

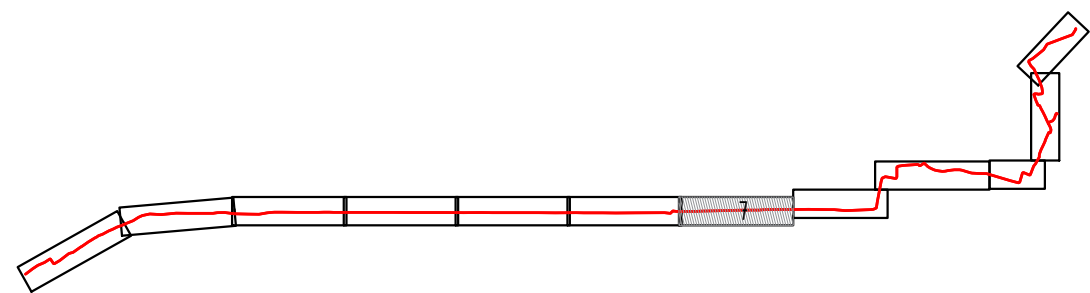




- Условные обозначения**
- ось проектируемого минералопровода
 - границы земельных участков по сведениям ЕГРН
 - границы МО город-курорт Ессентуки
 - границы Предгорного муниципального округа
 - границы зон планируемого размещения линейного объекта
 - границы территории, в отношении которой осуществляется подготовка ППТ
 - номера характерных точек границ зон планируемого размещения линейных объектов

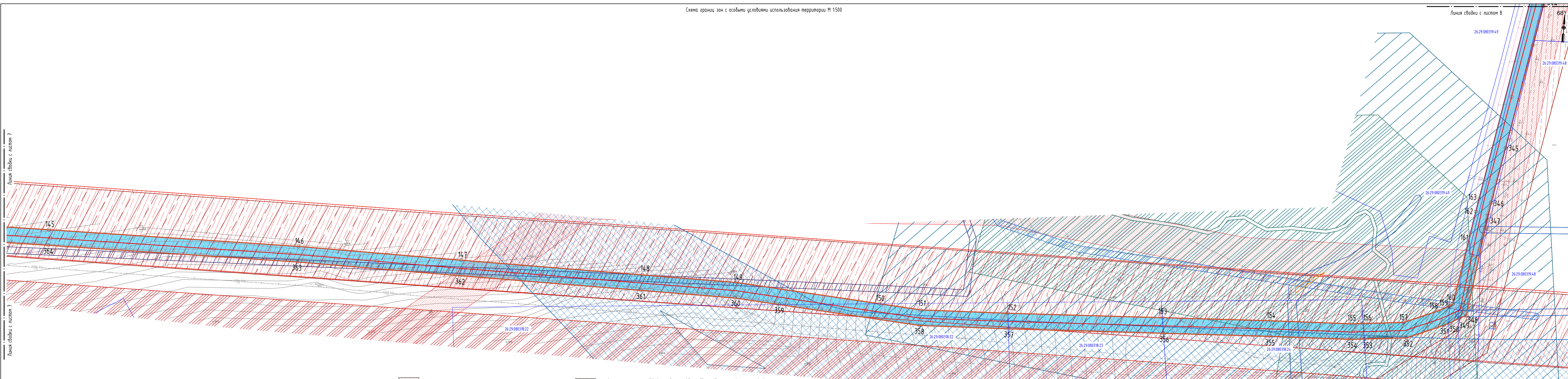
- Охранная зона воздушной линии ВЛ 110 кВ, Л-191 "Ессентуки - ГНС"
- Охранная зона ВЛ-10кВ Ф-153 ПС «Ессентуки-П», с вхождениями КТП-366/153, МТП-828/153, КТП-1112/153
- Охранная зона ВЛ-0,4кВ Ф-1 от ТП-1112/153
- Охранная зона ВЛ-0,4кВ Ф-4 от ТП-1112/153
- Газораспределительная сеть с распределительными газопроводами высокого и низкого давления с ШРП № 35

Схема расположения листов



					396.22 - ППТ			
					«Реконструкция сети минералопроводов акционерного общества «Кабминкурортресурсы» (минералопровод от скв. 66 и 26 до Новой водолеводницы)»			
Изм.	Кол. уч.	Лист № док.	Подп.	Дата	Проект планировки территории	Стадия	Лист	Листов
Разраб.		Панояренко В.С.		16.05.22		П	7	12
Директор		Николаенко В.В.		16.05.22				
Проверил		Танцра А.В.		16.05.22				
Н. контр.		Елагин К.Д.		16.05.22	Схема границ зон с особыми условиями использования территории М 1:500			

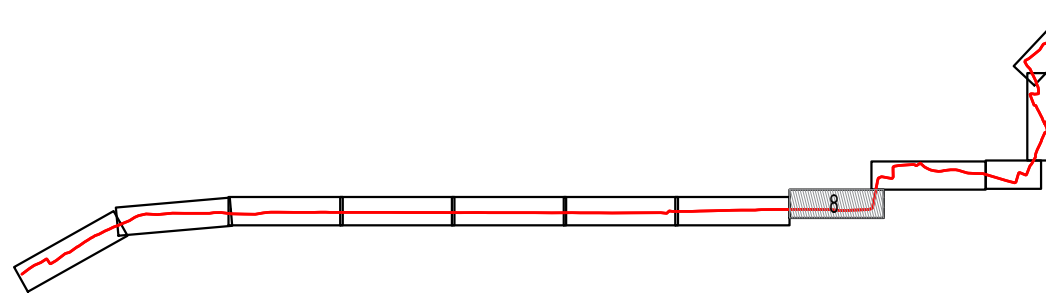




- Охранная зона ВЛ-0,4кВ Ф-1 от ТП-112/153
- Охранная зона ВЛ-0,4кВ Ф-4 от ТП-112/153
- Газораспределительная сеть с распределительными газопроводами высокого и среднего давления с ШП № 35
- Газораспределительная сеть с распределительными газопроводами среднего и низкого давления с ШП № 002161
- Газовые сети с подводящим газопроводом высокого давления и распределительный газопровод среднего и низкого давления с опорой. Станица Ессентукская, Предгорного района Ставропольского края.
- Охранная зона "ВЛ-10 кВ Ф-217 ПС "Бештагорск" с входящими ЗТП 10/0,4 кВ 250 кВа №284 ф-217 оборудование, КТПП 10/0,4 кВ 2+630 кВа №296 ф-217"
- Граница охранной зоны распределительного газопровода высокого, среднего и низкого давления и вводы, вводящие газопроводы с ШП № 9 по ул. Романенко 56 в с. Висады Предгорного района
- Границы охранной зоны распределительного газопровода высокого, среднего и низкого давления и вводы, вводящие газопроводы с ШП № 190 по ул. Ермолаева д. 10
- Водоохранная зона реки Золотуха
- Прибрежная защитная полоса реки Золотуха
- Охранная зона "ВЛ-10 кВ Ф-211 ПС "Бештагорск" с входящими ЗТП 10/0,4 кВ 180 кВа №166 ф-211 оборудование, ЗТП 10/0,4 кВ 250 кВа х2 №260 ф-211 оборудование"
- Охранная зона магистрального газопровода «Газопровод-отвод и ГРС г. Пятигорск»

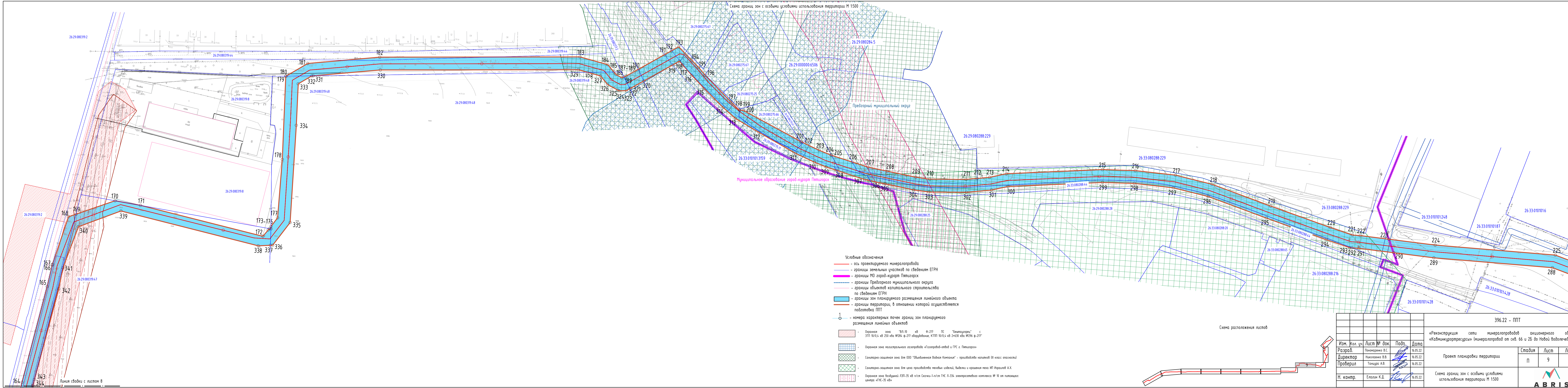
- Условные обозначения**
- ось проектируемого минералопровода
 - границы земельных участков по сведениям ЕГРН
 - границы МО город-курорт Ессентуки
 - границы Предгорного муниципального округа
 - границы зон планируемого размещения линейного объекта
 - границы территории, в отношении которой осуществляется подготовка ППТ
 - номера характерных точек границ зон планируемого размещения линейных объектов

Схема расположения листов



				396.22 - ППТ				
«Реконструкция сети минералопроводов акционерного общества «Кавминкурортресурсы» (минералопровод от скв. 66 и 26 до Новой водоочистной)»								
Изм.	Кол. уч.	Лист № док.	Подп.	Дата	Проект планировки территории	Стадия	Лист	Листов
Разраб.		Пономаренко В.С.		16.05.22		П	8	12
Директор		Николаенко В.В.		16.05.22				
Проверил		Танцора А.В.		16.05.22				
Н. контр.		Елагин К.Д.		16.05.22	Схема границ зон с особыми условиями использования территории М 1:500			





- Условные обозначения**
- ось проектируемого минералопровода
 - границы земельных участков по сведениям ЕГРН
 - границы МО город-курорт Пятигорск
 - границы Превгортского муниципального округа
 - границы объектов капитального строительства по сведениям ЕГРН
 - границы зон планируемого размещения линейного объекта
 - границы территории, в отношении которой осуществляется подготовка ППТ
 - - номера характерных точек границ зон планируемого размещения линейных объектов
- Охранная зона "ВЛ-10 кв ф-217 ПС "Бештаугорск" с ЗТП 10/0,4 кв 230 кв м №24 ф-217 оборудования, КТПП 10/0,4 кв 2+330 кв м №26 ф-217"
 - Охранная зона магистрального газопровода «газопровод-отвод и ГРС г. Пятигорск»
 - Санитарно-защитная зона для ООО "Объединенная Водная Компания" - производство напитков (III класс опасности)
 - Санитарно-защитная зона для цеха производства меховых изделий, выделки и крашения меха ИП Израилов А.Х.
 - Охранная зона воздушной ЛЭП-35 кв в/ст Скачки-1-п/ст ГЭС Л-334, электросетевого комплекса № 10 от питающей центра «ГЭС-35 кв»











Схема расположения листов

				396.22 - ППТ								
				«Реконструкция сети минералопроводов акционерного общества «Кавминкурортресурсы» (минералопровод от скв. 66 и 26 до Новой водолеводницы)»								
Изм.	Кол. уч.	Лист № док.	Подп.	Дата	Проект планировки территории	<table border="1"> <tr> <td>Стадия</td> <td>Лист</td> <td>Листов</td> </tr> <tr> <td>П</td> <td>9</td> <td>12</td> </tr> </table>	Стадия	Лист	Листов	П	9	12
Стадия	Лист	Листов										
П	9	12										
Разраб.		Поняренко В.С.		16.05.22								
Директор		Николаенко В.В.		16.05.22								
Проверил		Танцара А.В.		16.05.22								
Н. контр.		Елагин К.Д.		16.05.22	Схема границ зон с особыми условиями использования территории М 1:500							



Линия сводки с листом 9

Линия сводки с листом 9

- Условные обозначения**
-  - ось проектируемого минералопровода
 -  - границы земельных участков по сведениям ЕГРН
 -  - границы объектов капитального строительства по сведениям ЕГРН
 -  - границы зон планируемого размещения линейного объекта
 -  - границы территории, в отношении которой осуществляется подготовка ППТ
 -  - номера характерных точек границ зон планируемого размещения линейных объектов
 -  - Охранная зона магистрального газопровода «Газопровод-отвод и ГРС г. Пятигорск»
 -  - Охранная зона воздушной линии электропередач Л-304 ВЛ 35 кВ
 -  - Охранная зона воздушной линии ВЛ 110 кВ, Л-190 "Машук - ГНС"
 -  - границы памятника природы краевого значения "Гора Бештау"

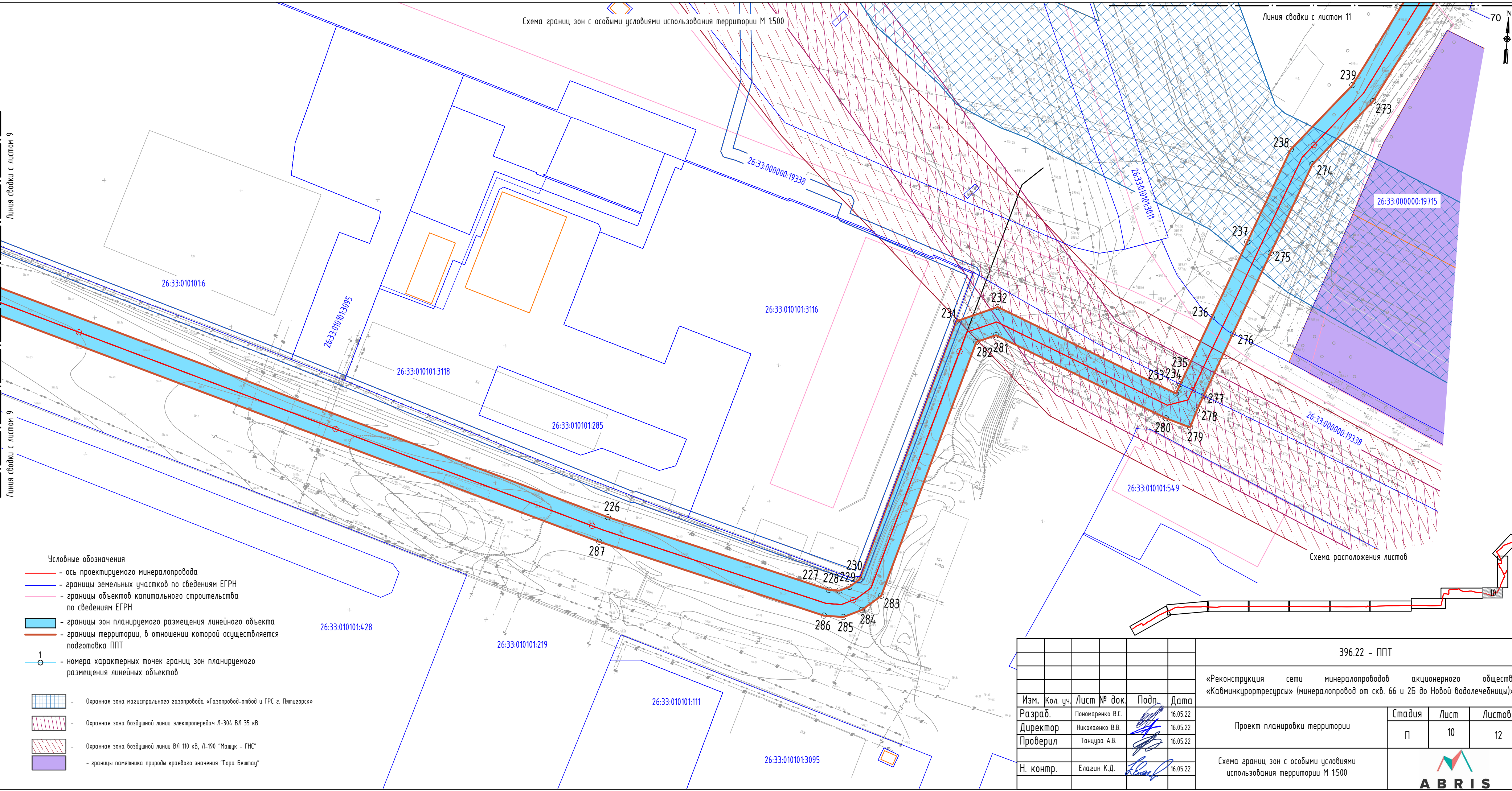




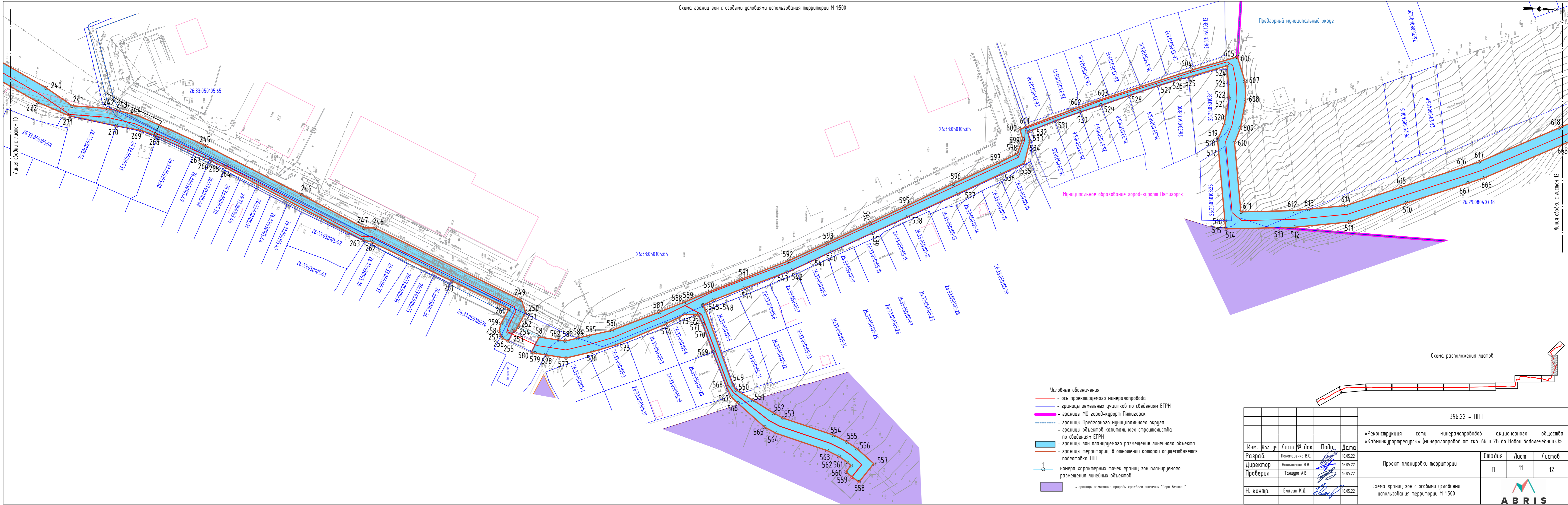


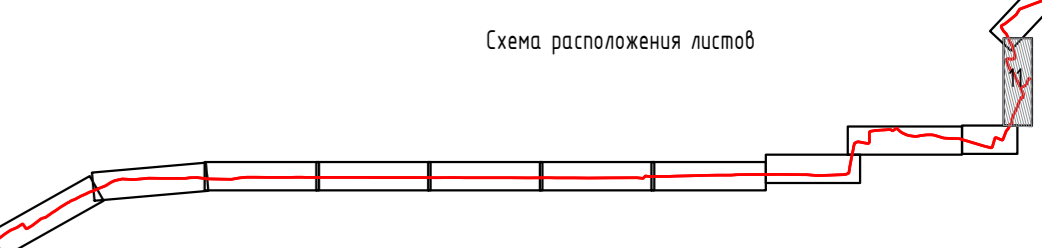
Схема расположения листов

				396.22 - ППТ				
				«Реконструкция сети минералопроводов акционерного общества «Кавминкурортресурсы» (минералопровод от скв. 66 и 25 до Новой водолечебницы)»				
Изм.	Кол. уч.	Лист № док.	Подп.	Дата	Проект планировки территории	Стадия	Лист	Листов
Разраб.		Понамаренко В.С.		16.05.22		п	10	12
Директор		Николаенко В.В.		16.05.22				
Проверил		Танцра А.В.		16.05.22				
Н. контр.		Елагин К.Д.		16.05.22	Схема границ зон с особыми условиями использования территории М 1:500			

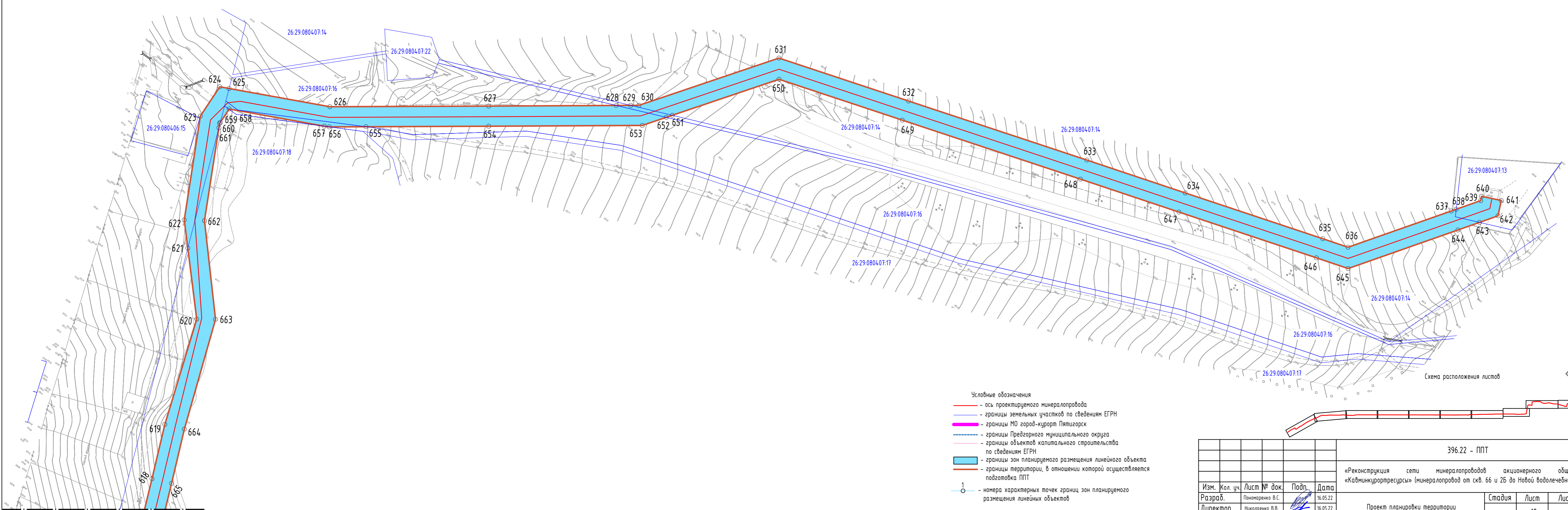




- Условные обозначения
- ось проектируемого минералопровода
 - границы земельных участков по сведениям ЕГРН
 - границы МО город-курорт Пятигорск
 - границы Предгорного муниципального округа
 - границы объектов капитального строительства по сведениям ЕГРН
 - границы зон планируемого размещения линейного объекта
 - границы территории, в отношении которой осуществляется подготовка ППТ
 - номера характерных точек границ зон планируемого размещения линейных объектов
 - границы памятника природы краевого значения "Гора Бештау"



				396.22 - ППТ				
				«Реконструкция сети минералопроводов акционерного общества «Кавминкурортресурсы» (минералопровод от скв. 66 и 26 до Новой водолечебницы)»				
Изм.	Кол. уч.	Лист № док.	Подп.	Дата	Проект планировки территории	Стадия	Лист	Листов
Разраб.		Понамаренко В.С.	<i>[Signature]</i>	16.05.22		П	11	12
Проверил		Танцур А.В.	<i>[Signature]</i>	16.05.22				
Н. контр.		Елагин К.Д.	<i>[Signature]</i>	16.05.22	Схема границ зон с особыми условиями использования территории М 1:500			



- Условные обозначения**
- ось проектируемого минералопровода
 - границы земельных участков по сведениям ЕГРН
 - границы МО город-курорт Пятигорск
 - - - границы Предгорного муниципального округа
 - границы объектов капитального строительства по сведениям ЕГРН
 - границы зон планируемого размещения линейного объекта
 - границы территории, в отношении которой осуществляется подготовка ППТ
 - - номера характерных точек границ зон планируемого размещения линейных объектов

Линия сшивки с листом 11

Схема расположения листов

396.22 - ППТ				
«Реконструкция сети минералопроводов акционерного общества «Кавминкурортресурсы» (минералопровод от скв. 66 и 25 до Новой водолечебницы)»				
Изм.	Кол. уч.	Лист № док.	Подп.	Дата
Разраб.		Пономаренко В.С.		16.05.22
Директор		Николаенко В.В.		16.05.22
Проверил		Танцора А.В.		16.05.22
Н. контр.		Елагин К.Д.		16.05.22
Проект планировки территории				
			Стадия	Лист
			П	12
Схема границ зон с особыми условиями использования территории М 1:500				