



АКЦИОНЕРНОЕ ОБЩЕСТВО
«КАВМИНКУРОРТРЕСУРСЫ»
(АО«КМКР»)



ОБЩЕСТВО С ОГРАНИЧЕННОЙ ОТВЕТСТВЕННОСТЬЮ
«СЕВКАВГЕОЛОГИЯ»
(ООО СЕВКАВГЕОЛОГИЯ)

Свидетельство о допуске к работам № С-077-26-0349-26-030217 от 03.02.2017г

ПРОЕКТ ПЛАНИРОВКИ ТЕРРИТОРИИ
ОБЪЕКТ: «Модернизация сети минералопроводов
акционерного общества «Кавминкурортресурсы»
(минералопроводы от скважины 66 и 2Б до Новой
водолечебницы)»

ШИФР 16-07-21/3-ППТ.7

Исполнительный директор АО «КМКР»

_____ **Е.С. Левицкий**

Директор ООО «Севкавгеология»

_____ **Д.О. Кумичев**

Ессентуки 2022г

Содержание

ОСНОВНАЯ ЧАСТЬ ПРОЕКТА ПЛАНИРОВКИ ТЕРРИТОРИИ.....	2
1. РАЗДЕЛ 1 «ПРОЕКТ ПЛАНИРОВКИ ТЕРРИТОРИИ. ГРАФИЧЕСКАЯ ЧАСТЬ»	2
1.1 Чертеж красных линий.....	2
1.2 Чертеж границ зон планируемого размещения линейных объектов.....	7
1.3 Чертеж границ зон планируемого размещения линейных объектов, подлежащих реконструкции в связи с изменением их местоположения.....	7
ПРИЛОЖЕНИЯ К РАЗДЕЛУ 1 «ПРОЕКТ ПЛАНИРОВКИ ТЕРРИТОРИИ. ГРАФИЧЕСКАЯ ЧАСТЬ»	8
1.4 Приложение 1. Чертеж границ зон планируемого размещения линейных объектов	8
Чертеж границ зон планируемого размещения линейных объектов М 1:500	9
2. РАЗДЕЛ 2 «ПОЛОЖЕНИЕ О РАЗМЕЩЕНИИ ЛИНЕЙНЫХ ОБЪЕКТОВ»	21
2.1 Наименование, основные характеристики (категория, протяженность, проектная мощность, пропускная способность, грузонапряженность, интенсивность движения) и назначение планируемых для размещения линейных объектов, а также линейных объектов, подлежащих реконструкции в связи с изменением их местоположения:	21
2.2 Перечень субъектов Российской Федерации, перечень муниципальных районов, городских округов в составе субъектов Российской Федерации, перечень поселений, населенных пунктов, внутригородских территорий городов федерального значения, на территориях которых устанавливаются зоны планируемого размещения линейных объектов	22
2.3 Перечень координат характерных точек границ зон планируемого размещения линейных объектов	22
2.4 Перечень координат характерных точек границ зон планируемого размещения линейных объектов, подлежащих реконструкции в связи с изменением их местоположения	34
2.5 Предельные параметры разрешенного строительства, реконструкции объектов капитального строительства,	

входящих в состав линейных объектов в границах зон их планируемого размещения.....	34
2.6 Информация о необходимости осуществления мероприятий по защите сохраняемых объектов капитального строительства (здание, строение, сооружение, объекты, строительство которых не завершено), существующих и строящихся на момент подготовки проекта планировки территории, а также объектов капитального строительства, планируемых к строительству в соответствии с ранее утвержденной документацией по планировке территории, от возможного негативного воздействия в связи с размещением линейных объектов	34
2.7 Информация о необходимости осуществления мероприятий по сохранению объектов культурного наследия от возможного негативного воздействия в связи с размещением линейных объектов	34
2.8 Информация о необходимости осуществления мероприятий по охране окружающей среды.....	35
2.9 Информация о необходимости осуществления мероприятий по защите территории от чрезвычайных ситуаций природного и техногенного характера, в том числе по обеспечению пожарной безопасности и гражданской обороне	36
МАТЕРИАЛЫ ПО ОБОСНОВАНИЮ ПРОЕКТА ПЛАНИРОВКИ ТЕРРИТОРИИ	37
3. РАЗДЕЛ 3 «МАТЕРИАЛЫ ПО ОБОСНОВАНИЮ ПРОЕКТА ПЛАНИРОВКИ ТЕРРИТОРИИ. ГРАФИЧЕСКАЯ ЧАСТЬ»	37
3.1 Схема расположения элементов планировочной структуры (территорий, занятых линейными объектами и (или) предназначенных для размещения линейных объектов).....	37
3.2 Схема использования территории в период подготовки проекта планировки территории	37
3.3 Схема организации улично-дорожной сети и движения транспорта	38
3.4 Схема вертикальной планировки территории, инженерной подготовки и инженерной защиты территории	38
3.5Схема границ территорий объектов культурного наследия....	39
3.6 Схема границ зон с особыми условиями использования территорий, особо охраняемых природных территорий,	

лесничеств	39
3.7 Схема границ территорий, подверженных риску возникновения чрезвычайных ситуаций	40
3.8 Схема конструктивных и планировочных решений	40
4. ПРИЛОЖЕНИЯ К РАЗДЕЛУ 3 «МАТЕРИАЛЫ ПО ОБОСНОВАНИЮ ПРОЕКТА ПЛАНИРОВКИ ТЕРРИТОРИИ. ГРАФИЧЕСКАЯ ЧАСТЬ»	41
4.1 Приложение 1. Схема расположения элемента планировочной структуры	41
Схема расположения элементов планировочной структуры М 1:16 000	42
4.2 Приложение 2. Схема использования территории в период подготовки проекта планировки территории.....	43
Схема использования территории в период подготовки проекта планировки территории М 1:500.....	44
4.3 Приложение 3. Схема границ территорий объектов культурного наследия.....	56
Схема границ территорий объектов культурного наследия М 1:500	57
4.4 Приложение 4. Схема границ зон с особыми условиями использования территории	59
Схема границ зон с особыми условиями использования территории М 1:500.....	60
4.5 Приложение 5. Схема конструктивных и планировочных решений	72
Схема конструктивных и планировочных решений М 1:500.....	73
5. РАЗДЕЛ 4. МАТЕРИАЛЫ ПО ОБОСНОВАНИЮ ПРОЕКТА ПЛАНИРОВКИ ТЕРРИТОРИИ. ПОЯСНИТЕЛЬНАЯ ЗАПИСКА	85
5.1 Описание природно-климатических условий территории, в отношении которой разрабатывается проект планировки территории.....	85
5.2 Обоснование определения границ зон планируемого размещения линейных объектов	86
5.3 Обоснование определения границ зон планируемого размещения линейных объектов, подлежащих реконструкции в связи с изменением их местоположения	87
5.4 Обоснование определения предельных параметров застройки территории в	

границах зон планируемого размещения объектов капитального строительства, проектируемых в составе линейных объектов.....	87
5.5 Ведомость пересечений границ зон планируемого размещения линейного объекта (объектов) с сохраняемыми объектами капитального строительства (здание, строение, сооружение, объект, строительство которого не завершено), существующими и строящимися на момент подготовки проекта планировки территории.....	87
Таблица 1.	87
5.6 Ведомость пересечений границ зон планируемого размещения линейного объекта (объектов) с объектами капитального строительства, строительство которых запланировано в соответствии с ранее утвержденной документацией по планировке территории.....	91
5.7 Ведомость пересечений границ зон планируемого размещения линейного объекта (объектов) с водными объектами (в том числе с водотоками, водоемами, болотами и т.д.)	91
Таблица 2.	91
6. ПРИЛОЖЕНИЯ К РАЗДЕЛУ 4 «МАТЕРИАЛЫ ПО ОБОСНОВАНИЮ ПРОЕКТА ПЛАНИРОВКИ ТЕРРИТОРИИ. ПОЯСНИТЕЛЬНАЯ ЗАПИСКА»	92
6.1 Результаты инженерных изысканий	92
6.2 Исходные данные, используемые при подготовке проекта планировки территории	92

ОСНОВНАЯ ЧАСТЬ ПРОЕКТА ПЛАНИРОВКИ ТЕРРИТОРИИ

1. РАЗДЕЛ 1 «ПРОЕКТ ПЛАНИРОВКИ ТЕРРИТОРИИ. ГРАФИЧЕСКАЯ ЧАСТЬ»

1.1 Чертеж красных линий

Ранее установленные красные линии в границах проектирования отсутствуют. Проект планировки и проект межевания для линейного объекта разрабатываются с целью определения границ зон планируемого размещения. Проектируемый объект проходит по территориям общего пользования, а также, по частной собственности в границах кварталов муниципальном образовании город-курорт Ессентуки: 26:30:20102, 26:30:100107, 26:30:100105, 26:30:100104, 26:30:100106, 26:30:70202, 26:30:70204, 26:30:7205, 26:30:70206, 26:30:70101, 26:30:70233, 26:30:70229, 26:30:70222, 26:30:70225, 26:30:70226, 26:30:70227, 26:30:70228, 26:30:070250, 26:30:70103, 26:30:070402; в муниципальном образовании город-курорт Пятигорск: 26:33:010101, 26:33:050104, 26:33:050105, 26:33:050103, 26:33:080406, 26:33:080407; в Предгорном муниципальном округе: 26:29:080314, 26:29:080317, 26:29:080318, 26:29:080319, 26:29:080275, 26:29:080204, 26:29:080284. Проектируемый объект проходит по трем муниципальным образованиям. Красные линии не устанавливаются.

1.2 Чертеж границ зон планируемого размещения линейных объектов

Проект планировки территории разрабатывается в целях определения границ зон планируемого размещения линейного объекта. Объектов капитального строительства, входящих в состав линейного объекта, нет.

На чертеже границ зон планируемого размещения линейных объектов отображаются:

- а) границы территории, в отношении которой осуществляется подготовка проекта планировки;
- б) границы зон планируемого размещения линейных объектов, устанавливаемые в соответствии с нормами отвода земельных участков для конкретных видов линейных объектов с указанием границ зон планируемого размещения объектов капитального строительства, входящих в состав линейных объектов, обеспечивающих в том числе соблюдение расчетных показателей минимально допустимого уровня обеспеченности территории объектами коммунальной, транспортной, социальной инфраструктур и расчетных показателей максимально допустимого уровня территориальной доступности указанных объектов для населения в соответствии с нормативами градостроительного проектирования. Места размещения объектов капитального строительства, входящих в состав линейного объекта, подлежат уточнению при архитектурно-строительном проектировании, но не могут выходить за границы зон

планируемого размещения таких объектов, установленных проектом планировки территории;

в) номера характерных точек границ зон планируемого размещения линейных объектов, в том числе точек начала и окончания, точек изменения описания границ таких зон;

Объект: «Модернизация сети минералопроводов акционерного общества «Кавминкурортресурсы» (минералопроводы от скважины 66 и 2Б до Новой водолечебницы)» не требует установления границ зон с особыми условиями использования территорий.

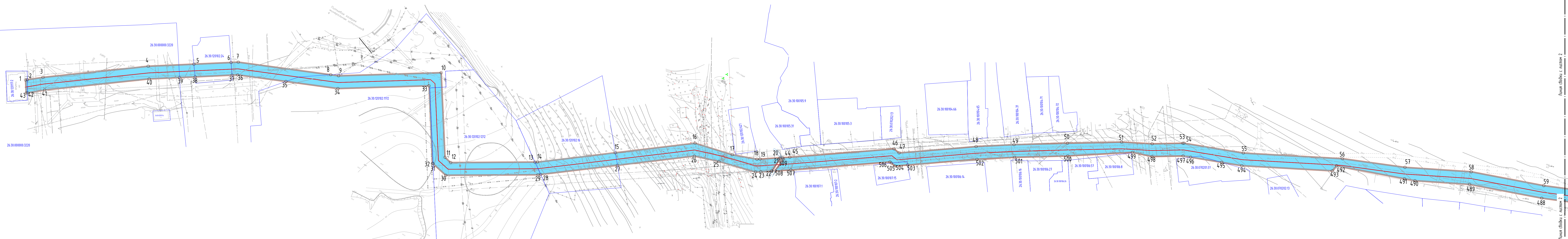
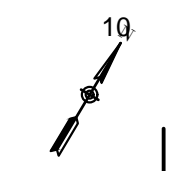
Чертеж границ зон планируемого размещения линейных объектов представлен в приложении 1 к разделу 1 «Проект планировки территории. Графическая часть».

1.3 Чертеж границ зон планируемого размещения линейных объектов, подлежащих реконструкции в связи с изменением их местоположения.

Переноса (реконструкции) существующих и планируемых объектов капитального строительства не требуется.

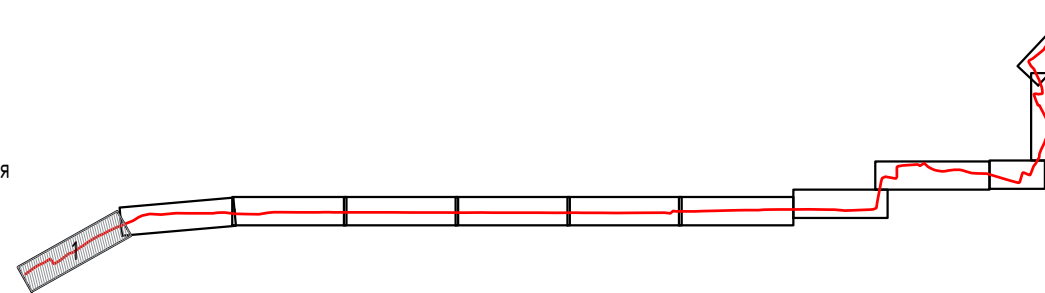
ПРИЛОЖЕНИЯ К РАЗДЕЛУ 1 «ПРОЕКТ ПЛАНИРОВКИ ТЕРРИТОРИИ. ГРАФИЧЕСКАЯ ЧАСТЬ»

1.4 Приложение 1. Чертеж границ зон планируемого размещения линейных объектов



- Условные обозначения**
- ось проектируемого минералопровода
 - границы земельных участков по сведениям ЕГРН
 - границы объектов капитального строительства по сведениям ЕГРН
 - границы зон планируемого размещения линейного объекта
 - границы территории, в отношении которой осуществляется подготовка ППТ
 - - номера характерных точек границ зон планируемого размещения линейных объектов

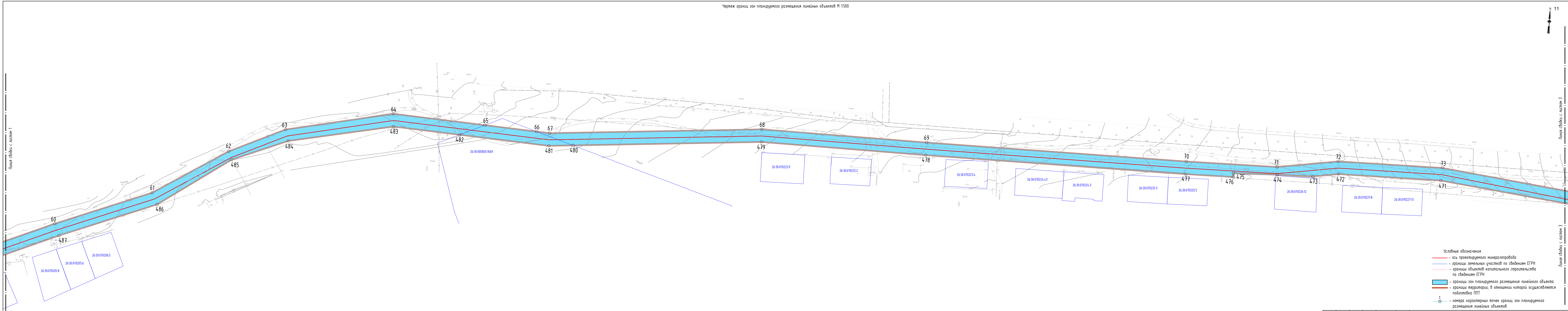
Схема расположения листов



				396.22 - ППТ		
				«Модернизация сети минералопроводов акционерного общества «Кабминжурортресурсы» (минералопроводы от скважины 66 и 26 до Новой водоочистной)»		
Изм.	Кол. уч.	Лист № док.	Подп.	Дата	Стадия	Лист
Разраб.		Панояренко В.С.		16.05.22	П	1
Директор		Николаева В.В.		16.05.22		
Проверил		Танцра А.В.		16.05.22		12
Н. контр.		Елагин К.Д.		16.05.22		
				Чертеж границ зон планируемого размещения линейных объектов М 1:500		

Линия собоки с листом 2

Линия собоки с листом 2



Линия свободки с листом 1

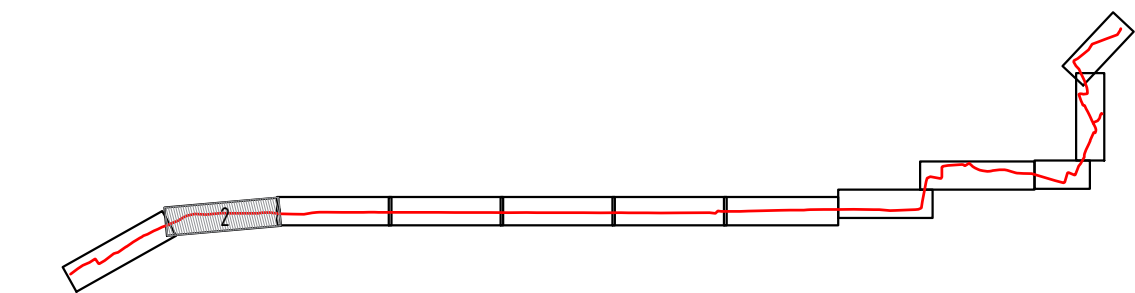
Линия свободки с листом 1

Линия свободки с листом 3

Линия свободки с листом 3

- Условные обозначения
- ось проектируемого минералопровода
 - границы земельных участков по сведениям ЕГРН
 - границы объектов капитального строительства по сведениям ЕГРН
 - границы зон планируемого размещения линейного объекта
 - границы территории, в отношении которой осуществляется подготовка ППТ
 - — номера характерных точек границ зон планируемого размещения линейных объектов

Схема расположения листов



					396.22 - ППТ			
					«Модернизация сети минералопроводов акционерного общества «Кавминжурресурсы» (минералопроводы от скважины 66 и 26 до Новой водоочистной)»			
Изм.	Кол. уч.	Лист № док.	Подп.	Дата	Проект планировки территории	Стадия	Лист	Листов
Разраб.		Панюшенко В.С.		16.05.22		П	2	12
Директор		Николаев В.В.		16.05.22				
Проверил		Танцра А.В.		16.05.22				
Н. контр.		Елагин К.Д.		16.05.22	Чертеж границ зон планируемого размещения линейных объектов М 1:500			

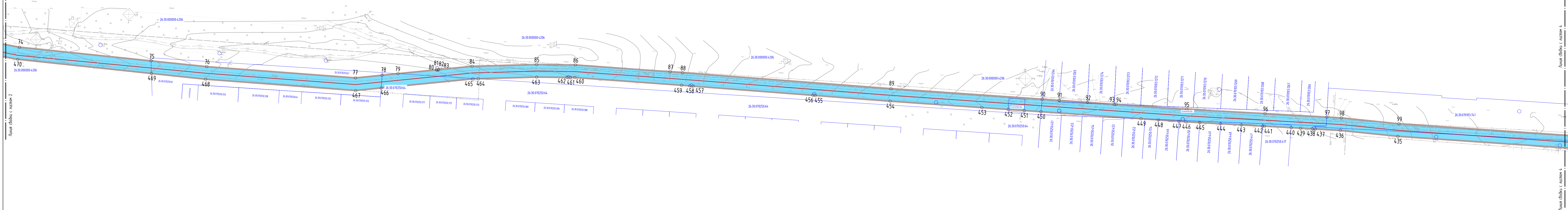


Линия сборки с листом 2

Линия сборки с листом 2

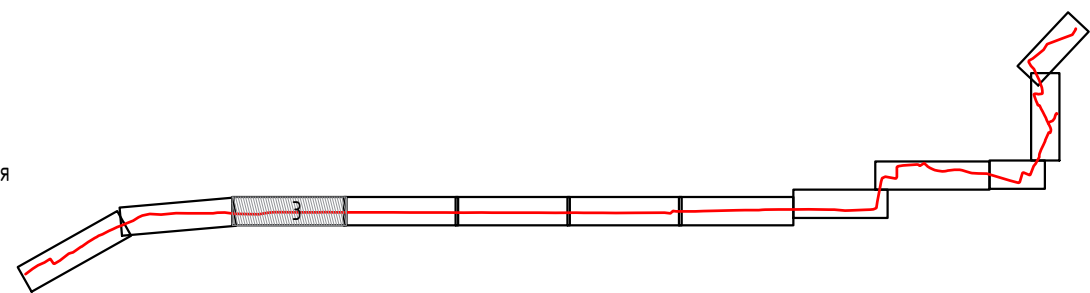
Линия сборки с листом 4


Линия сборки с листом 4



- Условные обозначения
- ось проектируемого минералопровода
 - границы земельных участков по сведениям ЕГРН
 - границы объектов капитального строительства по сведениям ЕГРН
 - границы зон планируемого размещения линейного объекта
 - границы территории, в отношении которой осуществляется подготовка ППТ
 - - номера характерных точек границ зон планируемого размещения линейных объектов

Схема расположения листов



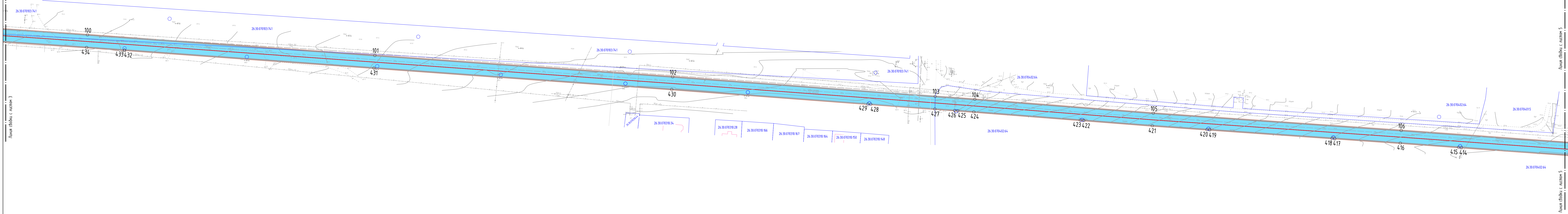
				396.22 - ППТ		
				«Модернизация сети минералопроводов акционерного общества «Кавминжурресурсы» (минералопроводы от скважины 66 и 26 до Новой водоочистной)»		
Изм.	Кол. уч.	Лист № док.	Подп.	Дата	Стадия	Лист
Разраб.		Панояренко В.С.	<i>[Signature]</i>	16.05.22	П	3
Директор		Николаева В.В.	<i>[Signature]</i>	16.05.22		
Проверил		Танцара А.В.	<i>[Signature]</i>	16.05.22	Листов	12
Н. контр.		Елагин К.Д.	<i>[Signature]</i>	16.05.22		
				Чертеж границ зон планируемого размещения линейных объектов М 1:500		

Линия связи с листом 3

Линия связи с листом 3

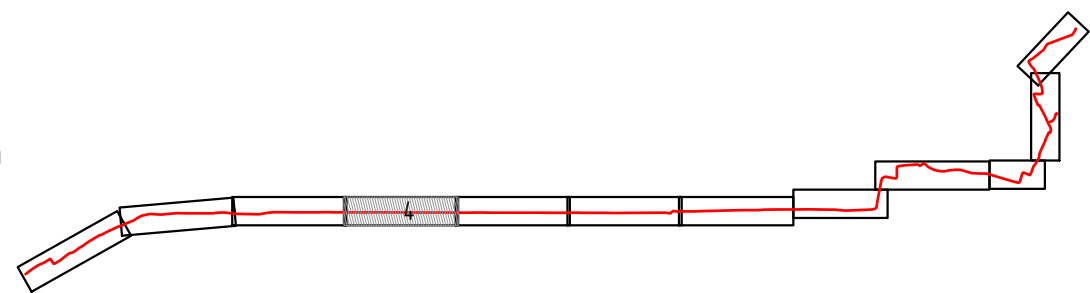
Линия связи с листом 5

Линия связи с листом 5




- Словные обозначения**
- ось проектируемого минералопровода
 - границы земельных участков по сведениям ЕГРН
 - границы объектов капитального строительства по сведениям ЕГРН
 - границы зон планируемого размещения линейного объекта
 - границы территории, в отношении которой осуществляется подготовка ППТ
 - 1 - номера характерных точек границ зон планируемого размещения линейных объектов

Схема расположения листов



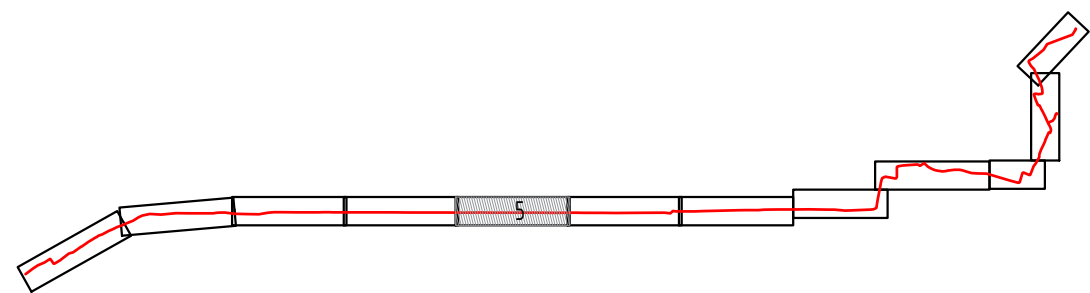
				396.22 - ППТ		
				«Модернизация сети минералопроводов акционерного общества «Кавминжурресурсы» (минералопроводы от скважины 66 и 26 до Новой водоочистной)»		
Изм.	Кол. уч.	Лист № док.	Подп.	Дата	Стадия	Лист
Разраб.		Паномаренко В.С.	<i>[Signature]</i>	16.05.22	Проект планировки территории	4
Директор		Николаева В.В.	<i>[Signature]</i>	16.05.22		
Проверил		Танцра А.В.	<i>[Signature]</i>	16.05.22	Чертеж границ зон планируемого размещения линейных объектов М 1:500	12
Н. контр.		Елагин К.Д.	<i>[Signature]</i>	16.05.22		



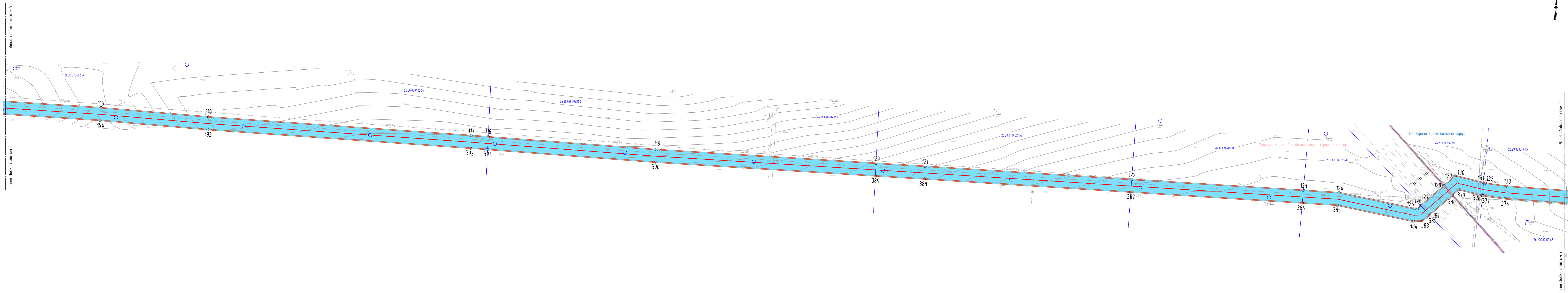


- Условные обозначения
- ось проектируемого минералопровода
 - границы земельных участков по сведениям ЕГРН
 - границы объектов капитального строительства по сведениям ЕГРН
 - границы зон планируемого размещения линейного объекта
 - границы территории, в отношении которой осуществляется подготовка ППТ
 - - номера характерных точек границ зон планируемого размещения линейных объектов

Схема расположения листов



					396.22 - ППТ			
					«Модернизация сети минералопроводов акционерного общества «Кавминжурресурсы» (минералопроводы от скважины 66 и 26 до Новой водоочистной)»			
Изм.	Кол. уч.	Лист № док.	Подп.	Дата	Проект планировки территории	Стадия	Лист	Листов
Разраб.		Панояренко В.С.		16.05.22		П	5	12
Директор		Николаева В.В.		16.05.22				
Проверил		Танцра А.В.		16.05.22				
Н. контр.		Елагин К.Д.		16.05.22	Чертеж границ зон планируемого размещения линейных объектов М 1:500			



Линия сборки с листом 5

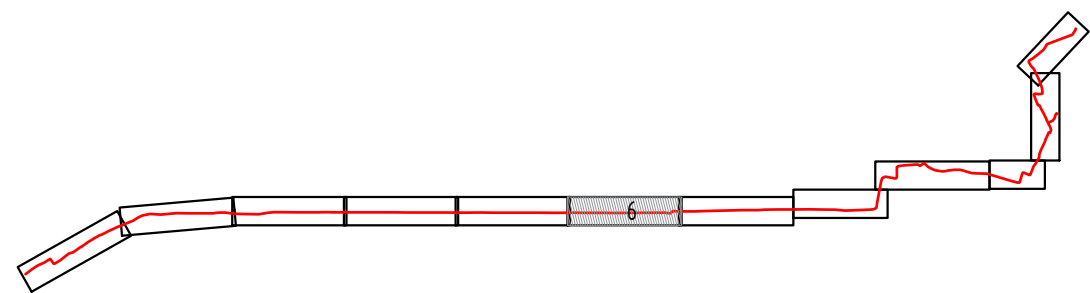
Линия сборки с листом 5

Линия сборки с листом 7

Линия сборки с листом 7

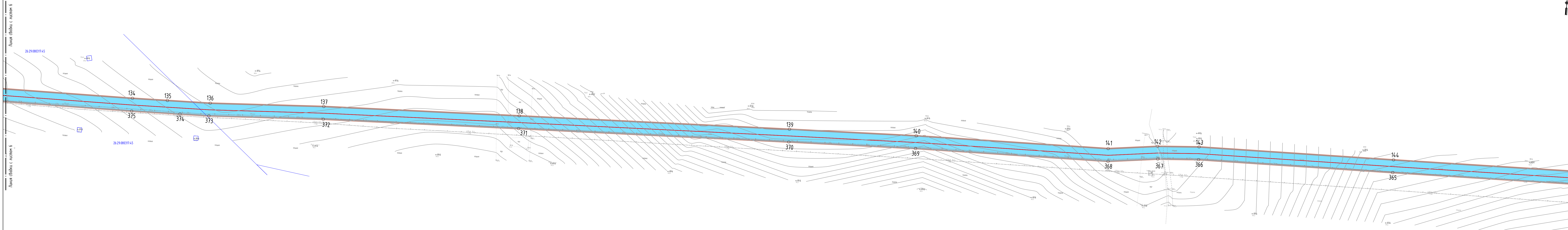
- Условные обозначения**
- ось проектируемого минералопровода
 - границы земельных участков по сведениям ЕГРН
 - границы МО город-курорт Эссентуки
 - границы Предгорного муниципального округа
 - границы зон планируемого размещения линейного объекта
 - границы территории, в отношении которой осуществляется подготовка ППТ
 - 1 — номера характерных точек границ зон планируемого размещения линейных объектов

Схема расположения листов



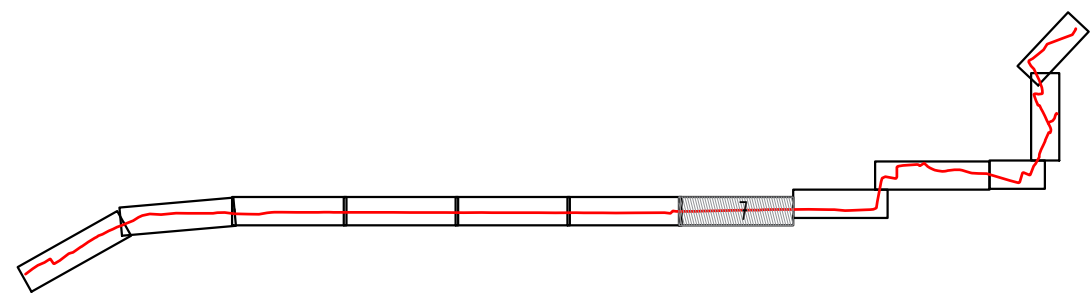
					396.22 - ППТ			
					«Модернизация сети минералопроводов акционерного общества «Кавминкурортресурсы» (минералопроводы от скважины 66 и 26 до Новой водолежницы)»			
Изм.	Кол. уч.	Лист № док.	Подп.	Дата	Проект планировки территории	Стадия	Лист	Листов
Разраб.		Панояренко В.С.	<i>[Signature]</i>	16.05.22		П	6	12
Директор		Николаев В.В.	<i>[Signature]</i>	16.05.22				
Проверил		Танцра А.В.	<i>[Signature]</i>	16.05.22				
Н. контр.		Елагин К.Д.	<i>[Signature]</i>	16.05.22	Чертеж границ зон планируемого размещения линейных объектов М 1:500			





- Условные обозначения
- ось проектируемого минералопровода
 - границы земельных участков по сведениям ЕГРН
 - границы объектов капитального строительства по сведениям ЕГРН
 - границы зон планируемого размещения линейного объекта
 - границы территории, в отношении которой осуществляется подготовка ППТ
 - - номера характерных точек границ зон планируемого размещения линейных объектов

Схема расположения листов



396.22 - ППТ					
«Модернизация сети минералопроводов акционерного общества «Кавминжурортресурсы» (минералопроводы от скважины 66 и 26 до Новой водоочистной)»					
Изм.	Кол. уч.	Лист № док.	Подп.	Дата	Стадия
Разраб.		Панояренко В.С.		16.05.22	П
Директор		Николаев В.В.		16.05.22	Лист
Проверил		Танцра А.В.		16.05.22	7
Н. контр.		Елагин К.Д.		16.05.22	Листов
					12
Чертеж границ зон планируемого размещения линейных объектов М 1:500					



Линия сводки с листом 7

Линия сводки с листом 7

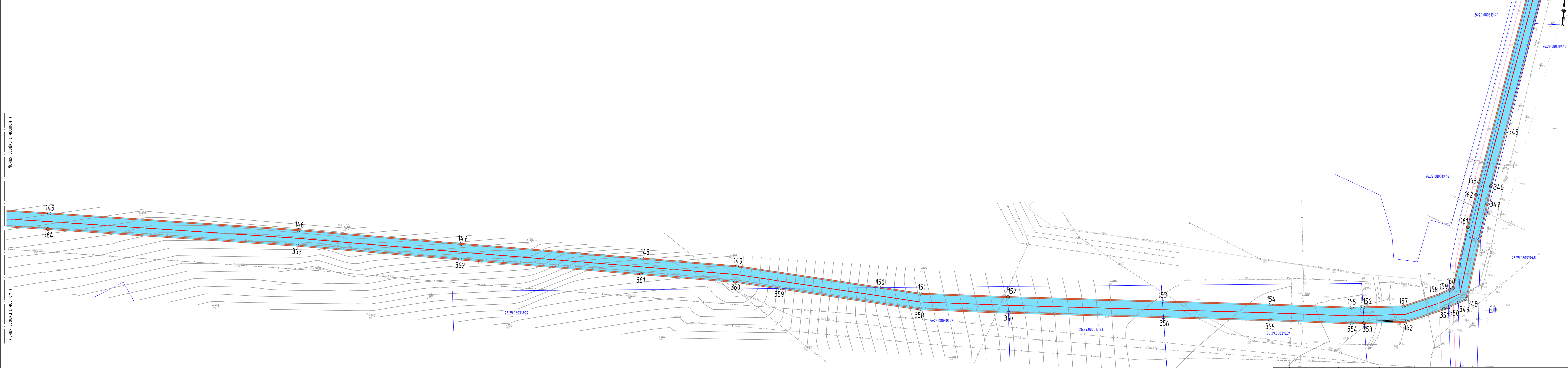
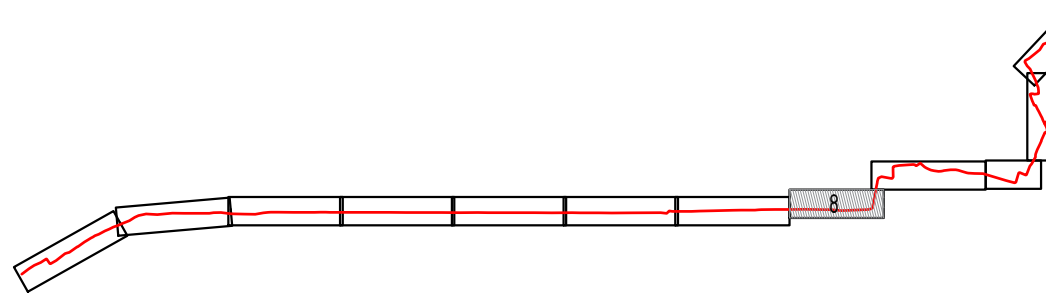


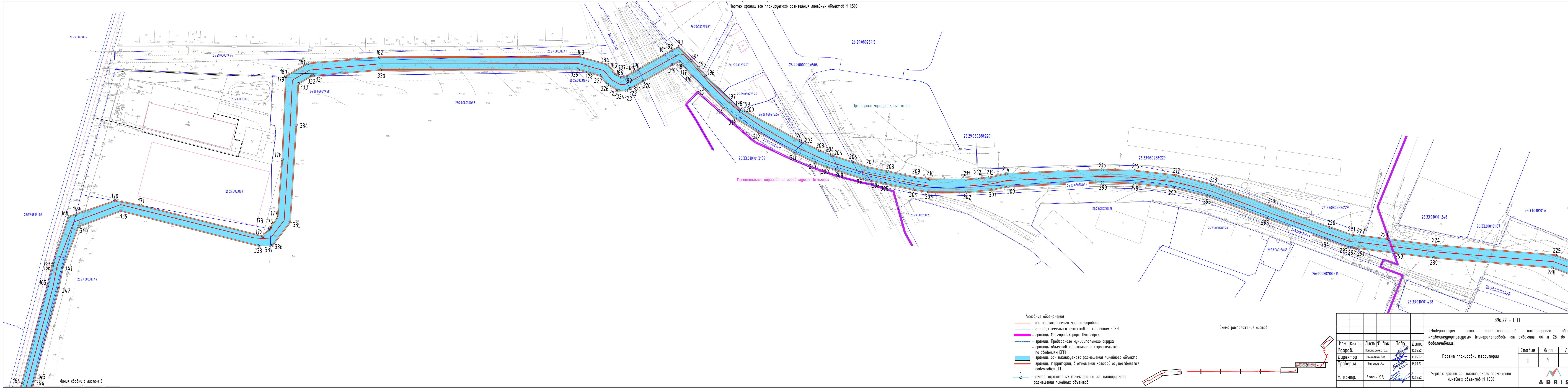

Схема расположения листов

- Чсловные обозначения
- ось проектируемого минералопровода
 - границы земельных участков по сведениям ЕГРН
 - границы объектов капитального строительства по сведениям ЕГРН
 - границы зон планируемого размещения линейного объекта
 - границы территории, в отношении которой осуществляется подготовка ППТ
 - - номера характерных точек границ зон планируемого размещения линейных объектов



Изм.	Кол. уч.	Лист № док.	Подп.	Дата
Разраб.		Пономаренко В.С.		16.05.22
Директор		Николаenko В.В.		16.05.22
Проверил		Танцуро А.В.		16.05.22
Н. контр.		Елагин К.Д.		16.05.22

396.22 - ППТ					
«Модернизация сети минералопроводов акционерного общества «Кабминкурортресурсы» (минералопроводы от скважины 66 и 25 до Новой водолечебницы)					
Проект планировки территории			Стадия	Лист	Листов
			П	8	12
Чертеж границ зон планируемого размещения линейных объектов М 1:500					



- Условные обозначения**
- ось проектируемого минералопровода
 - границы земельных участков по сведениям ЕГРН
 - границы МО город-курорт Пятигорск
 - границы Предгорного муниципального округа
 - границы объектов капитального строительства по сведениям ЕГРН
 - границы зон планируемого размещения линейного объекта
 - границы территории, в отношении которой осуществляется подготовка ППТ
 - — номера характерных точек границ зон планируемого размещения линейных объектов

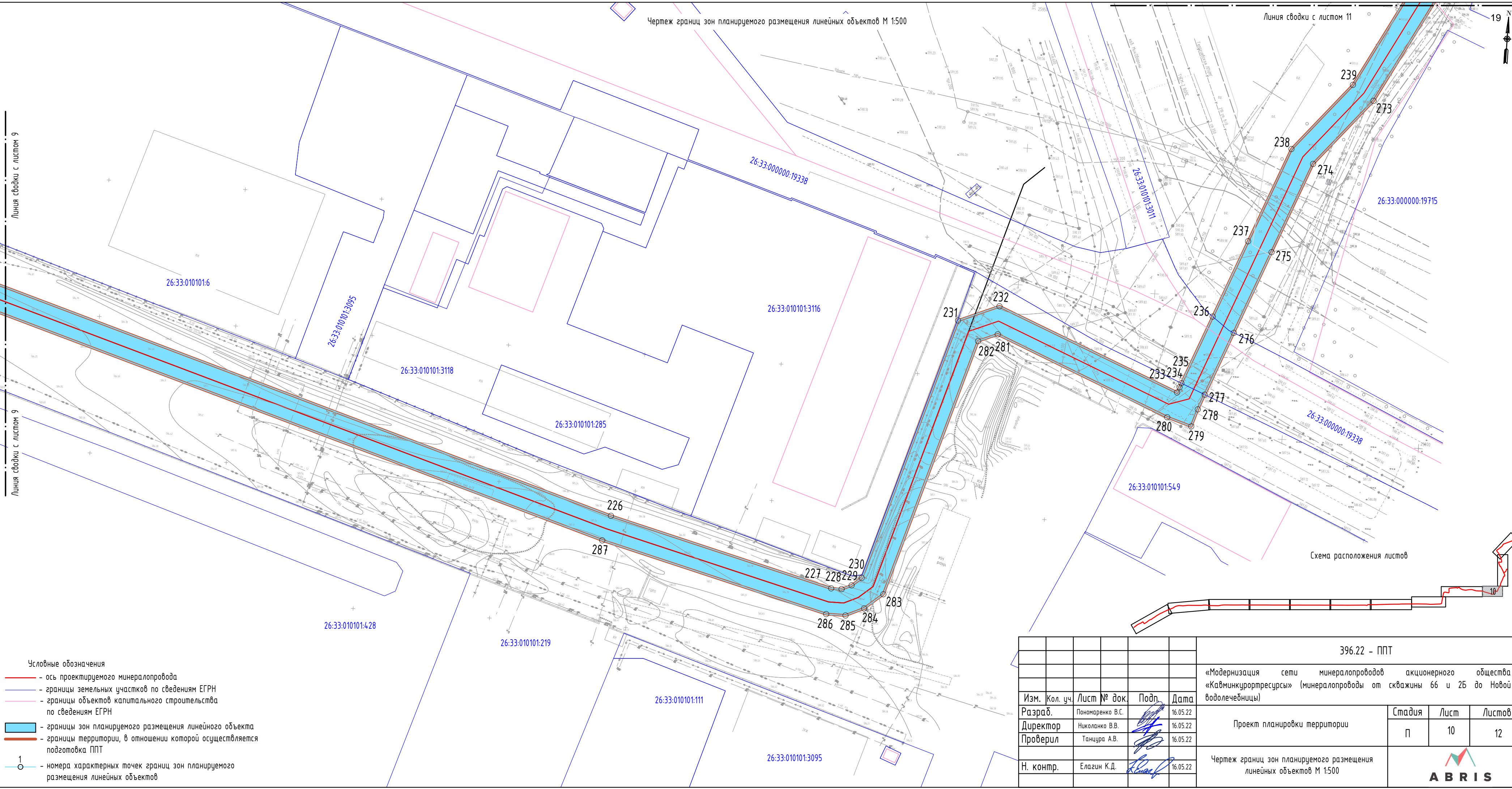
Схема расположения листов

				396.22 - ППТ		
				«Модернизация сети минералопроводов акционерного общества «Кавминкурортресурсы» (минералопроводы от скважины 66 и 26 до Новой водолеводницы)»		
Изм.	Кол. уч.	Лист № док.	Подп.	Дата	Проект планировки территории	Стадия Лист Листов П 9 12
Разраб.			Понямаренко В.С.	16.05.22		
Директор			Николаева В.В.	16.05.22		
Проверил			Танцева А.В.	16.05.22		
Н. контр.			Елагин К.Д.	16.05.22	Чертеж границ зон планируемого размещения линейных объектов М 1:500	



Линия сводки с листом 8

Линия сводки с листом 10



Линия сводки с листом 9

Линия сводки с листом 9

- Условные обозначения
- ось проектируемого минералопровода
 - границы земельных участков по сведениям ЕГРН
 - границы объектов капитального строительства по сведениям ЕГРН
 - границы зон планируемого размещения линейного объекта
 - границы территории, в отношении которой осуществляется подготовка ППТ
 - - номера характерных точек границ зон планируемого размещения линейных объектов

Схема расположения листов

				396.22 - ППТ				
				«Модернизация сети минералопроводов акционерного общества «Кавминкурортресурсы» (минералопроводы от скважины 66 и 26 до Новой водолечебницы)				
Изм.	Кол. уч.	Лист № док.	Подп.	Дата	Проект планировки территории	Стадия	Лист	Листов
Разраб.		Понамаренко В.С.		16.05.22		П	10	12
Директор		Николанко В.В.		16.05.22				
Проверил		Танцра А.В.		16.05.22				
Н. контр.		Елагин К.Д.		16.05.22	Чертеж границ зон планируемого размещения линейных объектов М 1:500			



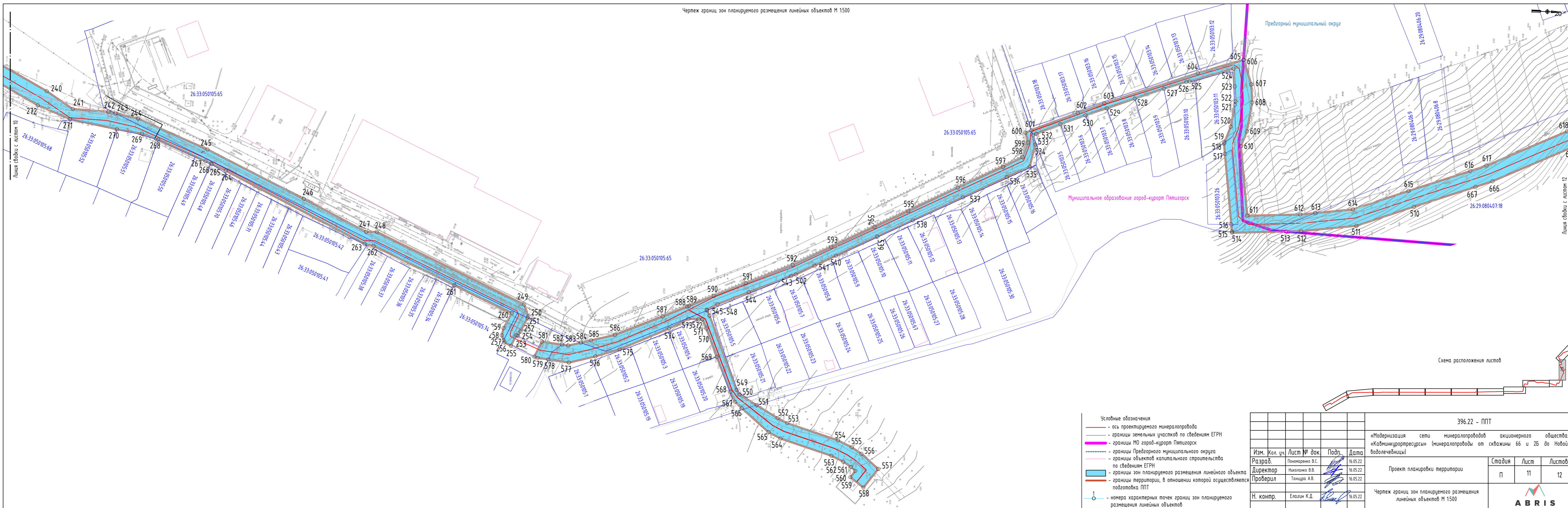
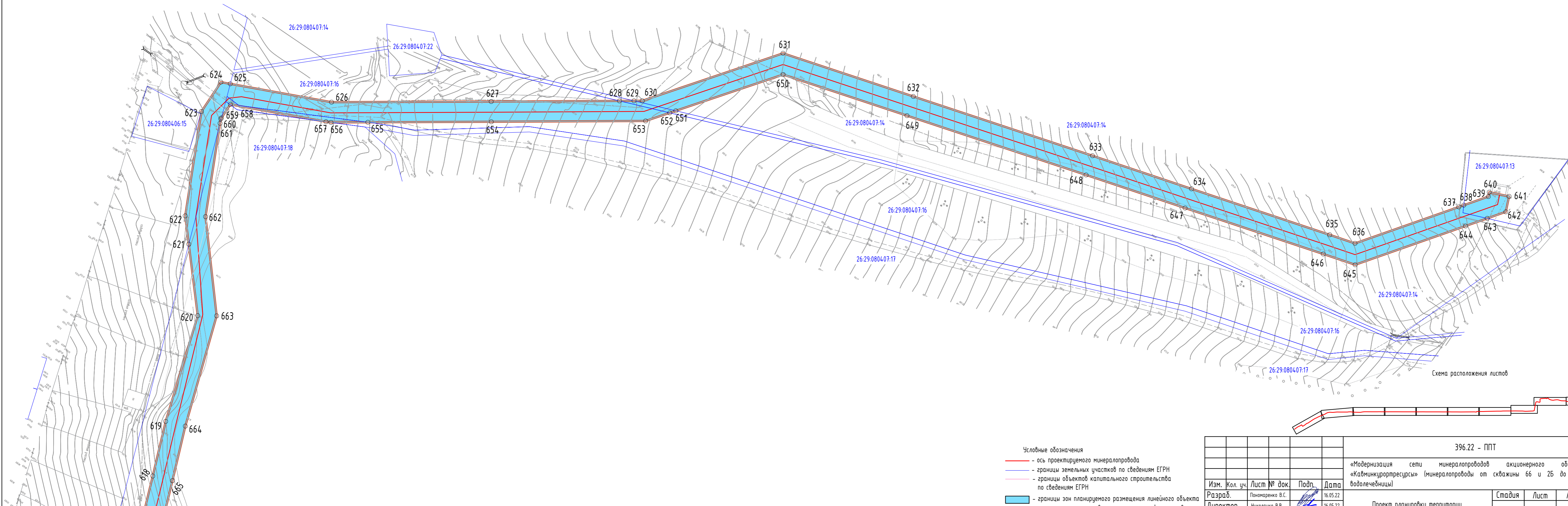


Схема расположения листов

- Условные обозначения
- ось проектируемого минералопровода
 - границы земельных участков по сведениям ЕГРН
 - границы МО город-курорт Пятигорск
 - границы Предгорного муниципального округа
 - границы объектов капитального строительства по сведениям ЕГРН
 - границы зон планируемого размещения линейного объекта
 - границы территории, в отношении которой осуществляется подготовка ППТ
 - 1 — номера характерных точек границ зон планируемого размещения линейных объектов

				396.22 - ППТ				
				«Модернизация сети минералопроводов акционерного общества «Кавминкурортресурсы» (минералопроводы от скважины 66 и 26 до Новой водолейницы)				
Изм.	Кол. уч.	Лист № док.	Подп.	Дата	Проект планировки территории	Стадия	Лист	Листов
Разраб.		Понамаренко В.С.	<i>[Signature]</i>	16.05.22		П	11	12
Директор		Николаenko В.В.	<i>[Signature]</i>	16.05.22				
Проверил		Танцора А.В.	<i>[Signature]</i>	16.05.22				
Н. конпр.		Елагин К.Д.	<i>[Signature]</i>	16.05.22	Чертеж границ зон планируемого размещения линейных объектов М 1:500			





Линия сбивки с листом 11

- Условные обозначения
- - ось проектируемого минералопровода
 - - границы земельных участков по сведениям ЕГРН
 - - границы объектов капитального строительства по сведениям ЕГРН
 - границы зон планируемого размещения линейного объекта
 - границы территории, в отношении которой осуществляется подготовка ППТ
 - - номера характерных точек границ зон планируемого размещения линейных объектов

				396.22 - ППТ				
				«Модернизация сети минералопроводов акционерного общества «Кавминжурортресурсы» (минералопроводы от скважины 66 и 26 до Новой водолечебницы)				
Изм.	Кол. уч.	Лист № док.	Подп.	Дата	Проект планировки территории	Стадия	Лист	Листов
Разраб.		Пономаренко В.С.		16.05.22		П	12	12
Директор		Николаенко В.В.		16.05.22				
Проверил		Танцара А.В.		16.05.22				
Н. контр.		Елагин К.Д.		16.05.22	Чертеж границ зон планируемого размещения линейных объектов М 1:500			

