



АКЦИОНЕРНОЕ ОБЩЕСТВО
«КАВМИНКУРОРТРЕСУРСЫ»
(АО«КМКР»)



ОБЩЕСТВО С ОГРАНИЧЕННОЙ ОТВЕТСТВЕННОСТЬЮ
«СЕВКАВГЕОЛОГИЯ»
(ООО СЕВКАВГЕОЛОГИЯ)

Свидетельство о допуске к работам № С-077-26-0349-26-030217 от 03.02.2017г

ПРОЕКТ МЕЖЕВАНИЯ ТЕРРИТОРИИ
ОБЪЕКТ: «Модернизация сети минералопроводов
акционерного общества «Кавминкурортресурсы»
(минералопроводы от скважины 66 и 2Б до Новой
водолечебницы)»

ШИФР 16-07-21/3-ПМТ.7

Исполнительный директор АО «КМКР»

_____ **Е.С. Левицкий**

Директор ООО «Севкавгеология»

_____ **Д.О. Кумичев**

Ессентуки 2022г

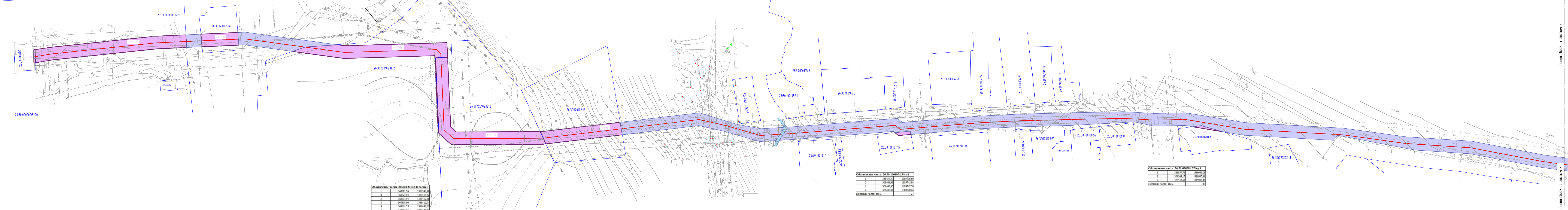
Содержание

| | |
|--|----|
| ОСНОВНАЯ ЧАСТЬ ПРОЕКТА МЕЖЕВАНИЯ ТЕРРИТОРИИ | 4 |
| 1. РАЗДЕЛ 1 «ПРОЕКТ МЕЖЕВАНИЯ ТЕРРИТОРИИ ГРАФИЧЕСКАЯ ЧАСТЬ» ... | 4 |
| 2. РАЗДЕЛ 2 «ПРОЕКТ МЕЖЕВАНИЯ ТЕРРИТОРИИ. ТЕКСТОВАЯ ЧАСТЬ» | 17 |
| 2.1 Перечень образуемых земельных участков | 17 |
| 3. «МАТЕРИАЛЫ ПО ОБОСНОВАНИЮ ПРОЕКТА МЕЖЕВАНИЯ ТЕРРИТОРИИ. ГРАФИЧЕСКАЯ ЧАСТЬ» | 73 |
| 4. РАЗДЕЛ 4. «МАТЕРИАЛЫ ПО ОБОСНОВАНИЮ ПРОЕКТА МЕЖЕВАНИЯ ТЕРРИТОРИИ. ПОЯСНИТЕЛЬНАЯ ЗАПИСКА» | 86 |
| 4.1 Обоснование определения местоположения границ образуемого земельного участка с учетом соблюдения требований к образуемым земельным участкам, в том числе требований к предельным (минимальным и (или) максимальным) размерам земельных участков | 86 |
| 4.2 Обоснование способа образования земельного участка | 86 |
| 4.3 Обоснования определения размеров образуемого земельного участка | 87 |
| 4.4 Обоснование определения границ публичного сервитута, подлежащего установлению в соответствии с законодательством Российской Федерации..... | 87 |

ОСНОВНАЯ ЧАСТЬ ПРОЕКТА МЕЖЕВАНИЯ ТЕРРИТОРИИ

1. РАЗДЕЛ 1 «ПРОЕКТ МЕЖЕВАНИЯ ТЕРРИТОРИИ ГРАФИЧЕСКАЯ ЧАСТЬ»

| Обозначение части 26:30:000000:3220:01 КУ 1 | | |
|---|-----------|------------|
| Характеристики точек границ | Х | У |
| 1 | 368167,65 | 1389160,12 |
| 2 | 368215,06 | 1389221,31 |
| 3 | 368227,67 | 1389242,41 |
| 4 | 368219,88 | 1389247,73 |
| 5 | 368207,29 | 1389228,78 |
| 6 | 368160,23 | 1389166,06 |
| 7 | 368151,77 | 1389156,15 |
| 8 | 368160,16 | 1389150,80 |
| Площадь части, кв. м. 1084 | | |
| Обозначение части 26:30:120102:1172:01 КУ 1 | | |
| 1 | 368160,16 | 1389150,80 |
| 2 | 368151,77 | 1389156,15 |
| 3 | 368151,11 | 1389155,37 |
| 4 | 368159,32 | 1389140,96 |
| Площадь части, кв. м. 11 | | |
| Обозначение части 26:30:120102:24:01 КУ 1 | | |
| 1 | 368219,88 | 1389251,83 |
| 2 | 368240,18 | 1389274,98 |
| 3 | 368241,42 | 1389280,47 |
| 4 | 368229,20 | 1389247,47 |
| Площадь части, кв. м. 263 | | |



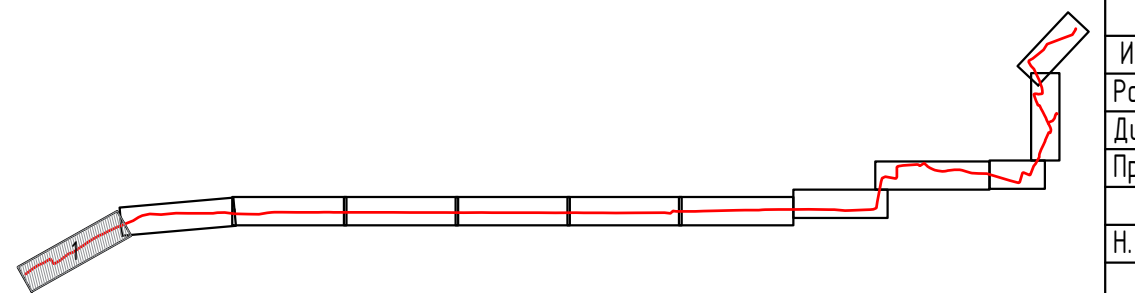
| Обозначение части 26:30:120102:1172:01 КУ 1 | | |
|---|-----------|------------|
| 1 | 368281,74 | 1389348,28 |
| 2 | 368323,03 | 1389413,52 |
| 3 | 368311,07 | 1389419,51 |
| 4 | 368308,94 | 1389412,68 |
| 5 | 368265,79 | 1389443,05 |
| 6 | 368265,46 | 1389443,19 |
| 7 | 368265,68 | 1389442,58 |
| 8 | 368209,98 | 1389410,74 |
| 9 | 368273,33 | 1389353,48 |
| 10 | 368257,09 | 1389317,48 |
| 11 | 368265,73 | 1389223,89 |
| 12 | 368279,44 | 1389343,48 |
| Площадь части, кв. м. 1019 | | |
| Обозначение части 26:30:120102:1212:01 КУ 1 | | |
| 1 | 368311,07 | 1389419,51 |
| 2 | 368370,22 | 1389448,53 |
| 3 | 368269,19 | 1389453,94 |
| 4 | 368301,67 | 1389507,88 |
| 5 | 368295,94 | 1389516,17 |
| 6 | 368294,71 | 1389514,60 |
| 7 | 368259,06 | 1389455,73 |
| 8 | 368265,54 | 1389443,19 |
| 9 | 368265,74 | 1389443,04 |
| 10 | 368308,94 | 1389412,68 |
| Площадь части, кв. м. 1214 | | |

| Обозначение части 26:30:100107:15:01 КУ 1 | | |
|---|-----------|------------|
| 1 | 368417,37 | 1389736,61 |
| 2 | 368441,31 | 1389749,44 |
| 3 | 368442,34 | 1389747,75 |
| 4 | 368436,83 | 1389740,04 |
| Площадь части, кв. м. 27 | | |

| Обозначение части 26:30:070201:37:01 КУ 1 | | |
|---|-----------|------------|
| 1 | 368550,74 | 1389912,28 |
| 2 | 368564,17 | 1389921,88 |
| 3 | 368555,60 | 1389920,18 |
| Площадь части, кв. м. 23 | | |

- Условные обозначения
- ось проектируемого минералопровода
 - границы земельных участков по сведениям ЕГРН
 - границы объектов капитального строительства по сведениям ЕГРН
 - границы образуемых земельных участков из земель государственной или муниципальной собственности
 - границы образуемых частных сервитутов
 - водный объект

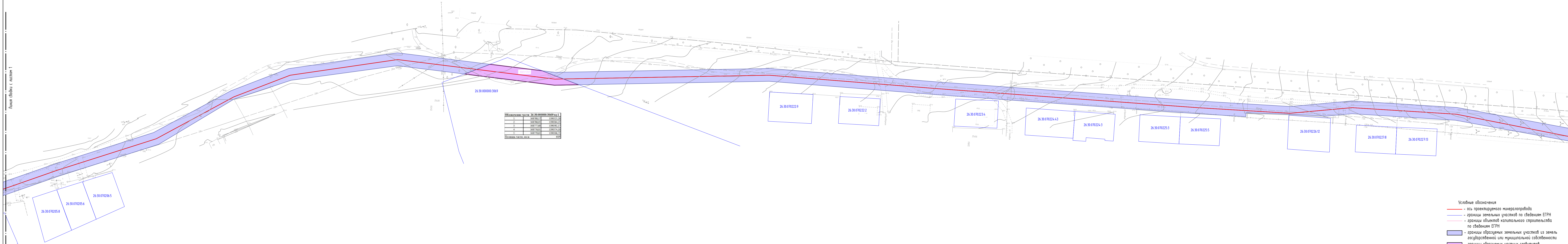
Схема расположения листов



| | | | | | | | | |
|-----------|----------|------------------|-------|---|-------------------------------------|--------|------|--------|
| | | | | 396.22 - ПМТ | | | | |
| | | | | «Модернизация сети минералопроводов акционерного общества «Кавминжурортресурсы» (минералопроводы от скважины 66 и 26 до Новой водоочистной) | | | | |
| Изм. | Кол. уч. | Лист № док. | Подп. | Дата | Проект межевания территории | Стадия | Лист | Листов |
| Разраб. | | Паномаренко В.С. | | 16.05.22 | | П | 1 | 12 |
| Директор | | Николаенко В.В. | | 16.05.22 | | | | |
| Проверил | | Ганцра А.В. | | 16.05.22 | | | | |
| Н. контр. | | Елагин К.Д. | | 16.05.22 | Чертеж межевания территории М 1:500 | | | |



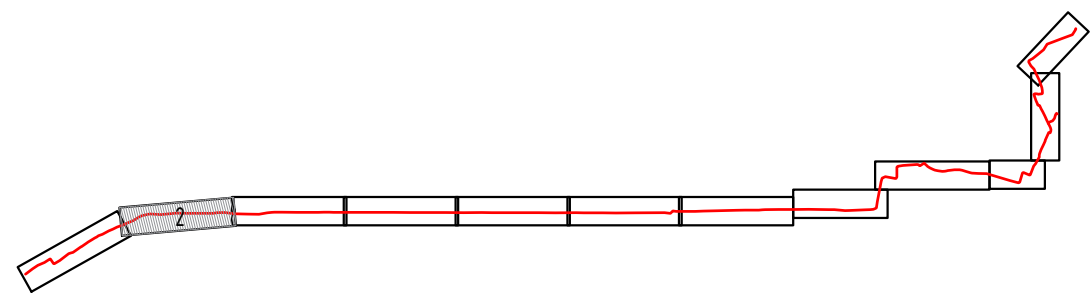
Листа свобод с. листом 2



| Обозначение части 26-30-000000-3069-чп1 | |
|---|---------------------|
| 1 | 368788,17 190023,20 |
| 2 | 368788,00 190054,20 |
| 3 | 368777,60 190092,11 |
| 4 | 368776,01 190074,11 |
| 5 | 368779,01 190056,21 |
| Площадь части, кв. м | |
| 400 | |

- Условные обозначения
- ось проектируемого минералопровода
 - границы земельных участков по сведениям ЕГРН
 - границы объектов капитального строительства по сведениям ЕГРН
 - границы образуемых земельных участков из земель государственной или муниципальной собственности
 - границы образуемых частных сервитутов

Схема расположения листов



| | | | | | | | | |
|-----------|----------|-----------------|-------|----------|---|--------|------|--------|
| | | | | | 396.22 - ПМТ | | | |
| | | | | | «Модернизация сети минералопроводов акционерного общества «Кавминжурресурсы» (минералопроводы от скважины 66 и 26 до Новой водоочистной)» | | | |
| Изм. | Кол. уч. | Лист № док. | Подп. | Дата | Проект межевания территории | Стадия | Лист | Листов |
| Разраб. | | Панояренко В.С. | | 16.05.22 | | П | 2 | 12 |
| Директор | | Николаенко В.В. | | 16.05.22 | | | | |
| Проверил | | Танцра А.В. | | 16.05.22 | | | | |
| Н. контр. | | Елагин К.Д. | | 16.05.22 | Чертеж межевания территории М 1:500 | | | |

Линия свободки с листом 1

Линия свободки с листом 1

Линия свободки с листом 3

Линия свободки с листом 3

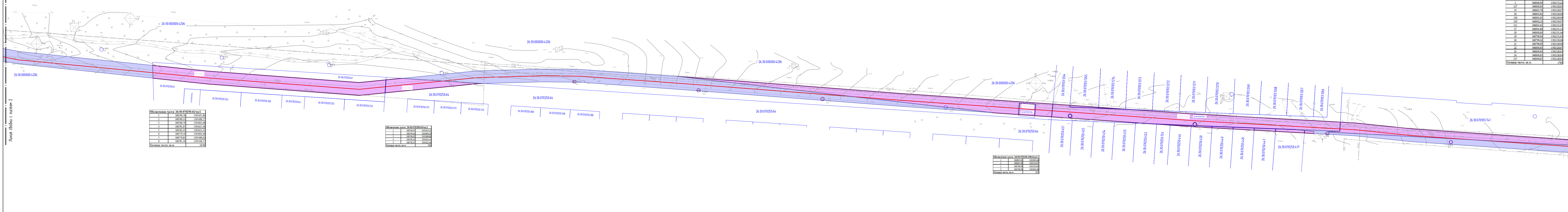
Линия съединения с листом 2

Линия съединения с листом 2

Линия съединения с листом 4

Линия съединения с листом 4

Линия съединения с листом 4



| | | |
|----------------------|-----------|------------|
| 1 | 368789.74 | 1391441.80 |
| 2 | 368789.33 | 1391489.77 |
| 3 | 368788.30 | 1391601.68 |
| 4 | 368792.37 | 1391621.48 |
| 5 | 368781.43 | 1391621.47 |
| 6 | 368779.19 | 1391602.48 |
| 7 | 368779.83 | 1391489.82 |
| 8 | 368781.36 | 1391448.77 |
| Площадь частей, кв.м | 16.66 | |

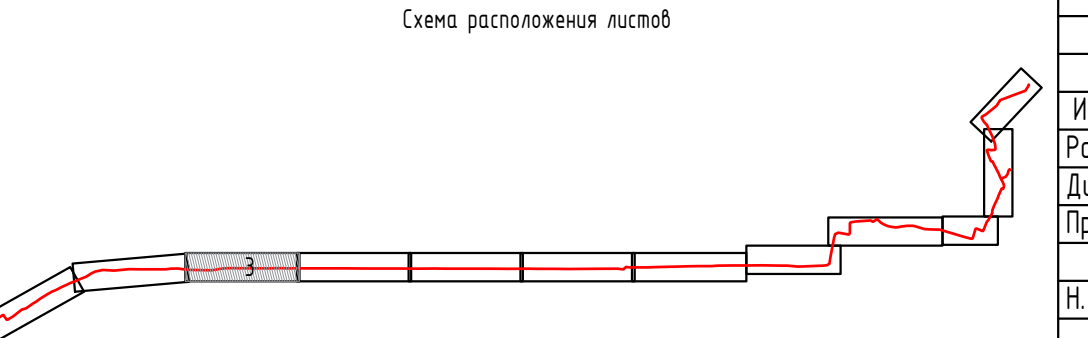
| | | |
|----------------------|-----------|------------|
| 1 | 368789.74 | 1391441.80 |
| 2 | 368789.33 | 1391489.77 |
| 3 | 368788.30 | 1391601.68 |
| 4 | 368792.37 | 1391621.48 |
| 5 | 368781.43 | 1391621.47 |
| 6 | 368779.19 | 1391602.48 |
| 7 | 368779.83 | 1391489.82 |
| 8 | 368781.36 | 1391448.77 |
| Площадь частей, кв.м | 16.66 | |

| | | |
|----------------------|-----------|------------|
| 1 | 368789.74 | 1391441.80 |
| 2 | 368789.33 | 1391489.77 |
| 3 | 368788.30 | 1391601.68 |
| 4 | 368792.37 | 1391621.48 |
| 5 | 368781.43 | 1391621.47 |
| 6 | 368779.19 | 1391602.48 |
| 7 | 368779.83 | 1391489.82 |
| 8 | 368781.36 | 1391448.77 |
| Площадь частей, кв.м | 16.66 | |

| | | |
|----------------------|-----------|------------|
| 1 | 368808.49 | 1392172.23 |
| 2 | 368808.49 | 1392224.21 |
| 3 | 368808.44 | 1392282.21 |
| 4 | 368813.07 | 1392330.14 |
| 98 | 368803.21 | 1392330.65 |
| 99 | 368802.28 | 1392330.68 |
| 100 | 368799.94 | 1392243.85 |
| 5 | 368800.21 | 1392223.99 |
| 6 | 368804.94 | 1392224.24 |
| 7 | 368801.91 | 1392223.86 |
| 8 | 368801.91 | 1392223.86 |
| 102 | 368801.97 | 1392223.86 |
| 103 | 368802.24 | 1392223.94 |
| 104 | 368801.93 | 1392221.94 |
| 105 | 368803.94 | 1392221.47 |
| 9 | 368803.94 | 1392221.47 |
| 10 | 368799.94 | 1392212.25 |
| 11 | 368799.94 | 1392191.63 |
| 12 | 368799.94 | 1392156.47 |
| 13 | 368808.49 | 1392156.48 |
| 14 | 368808.49 | 1392120.44 |
| 85 | 368807.31 | 1392120.44 |
| 86 | 368807.94 | 1392150.73 |
| 87 | 368808.42 | 1392150.85 |
| 1 | 368808.49 | 1392172.23 |
| 117 | 368800.87 | 1392128.63 |
| 15 | 368801.78 | 1392120.01 |
| 16 | 368801.81 | 1392120.01 |
| 118 | 368801.81 | 1392120.01 |
| 119 | 368802.23 | 1392130.01 |
| 111 | 368801.81 | 1392131.05 |
| 17 | 368801.85 | 1392131.14 |
| 18 | 368801.81 | 1392131.45 |
| 19 | 368799.84 | 1392131.64 |
| 20 | 368799.42 | 1392130.04 |
| 21 | 368799.84 | 1392129.01 |
| 22 | 368800.81 | 1392128.64 |
| 23 | 368800.81 | 1392128.63 |
| 24 | 368800.81 | 1392128.64 |
| 111 | 368801.81 | 1392128.63 |
| Площадь частей, кв.м | 170 | |

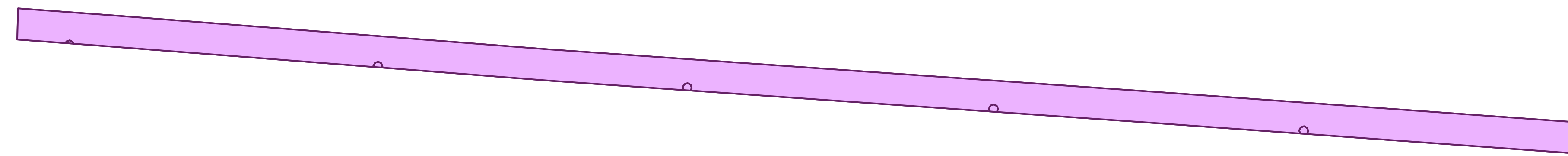

| | | |
|----------------------|-----------|------------|
| 1 | 368789.74 | 1391441.80 |
| 2 | 368789.33 | 1391489.77 |
| 3 | 368788.30 | 1391601.68 |
| 4 | 368792.37 | 1391621.48 |
| 5 | 368781.43 | 1391621.47 |
| 6 | 368779.19 | 1391602.48 |
| 7 | 368779.83 | 1391489.82 |
| 8 | 368781.36 | 1391448.77 |
| Площадь частей, кв.м | 16.66 | |

- Условные обозначения
- ось проектируемого минералопровода
 - границы земельных участков по сведениям ЕГРН
 - границы объектов капитального строительства по сведениям ЕГРН
 - границы образуемых земельных участков из земель государственной или муниципальной собственности
 - границы образуемых частных сервитутов



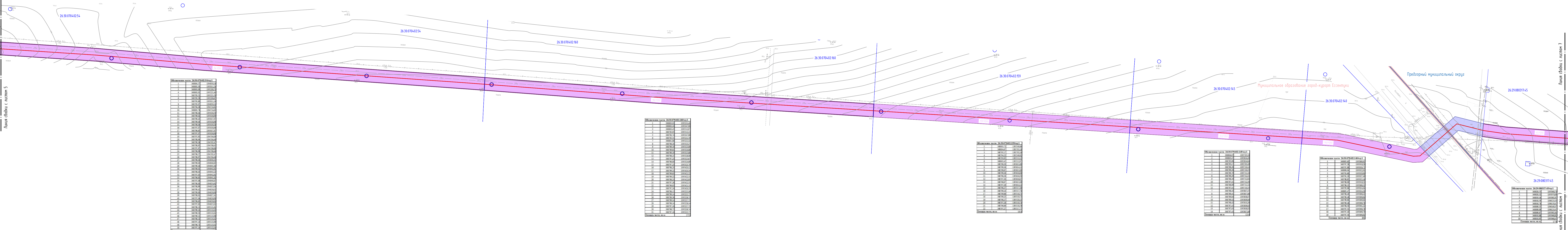
| | | | | | | | | |
|-----------|---------|----------------|-------|---|-------------------------------------|--------|------|--------|
| | | | | 396.22 - ПМТ | | | | |
| | | | | «Модернизация сети минералопроводов акционерного общества «Кавминжурресурсы» (минералопроводы от скважины 66 и 26 до Новой водоочистной)» | | | | |
| Изм. | Кол.уч. | Лист № док. | Подп. | Дата | Проект межевания территории | Стадия | Лист | Листов |
| Разраб. | | Панюченко В.С. | | 16.05.22 | | П | 3 | 12 |
| Директор | | Николаев В.В. | | 16.05.22 | | | | |
| Проверил | | Ганцур А.В. | | 16.05.22 | | | | |
| Н. контр. | | Елагин К.Д. | | 16.05.22 | Чертеж межевания территории М 1:500 | | | |





Листа с/б/к с листом 5

Листа с/б/к с листом 5



Объемные участки 26-30-070402-54 лист 1

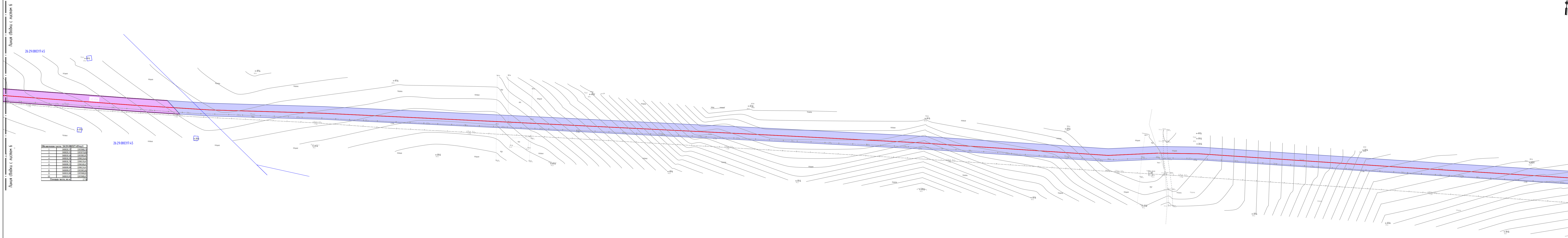
| | | |
|-----|-----------|-----------|
| 1 | 388764.17 | 198764.17 |
| 2 | 388764.28 | 198764.28 |
| 3 | 388764.39 | 198764.39 |
| 4 | 388764.50 | 198764.50 |
| 5 | 388764.61 | 198764.61 |
| 6 | 388764.72 | 198764.72 |
| 7 | 388764.83 | 198764.83 |
| 8 | 388764.94 | 198764.94 |
| 9 | 388765.05 | 198765.05 |
| 10 | 388765.16 | 198765.16 |
| 11 | 388765.27 | 198765.27 |
| 12 | 388765.38 | 198765.38 |
| 13 | 388765.49 | 198765.49 |
| 14 | 388765.60 | 198765.60 |
| 15 | 388765.71 | 198765.71 |
| 16 | 388765.82 | 198765.82 |
| 17 | 388765.93 | 198765.93 |
| 18 | 388766.04 | 198766.04 |
| 19 | 388766.15 | 198766.15 |
| 20 | 388766.26 | 198766.26 |
| 21 | 388766.37 | 198766.37 |
| 22 | 388766.48 | 198766.48 |
| 23 | 388766.59 | 198766.59 |
| 24 | 388766.70 | 198766.70 |
| 25 | 388766.81 | 198766.81 |
| 26 | 388766.92 | 198766.92 |
| 27 | 388767.03 | 198767.03 |
| 28 | 388767.14 | 198767.14 |
| 29 | 388767.25 | 198767.25 |
| 30 | 388767.36 | 198767.36 |
| 31 | 388767.47 | 198767.47 |
| 32 | 388767.58 | 198767.58 |
| 33 | 388767.69 | 198767.69 |
| 34 | 388767.80 | 198767.80 |
| 35 | 388767.91 | 198767.91 |
| 36 | 388768.02 | 198768.02 |
| 37 | 388768.13 | 198768.13 |
| 38 | 388768.24 | 198768.24 |
| 39 | 388768.35 | 198768.35 |
| 40 | 388768.46 | 198768.46 |
| 41 | 388768.57 | 198768.57 |
| 42 | 388768.68 | 198768.68 |
| 43 | 388768.79 | 198768.79 |
| 44 | 388768.90 | 198768.90 |
| 45 | 388769.01 | 198769.01 |
| 46 | 388769.12 | 198769.12 |
| 47 | 388769.23 | 198769.23 |
| 48 | 388769.34 | 198769.34 |
| 49 | 388769.45 | 198769.45 |
| 50 | 388769.56 | 198769.56 |
| 51 | 388769.67 | 198769.67 |
| 52 | 388769.78 | 198769.78 |
| 53 | 388769.89 | 198769.89 |
| 54 | 388770.00 | 198770.00 |
| 55 | 388770.11 | 198770.11 |
| 56 | 388770.22 | 198770.22 |
| 57 | 388770.33 | 198770.33 |
| 58 | 388770.44 | 198770.44 |
| 59 | 388770.55 | 198770.55 |
| 60 | 388770.66 | 198770.66 |
| 61 | 388770.77 | 198770.77 |
| 62 | 388770.88 | 198770.88 |
| 63 | 388770.99 | 198770.99 |
| 64 | 388771.10 | 198771.10 |
| 65 | 388771.21 | 198771.21 |
| 66 | 388771.32 | 198771.32 |
| 67 | 388771.43 | 198771.43 |
| 68 | 388771.54 | 198771.54 |
| 69 | 388771.65 | 198771.65 |
| 70 | 388771.76 | 198771.76 |
| 71 | 388771.87 | 198771.87 |
| 72 | 388771.98 | 198771.98 |
| 73 | 388772.09 | 198772.09 |
| 74 | 388772.20 | 198772.20 |
| 75 | 388772.31 | 198772.31 |
| 76 | 388772.42 | 198772.42 |
| 77 | 388772.53 | 198772.53 |
| 78 | 388772.64 | 198772.64 |
| 79 | 388772.75 | 198772.75 |
| 80 | 388772.86 | 198772.86 |
| 81 | 388772.97 | 198772.97 |
| 82 | 388773.08 | 198773.08 |
| 83 | 388773.19 | 198773.19 |
| 84 | 388773.30 | 198773.30 |
| 85 | 388773.41 | 198773.41 |
| 86 | 388773.52 | 198773.52 |
| 87 | 388773.63 | 198773.63 |
| 88 | 388773.74 | 198773.74 |
| 89 | 388773.85 | 198773.85 |
| 90 | 388773.96 | 198773.96 |
| 91 | 388774.07 | 198774.07 |
| 92 | 388774.18 | 198774.18 |
| 93 | 388774.29 | 198774.29 |
| 94 | 388774.40 | 198774.40 |
| 95 | 388774.51 | 198774.51 |
| 96 | 388774.62 | 198774.62 |
| 97 | 388774.73 | 198774.73 |
| 98 | 388774.84 | 198774.84 |
| 99 | 388774.95 | 198774.95 |
| 100 | 388775.06 | 198775.06 |

Объемные участки 26-30-070402-160 лист 1

| | | |
|-----|-----------|-----------|
| 1 | 388775.17 | 198775.17 |
| 2 | 388775.28 | 198775.28 |
| 3 | 388775.39 | 198775.39 |
| 4 | 388775.50 | 198775.50 |
| 5 | 388775.61 | 198775.61 |
| 6 | 388775.72 | 198775.72 |
| 7 | 388775.83 | 198775.83 |
| 8 | 388775.94 | 198775.94 |
| 9 | 388776.05 | 198776.05 |
| 10 | 388776.16 | 198776.16 |
| 11 | 388776.27 | 198776.27 |
| 12 | 388776.38 | 198776.38 |
| 13 | 388776.49 | 198776.49 |
| 14 | 388776.60 | 198776.60 |
| 15 | 388776.71 | 198776.71 |
| 16 | 388776.82 | 198776.82 |
| 17 | 388776.93 | 198776.93 |
| 18 | 388777.04 | 198777.04 |
| 19 | 388777.15 | 198777.15 |
| 20 | 388777.26 | 198777.26 |
| 21 | 388777.37 | 198777.37 |
| 22 | 388777.48 | 198777.48 |
| 23 | 388777.59 | 198777.59 |
| 24 | 388777.70 | 198777.70 |
| 25 | 388777.81 | 198777.81 |
| 26 | 388777.92 | 198777.92 |
| 27 | 388778.03 | 198778.03 |
| 28 | 388778.14 | 198778.14 |
| 29 | 388778.25 | 198778.25 |
| 30 | 388778.36 | 198778.36 |
| 31 | 388778.47 | 198778.47 |
| 32 | 388778.58 | 198778.58 |
| 33 | 388778.69 | 198778.69 |
| 34 | 388778.80 | 198778.80 |
| 35 | 388778.91 | 198778.91 |
| 36 | 388779.02 | 198779.02 |
| 37 | 388779.13 | 198779.13 |
| 38 | 388779.24 | 198779.24 |
| 39 | 388779.35 | 198779.35 |
| 40 | 388779.46 | 198779.46 |
| 41 | 388779.57 | 198779.57 |
| 42 | 388779.68 | 198779.68 |
| 43 | 388779.79 | 198779.79 |
| 44 | 388779.90 | 198779.90 |
| 45 | 388780.01 | 198780.01 |
| 46 | 388780.12 | 198780.12 |
| 47 | 388780.23 | 198780.23 |
| 48 | 388780.34 | 198780.34 |
| 49 | 388780.45 | 198780.45 |
| 50 | 388780.56 | 198780.56 |
| 51 | 388780.67 | 198780.67 |
| 52 | 388780.78 | 198780.78 |
| 53 | 388780.89 | 198780.89 |
| 54 | 388781.00 | 198781.00 |
| 55 | 388781.11 | 198781.11 |
| 56 | 388781.22 | 198781.22 |
| 57 | 388781.33 | 198781.33 |
| 58 | 388781.44 | 198781.44 |
| 59 | 388781.55 | 198781.55 |
| 60 | 388781.66 | 198781.66 |
| 61 | 388781.77 | 198781.77 |
| 62 | 388781.88 | 198781.88 |
| 63 | 388781.99 | 198781.99 |
| 64 | 388782.10 | 198782.10 |
| 65 | 388782.21 | 198782.21 |
| 66 | 388782.32 | 198782.32 |
| 67 | 388782.43 | 198782.43 |
| 68 | 388782.54 | 198782.54 |
| 69 | 388782.65 | 198782.65 |
| 70 | 388782.76 | 198782.76 |
| 71 | 388782.87 | 198782.87 |
| 72 | 388782.98 | 198782.98 |
| 73 | 388783.09 | 198783.09 |
| 74 | 388783.20 | 198783.20 |
| 75 | 388783.31 | 198783.31 |
| 76 | 388783.42 | 198783.42 |
| 77 | 388783.53 | 198783.53 |
| 78 | 388783.64 | 198783.64 |
| 79 | 388783.75 | 198783.75 |
| 80 | 388783.86 | 198783.86 |
| 81 | 388783.97 | 198783.97 |
| 82 | 388784.08 | 198784.08 |
| 83 | 388784.19 | 198784.19 |
| 84 | 388784.30 | 198784.30 |
| 85 | 388784.41 | 198784.41 |
| 86 | 388784.52 | 198784.52 |
| 87 | 388784.63 | 198784.63 |
| 88 | 388784.74 | 198784.74 |
| 89 | 388784.85 | 198784.85 |
| 90 | 388784.96 | 198784.96 |
| 91 | 388785.07 | 198785.07 |
| 92 | 388785.18 | 198785.18 |
| 93 | 388785.29 | 198785.29 |
| 94 | 388785.40 | 198785.40 |
| 95 | 388785.51 | 198785.51 |
| 96 | 388785.62 | 198785.62 |
| 97 | 388785.73 | 198785.73 |
| 98 | 388785.84 | 198785.84 |
| 99 | 388785.95 | 198785.95 |
| 100 | 388786.06 | 198786.06 |

Объемные участки 26-30-070402-159 лист 1

| | | |
|----|-----------|-----------|
| 1 | 388786.17 | 198786.17 |
| 2 | 388786.28 | 198786.28 |
| 3 | 388786.39 | 198786.39 |
| 4 | 388786.50 | 198786.50 |
| 5 | 388786.61 | 198786.61 |
| 6 | 388786.72 | 198786.72 |
| 7 | 388786.83 | 198786.83 |
| 8 | 388786.94 | 198786.94 |
| 9 | 388787.05 | 198787.05 |
| 10 | 388787.16 | 198787.16 |
| 11 | 388787.27 | 198787.27 |
| 12 | 388787.38 | 198787.38 |
| 13 | 388787.49 | 198787.49 |
| 14 | 388787.60 | 198787.60 |
| 15 | 388787.71 | 198787.71 |
| 16 | 388787.82 | 198787.82 |
| 17 | 388787.93 | 198787.93 |
| 18 | 388788.04 | 198788.04 |
| 19 | 388788.15 | 198788.15 |
| 20 | 388788.26 | 198788.26 |
| 21 | 388788.37 | 198788.37 |
| 22 | 388788.48 | 198788.48 |
| 23 | 388788.59 | 198788.59 |
| 24 | 388788.70 | 198788.70 |
| 25 | 388788.81 | 198788.81 |
| 26 | 388788.92 | 198788.92 |
| 27 | 388789.03 | 198789.03 |
| 28 | 388789.14 | 198789.14 |
| 29 | 388789.25 | 198789.25 |
| 30 | 388789.36 | 198789.36 |
| 31 | 388789.47 | 198789.47 |
| 32 | 388789.58 | 198789.58 |
| 33 | 388789.69 | 198789.69 |
| 34 | 388789.80 | 198789.80 |
| 35 | 388789.91 | 198789.91 |
| 36 | 388790.02 | 198790.02 |
| 37 | 388790.13 | 198790.13 |
| 38 | 388790.24 | 198790.24 |
| 39 | 388790.35 | 198790.35 |
| 40 | 388790.46 | 198790.46 |
| 41 | 388790.57 | 198790.57 |
| 42 | 388790.68 | 198790.68 |
| 43 | 388790.79 | 198790.79 |
| 44 | 388790.90 | 198790.90 |
| 45 | 388791.01 | 198791.01 |
| 46 | 388791.12 | 198791.12 |
| 47 | 388791.23 | 198791.23 |
| 48 | 388791.34 | 198791.34 |
| 49 | 388791.45 | 198791.45 |
| 50 | 388791.56 | 198791.56 |
| 51 | 388791.67 | 198791.67 |
| 52 | 388791.78 | 198791.78 |
| 53 | 388791.89 | 198791.89 |
| 54 | 388792.00 | 198792.00 |
| 55 | 388792.11 | 198792.11 |
| 56 | 388792.22 | 198792.22 |
| 57 | 388792.33 | 198792.33 |
| 58 | 388792.44 | 198792.44 |
| 59 | 388792.55 | 198792.55 |
| 60 | 388792.66 | 198792.66 |
| 61 | 388792.77 | 198792.77 |
| 62 | 388792.88 | 198792.88 |
| 63 | 388792.99 | 198792.99 |
| 64 | 388793.10 | 198793.10 |
| 65 | 388793.21 | 198793.21 |
| 66 | 388793.32 | 198793.32 |
| 67 | 388793.43 | 198793.43 |
| 68 | 388793.54 | 198793.54 |
| 69 | 388793.65 | 198793.65 |
| 70 | 388793.76 | 198793.76 |
| 71 | 388793.87 | 198793.87 |
| 72 | 388793.98 | 198793.98 |
| 73 | 388794.09 | 198794.09 |
| 74 | 388794.20 | 198794.20 |
| 75 | 388794.31 | 198794.31 |
| 76 | 388794.42 | 198794.42 |
| 77 | 388794.53 | 198794.53 |
| 78 | 388794.64 | 198794.64 |
| 79 | 388794.75 | 198794.75 |
| 80 | 388794.86 | 198794.86 |
| 81 | 388794.97 | 198794.97 |
| 82 | 388795.08 | 198795.08 |
| 83 | 388795.19 | 198795.19 |
| 84 | 388795.30 | 198795.30 |
| 85 | 388795.41 | 198795.41 |
| 86 | 388795.52 | 198795.52 |
| 87 | 388795.63 | 198795.63 |
| 88 | 388795.74 | 198795.74 |
| 89 | 388795.85 | 198795.85 |
| 90 | 388795.96 | 198795.96 |
| 91 | 388796.07 | 198796.07 |
| 92 | 388796.18 | 198796.18 |
| 93 | 388796.29 | 198796.29 |
| 94 | 388796.40 | 198796.40 |
| 95 | 388796.51 | 198796.51 |
| 96 | 388796.62 | 198796.62 |



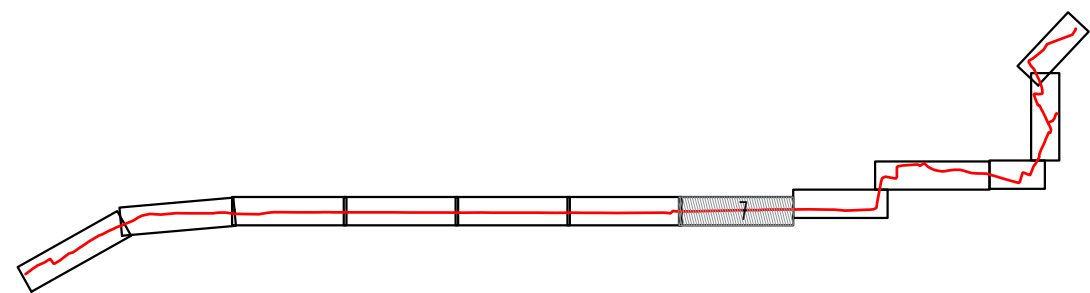
26-29/080317-45

26-29/080317-45

| № | Объемный участок | 26-29/080317-45/уч. 1 |
|-------|------------------|-----------------------|
| 1 | 30832.0 | 339500.0 |
| 2 | 30832.0 | 339500.0 |
| 3 | 30832.0 | 339500.0 |
| 4 | 30832.0 | 339500.0 |
| 5 | 30832.0 | 339500.0 |
| 6 | 30832.0 | 339500.0 |
| 7 | 30832.0 | 339500.0 |
| 8 | 30832.0 | 339500.0 |
| 9 | 30832.0 | 339500.0 |
| 10 | 30832.0 | 339500.0 |
| Итого | | 339500.0 |

- Условные обозначения
- ось проектируемого минералопровода
 - границы земельных участков по сведениям ЕГРН
 - границы объектов капитального строительства по сведениям ЕГРН
 - границы образуемых земельных участков из земель государственной или муниципальной собственности
 - границы образуемых частных сервитутов

Схема расположения листов




| | | | | | | | | |
|-----------|----------|------------------|-------|----------|--|--------|------|--------|
| | | | | | 396.22 - ПМТ | | | |
| | | | | | «Модернизация сети минералопроводов акционерного общества «Кавминжуртрансресурсы» (минералопроводы от скважины 66 и 26 до Новой водоочистной)» | | | |
| Изм. | Кол. уч. | Лист № док. | Подп. | Дата | Проект межевания территории | Стадия | Лист | Листов |
| Разраб. | | Паномаренко В.С. | | 16.05.22 | | П | 7 | 12 |
| Директор | | Николаенко В.В. | | 16.05.22 | | | | |
| Проверил | | Танцра А.В. | | 16.05.22 | | | | |
| Н. контр. | | Елагин К.Д. | | 16.05.22 | Чертеж межевания территории М 1:500 | | | |



Линия сводки с листом 7

Линия сводки с листом 7



Объектные части 26-29-080318-22 лист 1

| | | |
|----------------------|-----------|-----------|
| 1 | 188825.27 | 187738.63 |
| 2 | 188827.71 | 187774.13 |
| 3 | 188828.46 | 187780.41 |
| 4 | 188829.03 | 187780.09 |
| 5 | 188830.46 | 187783.37 |
| 6 | 188831.76 | 187775.97 |
| 7 | 188832.57 | 187769.64 |
| Площадь части, кв. м | | 1024 |

Объектные части 26-29-080318-23 лист 1

| | | |
|----------------------|-----------|-----------|
| 1 | 188838.87 | 187781.04 |
| 2 | 188839.46 | 187780.77 |
| 3 | 188840.78 | 187780.46 |
| 4 | 188841.46 | 187781.51 |
| 5 | 188842.46 | 187781.91 |
| 6 | 188843.24 | 187782.41 |
| Площадь части, кв. м | | 892 |

Объектные части 26-29-080318-24 лист 1

| | | |
|----------------------|-----------|-----------|
| 1 | 188850.87 | 187780.77 |
| 2 | 188851.57 | 187780.84 |
| 3 | 188852.07 | 187801.54 |
| 4 | 188853.04 | 187801.54 |
| 5 | 188854.41 | 187801.97 |
| 6 | 188855.04 | 187776.15 |
| 7 | 188856.04 | 187780.41 |
| Площадь части, кв. м | | 1168 |

Объектные части 26-29-080319-48 лист 1

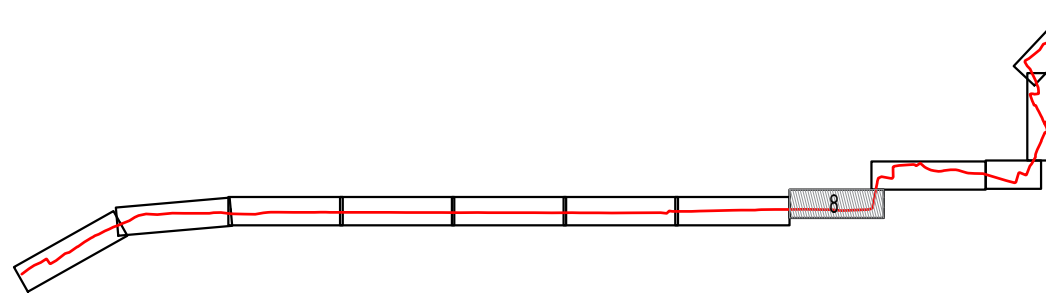
| | | |
|----------------------|-----------|-----------|
| 1 | 188863.21 | 187809.04 |
| 2 | 188864.21 | 187809.76 |
| 3 | 188865.21 | 187809.42 |
| 4 | 188866.21 | 187809.74 |
| 5 | 188867.21 | 187809.74 |
| 6 | 188868.21 | 187809.74 |
| Площадь части, кв. м | | 1018 |

Объектные части 26-29-080319-49 лист 1

| | | |
|----------------------|-----------|-----------|
| 1 | 188870.71 | 187811.08 |
| 2 | 188871.73 | 187811.02 |
| 3 | 188872.71 | 187810.78 |
| 4 | 188873.71 | 187809.04 |
| 5 | 188874.71 | 187807.11 |
| 6 | 188875.71 | 187805.15 |
| 7 | 188876.71 | 187803.15 |
| Площадь части, кв. м | | 1513 |

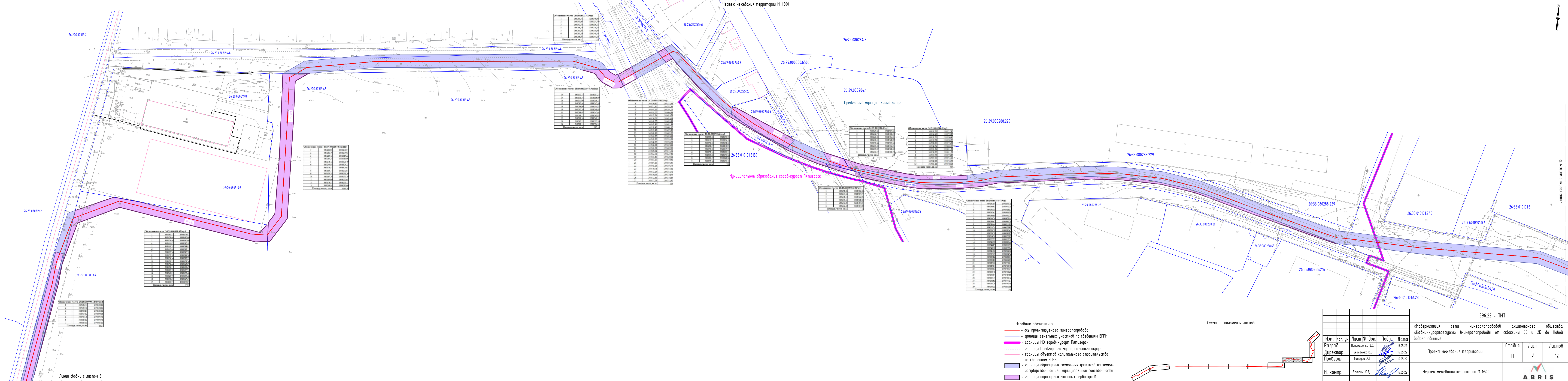
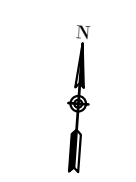
- Условные обозначения
- ось проектируемого минералопровода
 - границы земельных участков по сведениям ЕГРН
 - границы объектов капитального строительства по сведениям ЕГРН
 - границы образуемых земельных участков из земель государственной или муниципальной собственности
 - границы образуемых частных сервитутов

Схема расположения листов



| | | | | |
|-----------|----------|------------------|-------|----------|
| Изм. | Кол. уч. | Лист № док. | Подп. | Дата |
| Разраб. | | Пономаренко В.С. | | 16.05.22 |
| Директор | | Николаенко В.В. | | 16.05.22 |
| Проверил | | Танцуро А.В. | | 16.05.22 |
| Н. контр. | | Елагин К.Д. | | 16.05.22 |

| | | | | | |
|--|--|--|--------|------|--------|
| 396.22 - ПМТ | | | | | |
| «Модернизация сети минералопроводов акционерного общества «Кабминкурортресурсы» (минералопроводы от скважины 66 и 25 до Новой водолечебницы) | | | | | |
| Проект межевания территории | | | Стадия | Лист | Листов |
| | | | П | 8 | 12 |
| Чертеж межевания территории М 1:500 | | | | | |



| Объектные участки 26-29-080319-4 (уч. 1) | | |
|--|----------|----------|
| 1 | 26290812 | 10081134 |
| 2 | 26290813 | 10081135 |
| 3 | 26290814 | 10081136 |
| 4 | 26290815 | 10081137 |
| 5 | 26290816 | 10081138 |
| 6 | 26290817 | 10081139 |
| 7 | 26290818 | 10081140 |
| 8 | 26290819 | 10081141 |
| 9 | 26290820 | 10081142 |
| 10 | 26290821 | 10081143 |
| 11 | 26290822 | 10081144 |
| 12 | 26290823 | 10081145 |
| 13 | 26290824 | 10081146 |
| 14 | 26290825 | 10081147 |
| 15 | 26290826 | 10081148 |
| 16 | 26290827 | 10081149 |
| 17 | 26290828 | 10081150 |
| Площадь участка, кв. м 120 | | |

| Объектные участки 26-29-080319-8 (уч. 1) | | |
|--|----------|----------|
| 1 | 26290829 | 10081151 |
| 2 | 26290830 | 10081152 |
| 3 | 26290831 | 10081153 |
| 4 | 26290832 | 10081154 |
| 5 | 26290833 | 10081155 |
| 6 | 26290834 | 10081156 |
| 7 | 26290835 | 10081157 |
| 8 | 26290836 | 10081158 |
| 9 | 26290837 | 10081159 |
| 10 | 26290838 | 10081160 |
| 11 | 26290839 | 10081161 |
| 12 | 26290840 | 10081162 |
| Площадь участка, кв. м 140 | | |

| Объектные участки 26-29-080319-5 (уч. 1) | | |
|--|----------|----------|
| 1 | 26290841 | 10081163 |
| 2 | 26290842 | 10081164 |
| 3 | 26290843 | 10081165 |
| 4 | 26290844 | 10081166 |
| 5 | 26290845 | 10081167 |
| 6 | 26290846 | 10081168 |
| 7 | 26290847 | 10081169 |
| 8 | 26290848 | 10081170 |
| Площадь участка, кв. м 110 | | |

| Объектные участки 26-29-080319-8 (уч. 1) | | |
|--|----------|----------|
| 14 | 26290849 | 10081171 |
| 15 | 26290850 | 10081172 |
| 16 | 26290851 | 10081173 |
| 17 | 26290852 | 10081174 |
| 18 | 26290853 | 10081175 |
| 19 | 26290854 | 10081176 |
| 20 | 26290855 | 10081177 |
| 21 | 26290856 | 10081178 |
| 22 | 26290857 | 10081179 |
| 23 | 26290858 | 10081180 |
| 24 | 26290859 | 10081181 |
| Площадь участка, кв. м 130 | | |

| Объектные участки 26-29-080275-11 (уч. 1) | | |
|---|----------|----------|
| 1 | 26290860 | 10081182 |
| 2 | 26290861 | 10081183 |
| 3 | 26290862 | 10081184 |
| 4 | 26290863 | 10081185 |
| 5 | 26290864 | 10081186 |
| 6 | 26290865 | 10081187 |
| 7 | 26290866 | 10081188 |
| 8 | 26290867 | 10081189 |
| 9 | 26290868 | 10081190 |
| 10 | 26290869 | 10081191 |
| 11 | 26290870 | 10081192 |
| 12 | 26290871 | 10081193 |
| 13 | 26290872 | 10081194 |
| 14 | 26290873 | 10081195 |
| Площадь участка, кв. м 100 | | |

| Объектные участки 26-29-080275-66 (уч. 1) | | |
|---|----------|----------|
| 1 | 26290874 | 10081196 |
| 2 | 26290875 | 10081197 |
| 3 | 26290876 | 10081198 |
| 4 | 26290877 | 10081199 |
| 5 | 26290878 | 10081200 |
| 6 | 26290879 | 10081201 |
| 7 | 26290880 | 10081202 |
| 8 | 26290881 | 10081203 |
| 9 | 26290882 | 10081204 |
| Площадь участка, кв. м 80 | | |

| Объектные участки 26-29-080288-25 (уч. 1) | | |
|---|----------|----------|
| 1 | 26290883 | 10081205 |
| 2 | 26290884 | 10081206 |
| 3 | 26290885 | 10081207 |
| 4 | 26290886 | 10081208 |
| Площадь участка, кв. м 110 | | |

| Объектные участки 26-29-080275-11 (уч. 1) | | |
|---|----------|----------|
| 1 | 26290887 | 10081209 |
| 2 | 26290888 | 10081210 |
| 3 | 26290889 | 10081211 |
| 4 | 26290890 | 10081212 |
| 5 | 26290891 | 10081213 |
| 6 | 26290892 | 10081214 |
| 7 | 26290893 | 10081215 |
| 8 | 26290894 | 10081216 |
| 9 | 26290895 | 10081217 |
| 10 | 26290896 | 10081218 |
| 11 | 26290897 | 10081219 |
| 12 | 26290898 | 10081220 |
| Площадь участка, кв. м 90 | | |

| Объектные участки 26-29-080275-11 (уч. 1) | | |
|---|----------|----------|
| 1 | 26290899 | 10081221 |
| 2 | 26290900 | 10081222 |
| 3 | 26290901 | 10081223 |
| 4 | 26290902 | 10081224 |
| 5 | 26290903 | 10081225 |
| 6 | 26290904 | 10081226 |
| 7 | 26290905 | 10081227 |
| 8 | 26290906 | 10081228 |
| 9 | 26290907 | 10081229 |
| 10 | 26290908 | 10081230 |
| 11 | 26290909 | 10081231 |
| 12 | 26290910 | 10081232 |
| Площадь участка, кв. м 100 | | |

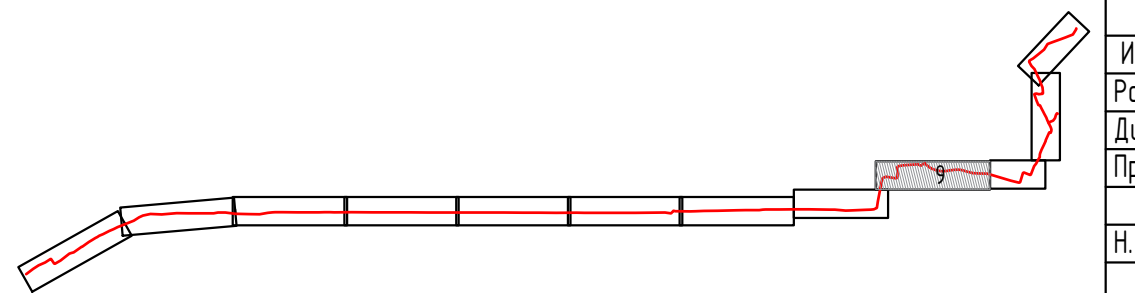
| Объектные участки 26-29-080288-28 (уч. 1) | | |
|---|----------|----------|
| 1 | 26290911 | 10081233 |
| 2 | 26290912 | 10081234 |
| 3 | 26290913 | 10081235 |
| 4 | 26290914 | 10081236 |
| 5 | 26290915 | 10081237 |
| 6 | 26290916 | 10081238 |
| 7 | 26290917 | 10081239 |
| 8 | 26290918 | 10081240 |
| 9 | 26290919 | 10081241 |
| 10 | 26290920 | 10081242 |
| 11 | 26290921 | 10081243 |
| 12 | 26290922 | 10081244 |
| 13 | 26290923 | 10081245 |
| 14 | 26290924 | 10081246 |
| 15 | 26290925 | 10081247 |
| 16 | 26290926 | 10081248 |
| 17 | 26290927 | 10081249 |
| 18 | 26290928 | 10081250 |
| 19 | 26290929 | 10081251 |
| 20 | 26290930 | 10081252 |
| 21 | 26290931 | 10081253 |
| 22 | 26290932 | 10081254 |
| 23 | 26290933 | 10081255 |
| 24 | 26290934 | 10081256 |
| 25 | 26290935 | 10081257 |
| 26 | 26290936 | 10081258 |
| 27 | 26290937 | 10081259 |
| 28 | 26290938 | 10081260 |
| 29 | 26290939 | 10081261 |
| Площадь участка, кв. м 150 | | |

| Объектные участки 26-29-080319-4 (уч. 1) | | |
|--|----------|----------|
| 1 | 26290940 | 10081262 |
| 2 | 26290941 | 10081263 |
| 3 | 26290942 | 10081264 |
| 4 | 26290943 | 10081265 |
| 5 | 26290944 | 10081266 |
| 6 | 26290945 | 10081267 |
| 7 | 26290946 | 10081268 |
| 8 | 26290947 | 10081269 |
| 9 | 26290948 | 10081270 |
| 10 | 26290949 | 10081271 |
| 11 | 26290950 | 10081272 |
| 12 | 26290951 | 10081273 |
| 13 | 26290952 | 10081274 |
| 14 | 26290953 | 10081275 |
| 15 | 26290954 | 10081276 |
| 16 | 26290955 | 10081277 |
| 17 | 26290956 | 10081278 |
| 18 | 26290957 | 10081279 |
| 19 | 26290958 | 10081280 |
| 20 | 26290959 | 10081281 |
| 21 | 26290960 | 10081282 |
| 22 | 26290961 | 10081283 |
| 23 | 26290962 | 10081284 |
| 24 | 26290963 | 10081285 |
| 25 | 26290964 | 10081286 |
| 26 | 26290965 | 10081287 |
| 27 | 26290966 | 10081288 |
| 28 | 26290967 | 10081289 |
| 29 | 26290968 | 10081290 |
| 30 | 26290969 | 10081291 |
| Площадь участка, кв. м 170 | | |

Линия сводки с листом 8

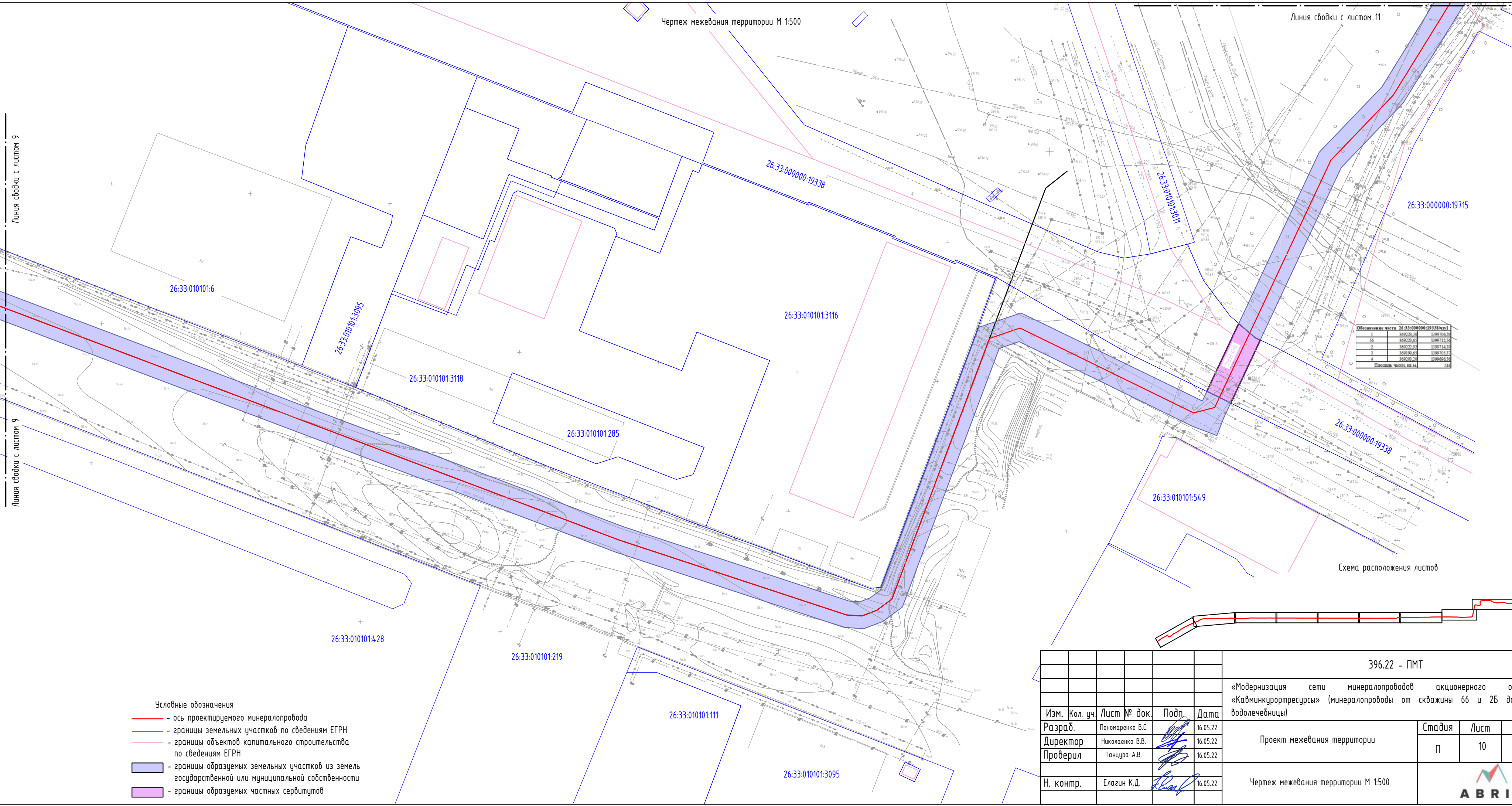
- Условные обозначения
- ось проектируемого минералопровода
 - границы земельных участков по сведениям ЕГРН
 - границы МО город-курорт Пятигорск
 - границы Предгорного муниципального округа
 - границы объектов капитального строительства по сведениям ЕГРН
 - границы образуемых земельных участков из земель государственной или муниципальной собственности
 - границы образуемых частных сервитутов

Схема расположения листов



| 396.22 - ПМТ | | | |
|---|-----------------|-------------|-------|
| «Модернизация сети минералопроводов акционерного общества «Кавминкурортресурсы» (минералопроводы от скважины 66 и 26 до Новой водолечебницы)» | | | |
| Изм. | Кол. уч. | Лист № док. | Подп. |
| Разраб. | Панояренко В.С. | 16.05.22 | |
| Директор | Николаевко В.В. | 16.05.22 | |
| Проверил | Ганцара А.В. | 16.05.22 | |
| Н. контр. | Елагин К.Д. | 16.05.22 | |
| Проект межевания территории | | | |
| Чертеж межевания территории М 1:500 | | | |
| Стадия | Лист | Листов | |
| П | 9 | 12 | |





| Обозначения части 26:33:000000:19338 | | |
|--------------------------------------|-----------|------------|
| 1 | 349278.30 | 1399706.25 |
| 56 | 349272.65 | 1399713.56 |
| 2 | 349272.92 | 1399714.31 |
| 3 | 349299.65 | 1399703.17 |
| 4 | 349270.20 | 1399698.54 |
| Площадь части кв. м | | |
| | | 24 |

Схема расположения листов

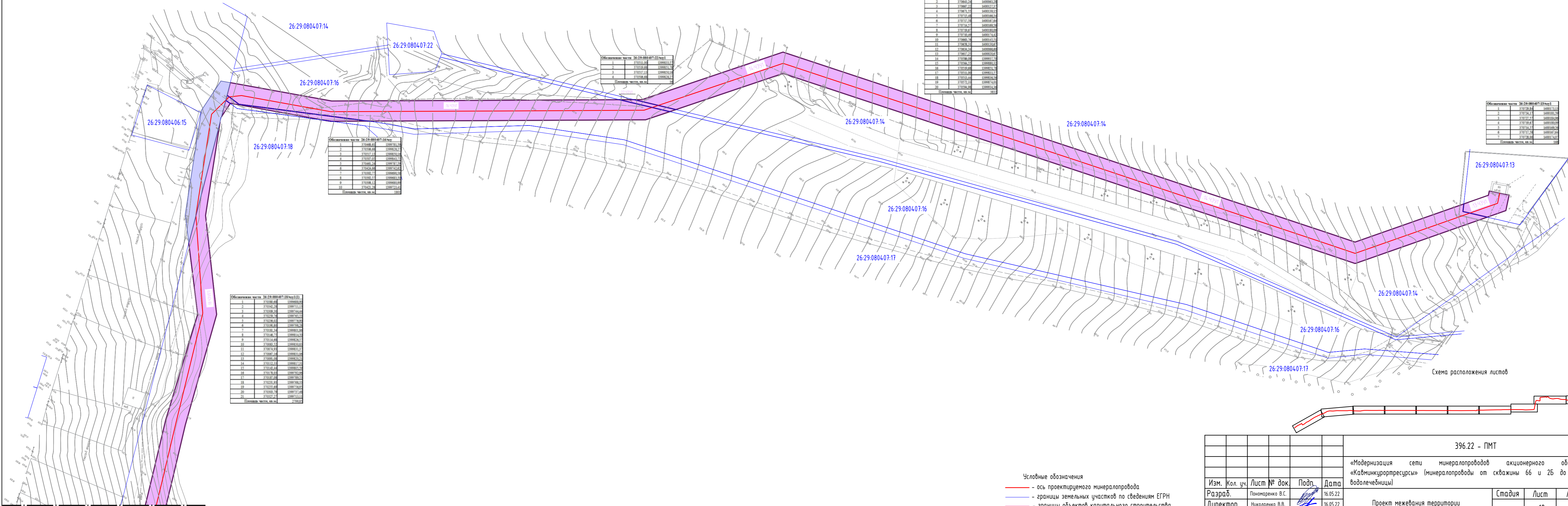



- Условные обозначения
- ось проектируемого минералопровода
 - границы земельных участков по сведениям ЕГРН
 - границы объектов капитального строительства по сведениям ЕГРН
 - границы образуемых земельных участков из земель государственной или муниципальной собственности
 - границы образуемых частных сервитутов

| 396.22 - ПМТ | | | | | |
|--|----------|------------------|-------|----------|--|
| «Модернизация сети минералопроводов акционерного общества «Кавминкурортресурсы» (минералопроводы от скважины 66 и 26 до Новой водолечебницы) | | | | | |
| Изм. | Кол. уч. | Лист № док. | Подп. | Дата | |
| Разраб. | | Пономаренко В.С. | | 16.05.22 | |
| Директор | | Николаенко В.В. | | 16.05.22 | |
| Проверил | | Танцра А.В. | | 16.05.22 | |
| Н. контр. | | Елагин К.Д. | | 16.05.22 | |
| Проект межевания территории | | | | Стадия | |
| | | | | Лист | |
| | | | | Листов | |
| Чертеж межевания территории М 1:500 | | | | | |

Линия сводки с листом 9

Линия сводки с листом 9



Обозначение части 26:29:080407:14уч.1

| | | |
|---------------------|-----------|------------|
| 1 | 370678.24 | 1400013.14 |
| 2 | 370663.24 | 1400013.07 |
| 3 | 370667.22 | 1400127.13 |
| 4 | 370673.25 | 1400130.13 |
| 5 | 370713.08 | 1400146.34 |
| 6 | 370717.08 | 1400167.64 |
| 7 | 370718.21 | 1400180.26 |
| 8 | 370718.08 | 1400181.04 |
| 9 | 370718.08 | 1400174.42 |
| 10 | 370663.20 | 1400145.11 |
| 11 | 370678.11 | 1400120.65 |
| 12 | 370678.14 | 1400066.68 |
| 13 | 370672.23 | 1400030.67 |
| 14 | 370598.08 | 1399977.78 |
| 15 | 370586.21 | 1399893.13 |
| 16 | 370591.08 | 1399911.78 |
| 17 | 370511.00 | 1399833.17 |
| 18 | 370510.44 | 1399824.26 |
| 19 | 370512.23 | 1399814.02 |
| 20 | 370526.88 | 1399854.24 |
| Площадь части, кв.м | | 38.13 |

Обозначение части 26:29:080407:13уч.1

| | | |
|---------------------|-----------|------------|
| 1 | 370521.08 | 1399815.15 |
| 2 | 370519.08 | 1399811.71 |
| 3 | 370517.13 | 1399820.68 |
| 4 | 370506.68 | 1399823.71 |
| Площадь части, кв.м | | 34 |

Обозначение части 26:29:080407:16уч.1

| | | |
|---------------------|-----------|------------|
| 1 | 370488.63 | 1399781.58 |
| 2 | 370528.68 | 1399818.71 |
| 3 | 370517.13 | 1399810.14 |
| 4 | 370507.03 | 1399843.73 |
| 5 | 370481.24 | 1399787.19 |
| 6 | 370421.68 | 1399720.63 |
| 7 | 370391.21 | 1399663.54 |
| 8 | 370387.13 | 1399663.58 |
| 9 | 370398.12 | 1399663.59 |
| 10 | 370417.28 | 1399721.11 |
| Площадь части, кв.м | | 101 |

Обозначение части 26:29:080407:18уч.1(1)

| | | |
|---------------------|-----------|------------|
| 1 | 370387.68 | 1399663.59 |
| 2 | 370340.28 | 1399711.13 |
| 3 | 370300.28 | 1399744.64 |
| 4 | 370297.28 | 1399756.13 |
| 5 | 370286.02 | 1399778.02 |
| 6 | 370286.02 | 1399780.28 |
| 7 | 370181.24 | 1399801.86 |
| 8 | 370186.72 | 1399814.52 |
| 9 | 370118.68 | 1399826.13 |
| 10 | 370081.28 | 1399830.68 |
| 11 | 370074.68 | 1399831.13 |
| 12 | 370067.14 | 1399831.06 |
| 13 | 370068.08 | 1399829.21 |
| 14 | 370112.22 | 1399811.13 |
| 15 | 370141.44 | 1399800.28 |
| 16 | 370118.08 | 1399792.28 |
| 17 | 370181.68 | 1399792.13 |
| 18 | 370211.68 | 1399758.13 |
| 19 | 370210.68 | 1399756.02 |
| 20 | 370207.28 | 1399737.08 |
| 21 | 370207.22 | 1399711.11 |
| Площадь части, кв.м | | 2790.83 |

Обозначение части 26:29:080407:13уч.2

| | | |
|---------------------|-----------|------------|
| 1 | 370728.24 | 1400131.13 |
| 2 | 370734.11 | 1400181.59 |
| 3 | 370727.21 | 1400184.64 |
| 4 | 370739.67 | 1400190.04 |
| 5 | 370734.21 | 1400189.26 |
| 6 | 370717.58 | 1400167.64 |
| 7 | 370728.01 | 1400174.92 |
| Площадь части, кв.м | | 148 |

Линия сбивки с листом 11

Схема расположения листов

- Условные обозначения
- ось проектируемого минералопровода
 - границы земельных участков по сведениям ЕГРН
 - границы объектов капитального строительства по сведениям ЕГРН
 - границы образуемых земельных участков из земель государственной или муниципальной собственности
 - границы образуемых частных сервитутов

| | | | | | | | | |
|-----------|----------|------------------|-------|--|-------------------------------------|--------|------|--------|
| | | | | 396.22 - ПМТ | | | | |
| | | | | «Модернизация сети минералопроводов акционерного общества «Кадминжурортресурсы» (минералопроводы от скважины 66 и 26 до Новой водолечебницы) | | | | |
| Изм. | Кол. уч. | Лист № док. | Подп. | Дата | Проект межевания территории | Стадия | Лист | Листов |
| Разраб. | | Пономаренко В.С. | | 16.05.22 | | п | 12 | 12 |
| Директор | | Николаенко В.В. | | 16.05.22 | | | | |
| Проверил | | Танцара А.В. | | 16.05.22 | | | | |
| Н. контр. | | Елагин К.Д. | | 16.05.22 | Чертеж межевания территории М 1:500 | | | |
| | | | | | | | | |

2. РАЗДЕЛ 2 «ПРОЕКТ МЕЖЕВАНИЯ ТЕРРИТОРИИ. ТЕКСТОВАЯ ЧАСТЬ»

2.1 Перечень образуемых земельных участков

Проект межевания определяет площадь и границы образуемых земельных участков и частей земельных участков. Проектом предлагается:

- сохранить границы ранее образованных земельных участков;
- образовать многоконтурный земельный участок во временное пользование под полосу отвода на период строительства из земель государственности.

Способ образования земельного участка: в соответствии с Земельным кодексом РФ ст.1.2 земельный участок формируется путем образования из земель, находящихся в государственной или муниципальной собственности.

Образуемый земельный участок временного пользования представляет собой многоконтурный земельный участок общей площадью 165927 кв.м, выделяемый на период строительства сети. Проектируемый линейный объект проходит по землям следующих категорий: земли населенных пунктов, земли сельскохозяйственного назначения. Проектируемый объект не требует перевода земель из одной категории в другую.

Координирование объектов землепользования выполнено в местной системе координат на основе подготовленного топографо-геодезического материала. Технология производства землеустроительных работ определена согласно действующему законодательству.

Формируемый земельный участок относится к территориям общего пользования.

Перечень земельных участков, образуемых из неразграниченных земель муниципального образования во временное пользование на период строительства представлены в таблице 1.

Перечень земельных участков, на которых проектируемый объект может быть размещен на условиях частного сервитута представлен в таблице 2.

Номера характерных точек, перечень координат характерных точек образуемых земельных участков для временного пользования (на период строительства) представлены в таблице 3.

Номера характерных точек, перечень координат характерных точек образуемых частей земельных участков на которых линейный объект может быть размещен на условиях частного сервитута представлен в таблице 4.

Таблица 1

| № п/п | Кадастровый номер квартала | Условный номер образуемого земельного участка | Способ образования земельных участков | Площадь образуемого земельного участка кв.м | Категория земель образуемого земельного участка | Местоположение образуемого земельного участка | Вид разрешенного использования земельного участка |
|-------|----------------------------|---|---|---|---|---|---|
| 1 | 26:30:000000 | 26:30:000000:ЗУ1(1) | Образование ЗУ из земель, находящихся в государственной или муниципальной собственности | 8585,97 | Земли населенных пунктов | Российская Федерация, Ставропольский край, г. Ессентуки | Коммунальное обслуживание (код 3.1) |
| | | 26:30:000000:ЗУ1(2) | Образование ЗУ из земель, находящихся в государственной или муниципальной собственности | 216,82 | Земли населенных пунктов | Российская Федерация, Ставропольский край, г. Ессентуки | Коммунальное обслуживание (код 3.1) |
| | | 26:30:000000:ЗУ1(3) | Образование ЗУ из земель, находящихся в государственной или муниципальной собственности | 109,03 | Земли населенных пунктов | Российская Федерация, Ставропольский край, г. Ессентуки | Коммунальное обслуживание (код 3.1) |
| | | 26:30:000000:ЗУ1(4) | Образование ЗУ из земель, находящихся в государственной или муниципальной собственности | 516,80 | Земли населенных пунктов | Российская Федерация, Ставропольский край, г. Ессентуки | Коммунальное обслуживание (код 3.1) |
| | | 26:30:000000:ЗУ1(5) | Образование ЗУ из земель, находящихся в государственной или муниципальной собственности | 1102,06 | Земли населенных пунктов | Российская Федерация, Ставропольский край, г. Ессентуки | Коммунальное обслуживание (код 3.1) |

| | | | | | | | |
|---|------------------|-------------------------|--|----------|---------------------------------|--|---|
| | | 26:30:000000 :ЗУ1(6) | Образование ЗУ из земель, находящихся в государственно й или муниципально й собственности | 8081,74 | Земли населенны х пунктов | Российская Федерация, Ставропол ьский край, г. Ессентуки | Коммунальное обслуживание (код 3.1) |
| | | 26:30:000000 :ЗУ1(7) | Образование ЗУ из земель, находящихся в государственно й или муниципально й собственности | 2802,47 | Земли населенны х пунктов | Российская Федерация, Ставропол ьский край, г. Ессентуки | Коммунальное обслуживание (код 3.1) |
| | | 26:30:000000 :ЗУ1(8) | Образование ЗУ из земель, находящихся в государственно й или муниципально й собственности | 5,54 | Земли населенны х пунктов | Российская Федерация, Ставропол ьский край, г. Ессентуки | Коммунальное обслуживание (код 3.1) |
| | | 26:30:000000 :ЗУ1(9) | Образование ЗУ из земель, находящихся в государственно й или муниципально й собственности | 6885,63 | Земли населенны х пунктов | Российская Федерация, Ставропол ьский край, г. Ессентуки | Коммунальное обслуживание (код 3.1) |
| 2 | 26:29:00 0000 | 26:29:000000 :ЗУ1(1) | Образование ЗУ из земель, находящихся в государственно й или муниципально й собственности | 14681,64 | Земли населенны х пунктов | Российская Федерация, Ставропол ьский край, Предгорны й район | Коммунальное обслуживание (код 3.1) |
| | | 26:29:000000 :ЗУ1(2) | Образование ЗУ из земель, находящихся в государственно й или муниципально й собственности | 462,87 | Земли населенны х пунктов | Российская Федерация, Ставропол ьский край, Предгорны й район | Коммунальное обслуживание (код 3.1) |
| | | 26:29:000000 :ЗУ1(3) | Образование ЗУ из земель, находящихся в государственно й или муниципально | 275,30 | Земли населенны х пунктов | Российская Федерация, Ставропол ьский край, | Коммунальное обслуживание (код 3.1) |

| | | | | | | | |
|--|--|-------------------------|--|---------|---------------------------------|--|---|
| | | | й собственности | | | Предгорны й район | |
| | | 26:29:000000 :ЗУ1(4) | Образование ЗУ из земель, находящихся в государственно й или муниципально й собственности | 508,95 | Земли населенны х пунктов | Российская Федерация, Ставропол ьский край, Предгорны й район | Коммунальное обслуживание (код 3.1) |
| | | 26:29:000000 :ЗУ1(5) | Образование ЗУ из земель, находящихся в государственно й или муниципально й собственности | 2790,27 | Земли населенны х пунктов | Российская Федерация, Ставропол ьский край, Предгорны й район | Коммунальное обслуживание (код 3.1) |
| | | 26:29:000000 :ЗУ1(6) | Образование ЗУ из земель, находящихся в государственно й или муниципально й собственности | 510,87 | Земли населенны х пунктов | Российская Федерация, Ставропол ьский край, Предгорны й район | Коммунальное обслуживание (код 3.1) |
| | | 26:29:000000 :ЗУ1(7) | Образование ЗУ из земель, находящихся в государственно й или муниципально й собственности | 654,36 | Земли населенны х пунктов | Российская Федерация, Ставропол ьский край, Предгорны й район | Коммунальное обслуживание (код 3.1) |
| | | 26:29:000000 :ЗУ1(8) | Образование ЗУ из земель, находящихся в государственно й или муниципально й собственности | 993,74 | Земли населенны х пунктов | Российская Федерация, Ставропол ьский край, Предгорны й район | Коммунальное обслуживание (код 3.1) |
| | | 26:29:000000 :ЗУ1(9) | Образование ЗУ из земель, находящихся в государственно й или муниципально й собственности | 223,64 | Земли населенны х пунктов | Российская Федерация, Ставропол ьский край, Предгорны й район | Коммунальное обслуживание (код 3.1) |

| | | | | | | | |
|---|------------------|--------------------------|--|---------|---------------------------------|--|---|
| | | 26:29:000000 :ЗУ1(10) | Образование ЗУ из земель, находящихся в государственно й или муниципально й собственности | 2180,19 | Земли населенны х пунктов | Российская Федерация, Ставропол ьский край, Предгорны й район | Коммунальное обслуживание (код 3.1) |
| | | 26:29:000000 :ЗУ1(11) | Образование ЗУ из земель, находящихся в государственно й или муниципально й собственности | 0,02 | Земли населенны х пунктов | Российская Федерация, Ставропол ьский край, Предгорны й район | Коммунальное обслуживание (код 3.1) |
| 3 | 26:33:00 0000 | 26:33:000000 :ЗУ1(1) | Образование ЗУ из земель, находящихся в государственно й или муниципально й собственности | 6450,26 | Земли населенны х пунктов | Российская Федерация, Ставропол ьский край, г. Пятигорск | Коммунальное обслуживание (код 3.1) |
| | | 26:33:000000 :ЗУ1(2) | Образование ЗУ из земель, находящихся в государственно й или муниципально й собственности | 2395,25 | Земли населенны х пунктов | Российская Федерация, Ставропол ьский край, г. Пятигорск | Коммунальное обслуживание (код 3.1) |
| | | 26:33:000000 :ЗУ1(3) | Образование ЗУ из земель, находящихся в государственно й или муниципально й собственности | 759,81 | Земли населенны х пунктов | Российская Федерация, Ставропол ьский край, г. Пятигорск | Коммунальное обслуживание (код 3.1) |
| | | 26:33:000000 :ЗУ1(4) | Образование ЗУ из земель, находящихся в государственно й или муниципально й собственности | 670,29 | Земли населенны х пунктов | Российская Федерация, Ставропол ьский край, г. Пятигорск | Коммунальное обслуживание (код 3.1) |

| | | | | | | | |
|--|--|-------------------------|--|--------|---------------------------------|---|---|
| | | 26:33:000000 :ЗУ1(5) | Образование ЗУ из земель, находящихся в государственно й или муниципально й собственности | 107,15 | Земли населенны х пунктов | Российская Федерация, Ставропол ьский край, г. Пятигорск | Коммунальное обслуживание (код 3.1) |
|--|--|-------------------------|--|--------|---------------------------------|---|---|

Таблица 2

| № п/ | Кадастровый номер земельного участка | Общая площадь земельного участка | Категория земель | Разрешенное использование земельного участка | Обозначение на чертеже | Условный номер образуемой части земельного участка | Площадь образуемой части земельного участка | Характеристика образуемой части земельного участка |
|------|--------------------------------------|----------------------------------|--------------------------|--|------------------------|--|---|--|
| 1 | 26:30:000000:3220 | 63 089 | Земли населённых пунктов | под лечебно-оздоровительный центр | :3220/чзу1 | 26:30:000000:3220/чзу1 | 1084 | Для прокладки и эксплуатации инженерных коммуникаций |
| 2 | 26:30:120117:2 | 347,6 | Земли населённых пунктов | под резервуары водолечебницы | :2/чзу1 | 26:30:120117:2/чзу1 | 11 | Для прокладки и эксплуатации инженерных коммуникаций |
| 3 | 26:30:120102:24 | 900 | Земли населённых пунктов | Под строительство клиники | :24/чзу1 | 26:30:120102:24/чзу1 | 263 | Для прокладки и эксплуатации инженерных коммуникаций |
| 4 | 26:30:120102:1172 | 31 543 | Земли населённых пунктов | Курортная деятельность | :1172/чзу1 | 26:30:120102:1172/чзу1 | 1019 | Для прокладки и эксплуатации инженерных коммуникаций |
| 5 | 26:30:120102:1212 | 11 895 | Земли населённых пунктов | Курортная деятельность (9.2) | :1212/чзу1 | 26:30:120102:1212/чзу1 | 1216 | Для прокладки и эксплуатации инженерных коммуникаций |
| | | | | | | | | |

| | | | | | | | | |
|----|-------------------|--------|--------------------------|---|------------|------------------------|-------|--|
| 6 | 26:30:120102:16 | 4 435 | Земли населённых пунктов | под развитие инфраструктуры города | :16/чзу1 | 26:30:120102:16/чзу1 | 561 | Для прокладки и эксплуатации инженерных коммуникаций |
| 7 | 26:30:100107:15 | 361 | Земли населённых пунктов | Под огород | :15/чзу1 | 26:30:100107:15/чзу1 | 27 | Для прокладки и эксплуатации инженерных коммуникаций |
| 8 | 26:30:070201:37 | 820 | Земли населённых пунктов | Под огород | :37/чзу1 | 26:30:070201:37/чзу1 | 23 | Для прокладки и эксплуатации инженерных коммуникаций |
| 9 | 26:30:000000:3069 | 48 849 | Земли населённых пунктов | под многоквартирные жилые дома от 3 до 9 этажей | :6/чзу1 | 26:30:000000:3069/чзу1 | 288 | Для прокладки и эксплуатации инженерных коммуникаций |
| 10 | 26:30:070250:61 | 65 286 | Земли населённых пунктов | для комплексного освоения в целях жилищного строительства | :3/чзу1 | 26:30:070250:61/чзу1 | 18018 | Для прокладки и эксплуатации инженерных коммуникаций |
| 11 | 26:30:070250:64 | 95 815 | Земли населённых пунктов | для комплексного освоения в целях жилищного строительства | :64/чзу1 | 26:30:070250:64/чзу1 | 396 | Для прокладки и эксплуатации инженерных коммуникаций |
| 12 | 26:30:070103:1964 | 117 | Земли населённых пунктов | коммунальное обслуживание | :1964/чзу1 | 26:30:070103:1964/чзу1 | 102 | Для прокладки и эксплуатации инженерных коммуникаций |

| | | | | | | | | |
|----|-------------------|-------------|--------------------------|---|------------|------------------------|-------|--|
| 13 | 26:30:070103:1264 | 14 167 | Земли населённых пунктов | под земли сельскохозяйственного использования | :1264/чзу1 | 26:30:070103:1264/чзу1 | 1788 | Для прокладки и эксплуатации инженерных коммуникаций |
| 14 | 26:30:070103:741 | 21335 | Земли населённых пунктов | под земли сельскохозяйственного использования | :741/чзу1 | 26:30:070103:741/чзу1 | 1456 | Для прокладки и эксплуатации инженерных коммуникаций |
| 15 | 26:30:070401:64 | 2 238 150,3 | Земли населённых пунктов | под земли сельскохозяйственного использования | :64/чзу1 | 26:30:070401:64/чзу1 | 14325 | Для прокладки и эксплуатации инженерных коммуникаций |
| 16 | 26:30:070402:54 | 715 000 | Земли населённых пунктов | под земли сельскохозяйственного использования | :54/чзу1 | 26:30:070402:54/чзу1 | 4692 | Для прокладки и эксплуатации инженерных коммуникаций |
| 17 | 26:30:070402:160 | 321 087 | Земли населённых пунктов | под земли сельскохозяйственного использования | :160/чзу1 | 26:30:070402:160/чзу1 | 2753 | Для прокладки и эксплуатации инженерных коммуникаций |
| 18 | 26:30:070402:159 | 128 074 | Земли населённых пунктов | под земли сельскохозяйственного использования | :159/чзу1 | 26:30:070402:159/чзу1 | 1814 | Для прокладки и эксплуатации инженерных коммуникаций |
| 19 | 26:30:070402:145 | 66 306 | Земли населённых пунктов | под земли сельскохозяйственного использования | :145/чзу1 | 26:30:070402:145/чзу1 | 1214 | Для прокладки и эксплуатации инженерных коммуникаций |
| 20 | 26:30:070402:140 | 50 000 | Земли населённых пунктов | под земли сельскохозяйственного использования | :140/чзу1 | 26:30:070402:140/чзу1 | 891 | Для прокладки и эксплуатации инженерных коммуникаций |

| | | | | | | | | |
|----|--------------------|--------|--|---|----------------|-------------------------|------|--|
| 21 | 26:29:080317:45 | 74 834 | Земли сельскохозяйственного назначения | для осуществления деятельности крестьянского (фермерского) хозяйства, основной деятельностью которого является овощеводство | :45/чзу1 | 26:29:080317:45/чзу1 | 1776 | Для прокладки и эксплуатации инженерных коммуникаций |
| 22 | 26:29:080318:22 | 65 000 | Земли населённых пунктов | Для сельскохозяйственного производства | :22/чзу1 | 26:29:080318:22/чзу1 | 1043 | Для прокладки и эксплуатации инженерных коммуникаций |
| 23 | 26:29:080318:23 | 24 401 | Земли сельскохозяйственного назначения | Для сельскохозяйственного производства | :23/чзу1 | 26:29:080318:23/чзу1 | 898 | Для прокладки и эксплуатации инженерных коммуникаций |
| 24 | 26:29:080318:24 | 15 701 | Земли сельскохозяйственного назначения | Для сельскохозяйственного производства | :24/чзу1 | 26:29:080318:24/чзу1 | 1165 | Для прокладки и эксплуатации инженерных коммуникаций |
| 25 | 26:29:000000:11943 | 4 170 | Земли населённых пунктов | общее пользование территории (размещение автомобильных дорог в границах населенного пункта) | :11943/чзу1(1) | 26:29:000000:11943/чзу1 | 107 | Для прокладки и эксплуатации инженерных коммуникаций |

| | | | | | | | | |
|----|--------------------|---------|--|---|-------------|-------------------------|---------|--|
| 26 | 26:29:000000:12564 | 76 069 | Земли сельскохозяйственного назначения | (9.1) охрана природных территорий (лесные насаждения, предназначенные для обеспечения защиты земель от негативного воздействия) | :12564/чзу1 | 26:29:000000:12564/чзу1 | 1527 | Для прокладки и эксплуатации инженерных коммуникаций |
| 27 | 26:29:080319:47 | 25 000 | Земли сельскохозяйственного назначения | для сельскохозяйственного производства | :47/чзу1 | 26:29:080319:47/чзу1 | 1321 | Для прокладки и эксплуатации инженерных коммуникаций |
| 28 | 26:29:080319:48 | 205 020 | Земли сельскохозяйственного назначения | для сельскохозяйственного производства | :48/чзу1(1) | 26:29:080319:48/чзу1 | 1366,33 | Для прокладки и эксплуатации инженерных коммуникаций |
| 29 | 26:29:080217:2 | 29 100 | Земли населённых пунктов | Размещение железнодорожного пути от станции "Скачки" | :2/чзу1 | 26:29:080217:2/чзу1 | 114 | Для прокладки и эксплуатации инженерных коммуникаций |
| 30 | 26:29:080275:66 | 847 | Земли населённых пунктов | земельные участки (территории) общего пользования (размещение объектов улично-дорожной сети, автомобильных | :66/чзу1 | 26:29:080275:66/чзу1 | 390 | Для прокладки и эксплуатации инженерных коммуникаций |

| | | | | | | | | |
|----|-------------------|--------|--|--|----------------|----------------------------|-----|--|
| | | | | дорог и пешеходных тротуаров в границах населенных пунктов) | | | | |
| 31 | 26:29:000000:6506 | 88 354 | Земли промышленности, энергетики, транспорта, связи, радиовещания, телевидения, информатики, земли для обеспечения космической деятельности, земли обороны, безопасности и земли иного специального назначения | Автомобильный транспорт | :6506/чзу 1 | 26:29:000000:6506 /чзу1 | 118 | Для прокладки и эксплуатации инженерных коммуникаций |
| 32 | 26:29:080275:11 | 3 706 | Земли населённых пунктов | Для размещения и эксплуатации объектов железнодорожного транспорта | :11/чзу1 | 26:29:080275:11/чзу1 | 223 | Для прокладки и эксплуатации инженерных коммуникаций |
| 33 | 26:29:080204:4 | 3 706 | Земли населённых пунктов | Для размещения и эксплуатации объектов железнодорожного транспорта | :4/чзу1 | 26:29:080204:4/чзу1 | 69 | Для прокладки и эксплуатации инженерных коммуникаций |

| | | | | | | | | |
|----|--------------------|-----------|--------------------------|---|-------------|-------------------------|----------|--|
| 34 | 26:29:080288:44 | 3 706 | Земли населённых пунктов | Для размещения и эксплуатации объектов железнодорожного транспорта | :44/чзу1 | 26:29:080288:44/чзу1 | 741 | Для прокладки и эксплуатации инженерных коммуникаций |
| 35 | 26:29:080284:1 | 6 875 | Земли населённых пунктов | Для сельскохозяйственного использования | :1/чзу1 | 26:29:080284:1/чзу1 | 303 | Для прокладки и эксплуатации инженерных коммуникаций |
| 36 | 26:33:000000:19338 | 116 378 | Земли населённых пунктов | под объектом уличной сети города - Бештаугорское шоссе | :19338/чзу1 | 26:33:000000:19338/чзу1 | 244 | Для прокладки и эксплуатации инженерных коммуникаций |
| 37 | 26:33:050105:65 | 107 815 | Земли населённых пунктов | Обеспечение обороны и безопасности | :65/чзу1(1) | 26:33:050105:65/чзу2 | 2 887,83 | Для прокладки и эксплуатации инженерных коммуникаций |
| 38 | 26:33:050105:74 | 2 442 | Земли населённых пунктов | земельные участки, предназначенные для размещения домов малоэтажной жилой застройки | :74/чзу1 | 26:33:050105:74/чзу1 | 104 | Для прокладки и эксплуатации инженерных коммуникаций |
| 39 | 26:33:000000:7216 | 4 399 356 | Земли населённых пунктов | под лесом | :7216/чзу1 | 26:33:000000:7216/чзу1 | 785,30 | Для прокладки и эксплуатации инженерных коммуникаций |
| 40 | 26:33:050103:11 | 842 | Земли населённых пунктов | земельные участки, предназначенны | :11/чзу1 | 26:33:050103:11/чзу1 | 41 | Для прокладки и эксплуатации инженерных коммуникаций |

| | | | | | | | | |
|----|-----------------|----------|--|---|----------|----------------------|----------|--|
| | | | | е для садоводства | | | | |
| 41 | 26:29:080407:18 | 450 400 | Земли сельскохозяйственного назначения | Для сельскохозяйственного производства | :18/чзу1 | 26:29:080407:18/чзу1 | 2 809,53 | Для прокладки и эксплуатации инженерных коммуникаций |
| 42 | 26:29:080407:16 | 450 400 | Земли сельскохозяйственного назначения | Для сельскохозяйственного производства | :16/чзу1 | 26:29:080407:16/чзу1 | 1801 | Для прокладки и эксплуатации инженерных коммуникаций |
| 43 | 26:29:080407:22 | 8 300 | Земли сельскохозяйственного назначения | Для размещения и эксплуатации объектов автомобильного транспорта и объектов дорожного хозяйства | :22/чзу1 | 26:29:080407:22/чзу1 | 36 | Для прокладки и эксплуатации инженерных коммуникаций |
| 44 | 26:29:080407:14 | 450 400 | Земли сельскохозяйственного назначения | Для сельскохозяйственного производства | :14/чзу1 | 26:29:080407:14/чзу1 | 3832 | Для прокладки и эксплуатации инженерных коммуникаций |
| 45 | 26:29:080407:13 | 1 278,82 | Земли особо охраняемых территорий и объектов | Для добычи минеральной воды и обслуживания скважины №66 | :13/чзу1 | 26:29:080407:13/чзу1 | 168 | Для прокладки и эксплуатации инженерных коммуникаций |

Таблица 3

| Номера характерных точек, перечень координат характерных точек образуемых земельных участков <u>для временного пользования</u> (на период строительства) в отношении не разграниченных земель муниципальной собственности | | | | |
|---|---|---|------------------------------|------------|
| Муниципальное образование город-курорт Ессентуки | | | | |
| № п/п | Условные номера образуемых земельных участков | Номера характерных точек образуемого земельного участка | Координаты характерных точек | |
| | | | X | Y |
| 1 | :ЗУ1 (1) | 1 | 368631,17 | 1390067,29 |
| | | 2 | 368653,67 | 1390111,43 |
| | | 3 | 368672,56 | 1390163,24 |
| | | 4 | 368692,01 | 1390208,47 |
| | | 5 | 368720,22 | 1390279,64 |
| | | 6 | 368755,20 | 1390334,83 |
| | | 7 | 368774,49 | 1390376,20 |
| | | 8 | 368791,90 | 1390456,14 |
| | | 9 | 368788,17 | 1390525,20 |
| | | 10 | 368779,65 | 1390506,75 |
| | | 11 | 368782,34 | 1390456,91 |
| | | 12 | 368766,05 | 1390378,78 |
| | | 13 | 368749,10 | 1390337,45 |
| | | 14 | 368711,72 | 1390283,97 |
| | | 15 | 368683,23 | 1390212,10 |
| | | 16 | 368663,73 | 1390166,74 |
| | | 17 | 368644,94 | 1390115,23 |
| | | 18 | 368626,39 | 1390078,84 |
| | | 19 | 368623,63 | 1390071,39 |
| | | 20 | 368605,93 | 1390022,90 |
| | | 21 | 368601,06 | 1390022,02 |
| | | 22 | 368569,78 | 1389962,16 |
| | | 23 | 368564,17 | 1389947,88 |
| | | 24 | 368559,76 | 1389931,28 |
| | | 25 | 368555,63 | 1389926,10 |
| | | 26 | 368553,54 | 1389920,78 |
| | | 27 | 368541,24 | 1389901,04 |
| | | 28 | 368536,46 | 1389886,94 |
| | | 29 | 368509,43 | 1389846,86 |
| | | 30 | 368488,14 | 1389813,26 |
| | | 31 | 368472,55 | 1389789,92 |
| | | 32 | 368442,35 | 1389747,70 |
| | | 33 | 368444,33 | 1389745,94 |
| | | 34 | 368437,37 | 1389736,60 |
| | | 35 | 368437,56 | 1389735,24 |
| | | 36 | 368421,01 | 1389711,94 |
| | | 37 | 368394,49 | 1389674,70 |
| | | 38 | 368387,93 | 1389665,10 |
| | | 39 | 368398,51 | 1389665,62 |
| | | 40 | 368399,27 | 1389664,88 |

| | | | | |
|-----------------------------------|----------|----|-----------|----------------|
| | | 41 | 368402,28 | 1389669,26 |
| | | 42 | 368447,51 | 1389732,83 |
| | | 43 | 368446,82 | 1389737,61 |
| | | 44 | 368480,36 | 1389784,52 |
| | | 45 | 368496,10 | 1389808,08 |
| | | 46 | 368517,47 | 1389841,79 |
| | | 47 | 368538,90 | 1389876,05 |
| | | 48 | 368549,49 | 1389896,32 |
| | | 49 | 368561,60 | 1389915,76 |
| | | 50 | 368562,07 | 1389916,50 |
| | | 51 | 368578,44 | 1389958,22 |
| | | 52 | 368612,75 | 1390023,88 |
| Площадь земельного участка, кв.м. | | | | 8585,97 |
| 2 | :ЗУ1 (2) | 53 | 368816,30 | 1395939,12 |
| | | 54 | 368809,67 | 1395945,92 |
| | | 55 | 368793,60 | 1395929,90 |
| | | 56 | 368800,04 | 1395922,91 |
| | | 53 | 368816,30 | 1395939,12 |
| Площадь земельного участка, кв.м. | | | | 216,82 |
| 3 | :ЗУ1 (3) | 57 | 368227,67 | 1389242,41 |
| | | 58 | 368233,89 | 1389251,83 |
| | | 59 | 368226,23 | 1389257,47 |
| | | 60 | 368219,80 | 1389247,73 |
| | | 57 | 368227,67 | 1389242,41 |
| Площадь земельного участка, кв.м. | | | | 109,03 |
| 4 | :ЗУ1 (4) | 61 | 368252,14 | 1389279,46 |
| | | 62 | 368279,44 | 1389343,49 |
| | | 63 | 368265,77 | 1389323,89 |
| | | 64 | 368257,99 | 1389317,40 |
| | | 65 | 368243,74 | 1389283,97 |
| | | 66 | 368241,42 | 1389280,47 |
| | | 67 | 368249,18 | 1389274,98 |
| | | 61 | 368252,14 | 1389279,46 |
| Площадь земельного участка, кв.м. | | | | 516,80 |
| 5 | :ЗУ1 (5) | 68 | 368375,00 | 1389603,15 |
| | | 69 | 368381,84 | 1389631,41 |
| | | 70 | 368388,39 | 1389648,94 |
| | | 71 | 368389,71 | 1389650,87 |
| | | 72 | 368398,13 | 1389663,20 |
| | | 73 | 368397,74 | 1389663,58 |
| | | 74 | 368386,51 | 1389663,03 |
| | | 75 | 368381,84 | 1389656,20 |
| | | 76 | 368379,62 | 1389652,95 |
| | | 77 | 368372,41 | 1389625,51 |
| | | 78 | 368366,48 | 1389607,66 |
| | | 79 | 368331,16 | 1389561,89 |
| | | 80 | 368338,39 | 1389555,71 |
| | | 68 | 368375,00 | 1389603,15 |
| Площадь земельного участка, кв.м. | | | | 1102,06 |
| 6 | :ЗУ1 (6) | 81 | 368799,49 | 1390732,58 |
| | | 82 | 368798,22 | 1390856,63 |
| | | 83 | 368797,58 | 1391051,95 |

| | | | | |
|-----------------------------------|----------|-----|-----------|------------|
| | | 84 | 368798,22 | 1391120,12 |
| | | 85 | 368805,57 | 1391165,59 |
| | | 86 | 368806,11 | 1391243,96 |
| | | 87 | 368794,14 | 1391348,70 |
| | | 88 | 368790,76 | 1391447,80 |
| | | 89 | 368781,30 | 1391448,77 |
| | | 90 | 368784,91 | 1391347,97 |
| | | 91 | 368796,60 | 1391243,40 |
| | | 92 | 368796,08 | 1391166,39 |
| | | 93 | 368793,00 | 1391147,39 |
| | | 94 | 368792,49 | 1391120,66 |
| | | 95 | 368791,31 | 1391087,85 |
| | | 96 | 368788,42 | 1391087,83 |
| | | 97 | 368788,08 | 1391051,98 |
| | | 98 | 368788,72 | 1390856,57 |
| | | 99 | 368789,99 | 1390732,95 |
| | | 100 | 368777,60 | 1390592,17 |
| | | 101 | 368786,05 | 1390564,25 |
| | | 102 | 368785,53 | 1390573,94 |
| | | 81 | 368799,49 | 1390732,58 |
| Площадь земельного участка, кв.м. | | | | 8081,74 |
| 7 | :3У1 (7) | 103 | 368809,86 | 1391765,57 |
| | | 104 | 368809,67 | 1391836,76 |
| | | 105 | 368800,71 | 1392036,04 |
| | | 106 | 368800,71 | 1392038,83 |
| | | 107 | 368799,09 | 1392072,04 |
| | | 108 | 368799,09 | 1392002,97 |
| | | 109 | 368799,47 | 1391946,59 |
| | | 110 | 368799,55 | 1391946,77 |
| | | 111 | 368800,53 | 1391947,20 |
| | | 112 | 368801,52 | 1391946,77 |
| | | 113 | 368801,94 | 1391945,80 |
| | | 114 | 368801,52 | 1391944,82 |
| | | 115 | 368800,53 | 1391944,40 |
| | | 116 | 368799,55 | 1391944,81 |
| | | 117 | 368799,48 | 1391944,96 |
| | | 118 | 368800,09 | 1391854,82 |
| | | 119 | 368800,43 | 1391854,96 |
| | | 120 | 368801,42 | 1391854,54 |
| | | 121 | 368801,85 | 1391853,56 |
| | | 122 | 368801,43 | 1391852,59 |
| | | 123 | 368800,43 | 1391852,16 |
| | | 124 | 368800,11 | 1391852,30 |
| | | 125 | 368800,15 | 1391846,12 |
| | | 126 | 368800,36 | 1391765,83 |
| | | 127 | 368800,17 | 1391762,56 |
| | | 128 | 368800,34 | 1391762,63 |
| | | 129 | 368801,32 | 1391762,21 |
| | | 130 | 368801,74 | 1391761,21 |
| | | 131 | 368801,32 | 1391760,24 |
| | | 132 | 368800,34 | 1391759,84 |
| | | 133 | 368800,02 | 1391759,98 |
| | | 134 | 368798,68 | 1391737,27 |
| | | 135 | 368794,43 | 1391693,58 |
| | | 136 | 368794,07 | 1391633,23 |

| | | | | |
|-----------------------------------|----------|-----|-----------|------------|
| | | 137 | 368798,96 | 1391661,93 |
| | | 138 | 368798,77 | 1391662,39 |
| | | 139 | 368799,17 | 1391663,38 |
| | | 140 | 368799,21 | 1391663,40 |
| | | 141 | 368803,47 | 1391688,42 |
| | | 142 | 368808,15 | 1391736,53 |
| | | 103 | 368809,86 | 1391765,57 |
| Площадь земельного участка, кв.м. | | | | 2802,47 |
| 8 | :3У1 (8) | 143 | 368802,23 | 1392130,07 |
| | | 144 | 368801,81 | 1392131,05 |
| | | 145 | 368801,60 | 1392131,14 |
| | | 146 | 368800,84 | 1392131,46 |
| | | 147 | 368799,84 | 1392131,04 |
| | | 148 | 368799,42 | 1392130,06 |
| | | 149 | 368799,85 | 1392129,08 |
| | | 150 | 368800,83 | 1392128,67 |
| | | 151 | 368800,83 | 1392128,63 |
| | | 152 | 368800,83 | 1392128,64 |
| | | 153 | 368800,83 | 1392128,63 |
| | | 154 | 368801,79 | 1392129,07 |
| | | 155 | 368801,81 | 1392129,08 |
| | | 156 | 368801,81 | 1392129,08 |
| | | 143 | 368802,23 | 1392130,07 |
| Площадь земельного участка, кв.м. | | | | 5,54 |
| 9 | :3У1 (9) | 157 | 368808,68 | 1392740,45 |
| | | 158 | 368808,59 | 1392786,80 |
| | | 159 | 368808,17 | 1393010,75 |
| | | 160 | 368807,25 | 1393208,24 |
| | | 161 | 368797,75 | 1393208,67 |
| | | 162 | 368797,97 | 1393160,44 |
| | | 163 | 368798,61 | 1393160,72 |
| | | 164 | 368799,59 | 1393160,32 |
| | | 165 | 368800,02 | 1393159,36 |
| | | 166 | 368799,63 | 1393158,37 |
| | | 167 | 368798,66 | 1393157,93 |
| | | 168 | 368797,98 | 1393158,21 |
| | | 169 | 368798,67 | 1393010,72 |
| | | 170 | 368799,09 | 1392786,78 |
| | | 171 | 368799,46 | 1392599,18 |
| | | 172 | 368799,85 | 1392600,13 |
| | | 173 | 368800,84 | 1392600,54 |
| | | 174 | 368801,83 | 1392600,11 |
| | | 175 | 368802,25 | 1392599,14 |
| | | 176 | 368801,84 | 1392598,17 |
| | | 177 | 368800,85 | 1392597,74 |
| | | 178 | 368799,87 | 1392598,16 |
| | | 179 | 368799,46 | 1392599,13 |
| | | 180 | 368799,51 | 1392570,68 |
| | | 181 | 368799,30 | 1392384,76 |
| | | 182 | 368800,72 | 1392341,38 |
| | | 183 | 368800,47 | 1392322,69 |
| | | 184 | 368801,04 | 1392322,92 |
| | | 185 | 368802,01 | 1392322,52 |
| | | 186 | 368802,42 | 1392321,52 |

| | | | |
|--|-----|-----------|------------|
| | 187 | 368801,99 | 1392320,54 |
| | 188 | 368801,01 | 1392320,13 |
| | 189 | 368800,43 | 1392320,38 |
| | 190 | 368800,31 | 1392311,50 |
| | 191 | 368801,91 | 1392311,54 |
| | 192 | 368802,10 | 1392304,51 |
| | 193 | 368802,29 | 1392298,08 |
| | 194 | 368803,31 | 1392330,65 |
| | 195 | 368802,42 | 1392321,52 |
| | 196 | 368802,08 | 1392322,68 |
| | 157 | 368808,68 | 1392740,45 |
| | | | |
| | 197 | 368800,95 | 1392505,09 |
| | 198 | 368801,91 | 1392505,52 |
| | 199 | 368802,33 | 1392506,50 |
| | 200 | 368801,92 | 1392507,49 |
| | 201 | 368800,93 | 1392507,90 |
| | 202 | 368799,95 | 1392507,50 |
| | 203 | 368799,53 | 1392506,51 |
| | 204 | 368799,94 | 1392505,51 |
| | 197 | 368800,95 | 1392505,09 |
| | | | |
| | 205 | 368800,66 | 1392974,38 |
| | 206 | 368801,65 | 1392974,82 |
| | 207 | 368802,05 | 1392975,79 |
| | 208 | 368801,63 | 1392976,78 |
| | 209 | 368800,65 | 1392977,20 |
| | 210 | 368799,68 | 1392976,78 |
| | 211 | 368799,26 | 1392975,79 |
| | 212 | 368799,67 | 1392974,81 |
| | 205 | 368800,66 | 1392974,38 |
| | | | |
| | 213 | 368800,84 | 1392689,68 |
| | 214 | 368801,81 | 1392690,10 |
| | 215 | 368802,24 | 1392691,09 |
| | 216 | 368801,82 | 1392692,07 |
| | 217 | 368800,84 | 1392692,49 |
| | 218 | 368799,86 | 1392692,07 |
| | 219 | 368799,44 | 1392691,08 |
| | 220 | 368799,85 | 1392690,09 |
| | 213 | 368800,84 | 1392689,68 |
| | | | |
| | 221 | 368801,01 | 1392412,06 |
| | 222 | 368801,99 | 1392412,47 |
| | 223 | 368802,41 | 1392413,46 |
| | 224 | 368802,00 | 1392414,44 |
| | 225 | 368801,02 | 1392414,87 |
| | 226 | 368800,04 | 1392414,45 |
| | 227 | 368799,61 | 1392413,46 |
| | 228 | 368800,02 | 1392412,48 |
| | 221 | 368801,01 | 1392412,06 |
| | | | |
| | 229 | 368800,55 | 1393066,44 |
| | 230 | 368801,53 | 1393066,86 |
| | 231 | 368801,95 | 1393067,83 |

| | | | | |
|---|---------|-----|-----------|------------|
| | | 232 | 368801,53 | 1393068,81 |
| | | 233 | 368800,55 | 1393069,24 |
| | | 234 | 368799,56 | 1393068,81 |
| | | 235 | 368799,14 | 1393067,84 |
| | | 236 | 368799,57 | 1393066,86 |
| | | 229 | 368800,55 | 1393066,44 |
| | | | | |
| | | 237 | 368800,70 | 1392787,73 |
| | | 238 | 368801,67 | 1392788,15 |
| | | 239 | 368802,10 | 1392789,13 |
| | | 240 | 368801,67 | 1392790,11 |
| | | 241 | 368800,69 | 1392790,53 |
| | | 242 | 368799,71 | 1392790,11 |
| | | 243 | 368799,30 | 1392789,11 |
| | | 244 | 368799,71 | 1392788,15 |
| | | 237 | 368800,70 | 1392787,73 |
| | | | | |
| | | 245 | 368800,71 | 1392880,67 |
| | | 246 | 368801,70 | 1392881,08 |
| | | 247 | 368802,11 | 1392882,05 |
| | | 248 | 368801,70 | 1392883,05 |
| | | 249 | 368800,72 | 1392883,46 |
| | | 250 | 368799,73 | 1392883,05 |
| | | 251 | 368799,32 | 1392882,05 |
| | | 252 | 368799,74 | 1392881,08 |
| | | 245 | 368800,71 | 1392880,67 |
| Площадь земельного участка, кв.м. | | | | 6885,63 |
| Площадь земельного участка, кв.м. на территории города-курорта Ессенутки | | | | 28306,00 |
| Муниципальное образование Предгорный район | | | | |
| 1 | :ЗУ1(1) | 1 | 368837,64 | 1396917,05 |
| | | 2 | 368838,06 | 1397061,74 |
| | | 3 | 368839,12 | 1397221,76 |
| | | 4 | 368839,54 | 1397374,42 |
| | | 5 | 368838,06 | 1397474,15 |
| | | 6 | 368836,79 | 1397585,06 |
| | | 7 | 368836,15 | 1397643,01 |
| | | 8 | 368829,27 | 1397730,65 |
| | | 9 | 368824,52 | 1397669,86 |
| | | 10 | 368826,66 | 1397642,59 |
| | | 11 | 368827,29 | 1397584,95 |
| | | 12 | 368828,56 | 1397474,03 |
| | | 13 | 368830,04 | 1397374,37 |
| | | 14 | 368829,62 | 1397221,80 |
| | | 15 | 368828,56 | 1397061,78 |
| | | 16 | 368828,14 | 1396917,32 |
| | | 17 | 368826,46 | 1396887,10 |
| | | 18 | 368822,21 | 1396850,36 |
| | | 19 | 368821,79 | 1396707,05 |
| | | 20 | 368820,09 | 1396612,90 |
| | | 21 | 368816,07 | 1396412,04 |
| | | 22 | 368812,90 | 1396266,88 |
| | | 23 | 368809,51 | 1396181,97 |
| | | 24 | 368809,35 | 1396160,47 |
| | | 25 | 368818,78 | 1396150,47 |

| | | | | |
|-----------------------------------|---------|----|-----------|------------|
| | | 26 | 368819,01 | 1396181,74 |
| | | 27 | 368822,39 | 1396266,59 |
| | | 28 | 368825,57 | 1396411,84 |
| | | 29 | 368829,59 | 1396612,72 |
| | | 30 | 368831,29 | 1396706,95 |
| | | 31 | 368831,71 | 1396849,80 |
| | | 32 | 368835,93 | 1396886,29 |
| | | 1 | 368837,64 | 1396917,05 |
| Площадь земельного участка, кв.м. | | | | 14681,64 |
| 2 | :ЗУ1(2) | 33 | 370052,85 | 1399759,03 |
| | | 34 | 370050,44 | 1399775,50 |
| | | 35 | 370047,44 | 1399783,97 |
| | | 36 | 370052,56 | 1399823,25 |
| | | 37 | 370082,58 | 1399821,37 |
| | | 38 | 370091,08 | 1399820,21 |
| | | 39 | 370067,16 | 1399831,06 |
| | | 40 | 370074,93 | 1399831,37 |
| | | 41 | 370074,67 | 1399831,39 |
| | | 42 | 370067,16 | 1399831,08 |
| | | 43 | 370052,83 | 1399826,86 |
| | | 44 | 370050,21 | 1399826,17 |
| | | 45 | 370046,12 | 1399780,69 |
| | | 46 | 370047,28 | 1399772,76 |
| | | 47 | 370046,53 | 1399751,38 |
| | | 48 | 370047,00 | 1399735,02 |
| | | 49 | 370047,13 | 1399734,98 |
| | | 50 | 370051,97 | 1399748,76 |
| | | 33 | 370052,85 | 1399759,03 |
| Площадь земельного участка, кв.м. | | | | 462,87 |
| 3 | :ЗУ1(3) | 51 | 368824,37 | 1395947,17 |
| | | 52 | 368820,55 | 1395968,70 |
| | | 53 | 368810,95 | 1395968,47 |
| | | 54 | 368814,15 | 1395950,40 |
| | | 55 | 368809,67 | 1395945,92 |
| | | 56 | 368816,30 | 1395939,12 |
| | | 57 | 368823,42 | 1395946,23 |
| | | 51 | 368824,37 | 1395947,17 |
| Площадь земельного участка, кв.м. | | | | 275,30 |
| 4 | :ЗУ1(4) | 58 | 370395,98 | 1399677,07 |
| | | 59 | 370398,12 | 1399680,99 |
| | | 60 | 370392,57 | 1399683,50 |
| | | 61 | 370390,34 | 1399684,52 |
| | | 62 | 370383,08 | 1399687,81 |
| | | 63 | 370382,46 | 1399687,87 |
| | | 64 | 370380,68 | 1399688,90 |
| | | 65 | 370327,27 | 1399713,11 |
| | | 66 | 370336,59 | 1399703,44 |
| | | 67 | 370379,50 | 1399678,60 |
| | | 58 | 370395,98 | 1399677,07 |
| Площадь земельного участка, кв.м. | | | | 508,95 |
| 5 | :ЗУ1(5) | 68 | 369255,61 | 1398927,96 |
| | | 69 | 369254,32 | 1398958,02 |

| | | | | |
|---|---------|-----------------------------------|-----------|------------|
| | | 70 | 369249,45 | 1398985,61 |
| | | 71 | 369236,36 | 1399030,14 |
| | | 72 | 369223,52 | 1399075,48 |
| | | 73 | 369219,09 | 1399092,12 |
| | | 74 | 369219,09 | 1399097,95 |
| | | 75 | 369217,88 | 1399119,40 |
| | | 76 | 369208,13 | 1399123,59 |
| | | 77 | 369209,59 | 1399097,69 |
| | | 78 | 369209,59 | 1399092,45 |
| | | 79 | 369214,24 | 1399076,93 |
| | | 80 | 369233,64 | 1399011,90 |
| | | 81 | 369239,67 | 1398990,79 |
| | | 82 | 369243,26 | 1398976,14 |
| | | 83 | 369246,90 | 1398952,21 |
| | | 84 | 369247,65 | 1398943,38 |
| | | 85 | 369248,11 | 1398926,17 |
| | | 86 | 369246,85 | 1398901,21 |
| | | 87 | 369241,04 | 1398855,71 |
| | | 88 | 369234,33 | 1398801,96 |
| | | 89 | 369233,29 | 1398791,48 |
| | | 90 | 369232,63 | 1398777,37 |
| | | 91 | 369233,74 | 1398760,72 |
| | | 92 | 369238,04 | 1398729,86 |
| | | 93 | 369238,41 | 1398728,00 |
| | | 94 | 369241,18 | 1398722,06 |
| | | 95 | 369240,19 | 1398734,52 |
| | | 96 | 369237,33 | 1398755,08 |
| | | 97 | 369235,70 | 1398776,83 |
| | | 98 | 369238,23 | 1398811,61 |
| | | 99 | 369241,64 | 1398811,28 |
| | | 100 | 369243,11 | 1398820,49 |
| | | 101 | 369246,64 | 1398832,67 |
| | | 102 | 369254,64 | 1398903,60 |
| | | 68 | 369255,61 | 1398927,96 |
| | | Площадь земельного участка, кв.м. | | 2790,27 |
| 6 | :ЗУ1(6) | 103 | 368840,19 | 1398050,93 |
| | | 104 | 368848,70 | 1398071,49 |
| | | 105 | 368852,22 | 1398078,04 |
| | | 106 | 368841,57 | 1398078,30 |
| | | 107 | 368840,10 | 1398075,57 |
| | | 108 | 368830,87 | 1398053,25 |
| | | 109 | 368828,36 | 1398027,55 |
| | | 110 | 368837,78 | 1398026,26 |
| | | 103 | 368840,19 | 1398050,93 |
| | | Площадь земельного участка, кв.м. | | 510,87 |
| 7 | :ЗУ1(7) | 111 | 369323,79 | 1398583,33 |
| | | 112 | 369314,53 | 1398593,65 |
| | | 113 | 369309,61 | 1398599,13 |
| | | 114 | 369304,04 | 1398604,52 |
| | | 115 | 369285,83 | 1398624,76 |
| | | 116 | 369280,04 | 1398631,58 |
| | | 117 | 369280,02 | 1398631,99 |
| | | 118 | 369275,56 | 1398631,39 |
| | | 119 | 369269,59 | 1398640,06 |

| | | | | |
|---|---------|-----------------------------------|-----------|------------|
| | | 120 | 369263,02 | 1398651,96 |
| | | 121 | 369258,54 | 1398661,21 |
| | | 122 | 369252,81 | 1398675,25 |
| | | 123 | 369258,37 | 1398679,94 |
| | | 124 | 369259,85 | 1398678,81 |
| | | 125 | 369259,64 | 1398679,27 |
| | | 126 | 369254,34 | 1398692,85 |
| | | 127 | 369251,36 | 1398701,87 |
| | | 128 | 369251,26 | 1398702,28 |
| | | 129 | 369242,40 | 1398707,80 |
| | | 130 | 369240,85 | 1398714,85 |
| | | 131 | 369242,71 | 1398706,32 |
| | | 132 | 369243,05 | 1398705,01 |
| | | 133 | 369245,37 | 1398696,14 |
| | | 134 | 369249,80 | 1398682,62 |
| | | 135 | 369253,42 | 1398672,90 |
| | | 136 | 369258,40 | 1398661,15 |
| | | 137 | 369262,96 | 1398651,89 |
| | | 138 | 369269,57 | 1398639,98 |
| | | 139 | 369276,26 | 1398629,18 |
| | | 140 | 369282,64 | 1398619,78 |
| | | 141 | 369295,05 | 1398604,38 |
| | | 142 | 369307,15 | 1398591,09 |
| | | 143 | 369317,30 | 1398581,36 |
| | | 144 | 369320,60 | 1398578,46 |
| | | 111 | 369323,79 | 1398583,33 |
| | | Площадь земельного участка, кв.м. | | 654,36 |
| 8 | :ЗУ1(8) | 145 | 369041,21 | 1398114,33 |
| | | 146 | 369113,44 | 1398128,03 |
| | | 147 | 369129,85 | 1398130,72 |
| | | 148 | 369130,20 | 1398130,78 |
| | | 149 | 369166,31 | 1398140,21 |
| | | 150 | 369168,61 | 1398145,63 |
| | | 151 | 369168,61 | 1398145,63 |
| | | 152 | 369043,79 | 1398123,40 |
| | | 153 | 369039,29 | 1398122,53 |
| | | 154 | 368950,97 | 1398105,58 |
| | | 155 | 369135,70 | 1398138,99 |
| | | 156 | 369136,77 | 1398133,08 |
| | | 157 | 368885,00 | 1398087,55 |
| | | 158 | 368883,93 | 1398093,45 |
| | | 159 | 368905,78 | 1398097,41 |
| | | 160 | 368917,02 | 1398099,06 |
| | | 161 | 368847,21 | 1398088,76 |
| | | 162 | 368844,77 | 1398084,23 |
| | | 163 | 368844,77 | 1398084,23 |
| | | 164 | 368868,30 | 1398083,65 |
| | | 165 | 368891,23 | 1398086,76 |
| | | 166 | 368910,85 | 1398090,22 |
| | | 167 | 368918,87 | 1398091,64 |
| | | 145 | 369041,21 | 1398114,33 |
| | | Площадь земельного участка, кв.м. | | 993,74 |
| 9 | :ЗУ1(9) | 168 | 369305,05 | 1398554,70 |
| | | 169 | 369317,29 | 1398573,40 |

| | | | | |
|---|----------|-----|-----------|------------|
| | | 170 | 369313,35 | 1398576,84 |
| | | 171 | 369310,13 | 1398579,94 |
| | | 172 | 369296,70 | 1398559,33 |
| | | 173 | 369302,48 | 1398556,11 |
| | | 168 | 369305,05 | 1398554,70 |
| Площадь земельного участка, кв.м. | | | | 223,64 |
| 10 | :ЗУ1(10) | 174 | 369300,70 | 1398362,54 |
| | | 175 | 369311,21 | 1398510,82 |
| | | 176 | 369306,92 | 1398531,76 |
| | | 177 | 369301,78 | 1398536,69 |
| | | 178 | 369300,18 | 1398517,33 |
| | | 179 | 369301,65 | 1398510,19 |
| | | 180 | 369291,25 | 1398363,62 |
| | | 181 | 369283,43 | 1398314,22 |
| | | 182 | 369281,76 | 1398294,03 |
| | | 183 | 369292,29 | 1398309,47 |
| | | 174 | 369300,70 | 1398362,54 |
| Площадь земельного участка, кв.м. | | | | 2180,19 |
| 11 | :ЗУ1(11) | 184 | 369298,67 | 1398544,45 |
| | | 185 | 369290,26 | 1398549,44 |
| | | 186 | 369290,26 | 1398549,44 |
| | | 187 | 369298,66 | 1398544,45 |
| | | 184 | 369298,67 | 1398544,45 |
| Площадь земельного участка, кв.м. | | | | 0,02 |
| Площадь земельного участка, кв.м. на территории муниципального образования Предгорный район | | | | 23282,00 |
| Муниципальное образование город-курорт Пятигорск | | | | |
| 1 | :ЗУ1(1) | 1 | 369217,88 | 1399119,40 |
| | | 2 | 369215,92 | 1399154,03 |
| | | 3 | 369214,72 | 1399243,52 |
| | | 4 | 369140,33 | 1399491,74 |
| | | 5 | 369119,48 | 1399573,97 |
| | | 6 | 369119,48 | 1399577,81 |
| | | 7 | 369121,11 | 1399581,35 |
| | | 8 | 369124,08 | 1399584,86 |
| | | 9 | 369220,42 | 1399613,47 |
| | | 10 | 369226,63 | 1399628,20 |
| | | 11 | 369199,73 | 1399695,21 |
| | | 12 | 369201,70 | 1399695,98 |
| | | 13 | 369203,20 | 1399696,56 |
| | | 14 | 369199,65 | 1399705,37 |
| | | 15 | 369194,10 | 1399703,22 |
| | | 16 | 369187,72 | 1399701,25 |
| | | 17 | 369190,45 | 1399692,24 |
| | | 18 | 369216,35 | 1399628,28 |
| | | 19 | 369213,41 | 1399621,30 |
| | | 20 | 369118,66 | 1399593,16 |
| | | 21 | 369113,03 | 1399586,51 |
| | | 22 | 369109,98 | 1399579,89 |
| | | 23 | 369109,98 | 1399572,79 |
| | | 24 | 369131,17 | 1399489,20 |

| | | | | |
|-----------------------------------|---------|----|-----------|------------|
| | | 25 | 369205,24 | 1399242,06 |
| | | 26 | 369206,42 | 1399153,69 |
| | | 27 | 369208,13 | 1399123,59 |
| | | 1 | 369217,88 | 1399119,40 |
| Площадь земельного участка, кв.м. | | | | 6450,26 |
| 2 | :3У1(2) | 28 | 369369,14 | 1399779,33 |
| | | 29 | 369384,31 | 1399788,90 |
| | | 30 | 369404,63 | 1399789,66 |
| | | 31 | 369408,66 | 1399790,42 |
| | | 32 | 369605,32 | 1399878,76 |
| | | 33 | 369604,58 | 1399880,29 |
| | | 34 | 369557,93 | 1399859,86 |
| | | 35 | 369552,75 | 1399858,93 |
| | | 36 | 369472,43 | 1399820,48 |
| | | 37 | 369464,39 | 1399817,15 |
| | | 38 | 369463,79 | 1399816,79 |
| | | 39 | 369460,69 | 1399815,63 |
| | | 40 | 369433,42 | 1399804,38 |
| | | 41 | 369424,13 | 1399801,40 |
| | | 42 | 369409,87 | 1399799,45 |
| | | 43 | 369382,97 | 1399794,73 |
| | | 44 | 369364,38 | 1399787,56 |
| | | 45 | 369311,07 | 1399759,51 |
| | | 46 | 369286,53 | 1399739,04 |
| | | 47 | 369253,29 | 1399726,12 |
| | | 48 | 369222,92 | 1399714,39 |
| | | 49 | 369223,65 | 1399712,56 |
| | | 50 | 369228,30 | 1399706,29 |
| | | 51 | 369256,68 | 1399717,28 |
| | | 52 | 369291,42 | 1399730,75 |
| | | 53 | 369316,38 | 1399751,57 |
| | | 28 | 369369,14 | 1399779,33 |
| Площадь земельного участка, кв.м. | | | | 2395,25 |
| 3 | :3У1(3) | 54 | 370047,00 | 1399735,02 |
| | | 55 | 370046,53 | 1399751,38 |
| | | 56 | 370047,28 | 1399772,76 |
| | | 57 | 370046,12 | 1399780,69 |
| | | 58 | 370050,21 | 1399826,17 |
| | | 59 | 370052,83 | 1399826,86 |
| | | 60 | 370050,48 | 1399829,61 |
| | | 61 | 370047,71 | 1399831,72 |
| | | 62 | 370044,20 | 1399832,57 |
| | | 63 | 370043,68 | 1399828,60 |
| | | 64 | 370047,52 | 1399828,50 |
| | | 65 | 370042,15 | 1399786,22 |
| | | 66 | 370038,47 | 1399788,67 |
| | | 67 | 370037,72 | 1399782,94 |
| | | 68 | 370037,97 | 1399782,23 |
| | | 69 | 370042,14 | 1399778,97 |
| | | 70 | 370044,03 | 1399775,56 |
| | | 71 | 370043,01 | 1399760,65 |
| | | 72 | 370043,29 | 1399758,75 |
| | | 73 | 370042,57 | 1399750,27 |
| | | 74 | 370041,52 | 1399740,21 |

| | | | | |
|---|---------|-----------------------------------|-----------|------------|
| | | 75 | 370016,91 | 1399748,50 |
| | | 76 | 370015,06 | 1399748,79 |
| | | 77 | 370002,46 | 1399753,17 |
| | | 78 | 369986,16 | 1399759,47 |
| | | 79 | 369970,49 | 1399765,58 |
| | | 80 | 369958,62 | 1399769,95 |
| | | 81 | 369944,62 | 1399775,56 |
| | | 82 | 369931,09 | 1399781,62 |
| | | 83 | 369929,38 | 1399782,47 |
| | | 84 | 369928,28 | 1399779,64 |
| | | 85 | 369954,14 | 1399768,72 |
| | | 86 | 369969,01 | 1399762,85 |
| | | 87 | 370021,34 | 1399743,50 |
| | | 54 | 370047,00 | 1399735,02 |
| | | Площадь земельного участка, кв.м. | | 759,81 |
| 4 | :ЗУ1(4) | 88 | 369748,41 | 1399888,99 |
| | | 89 | 369749,93 | 1399891,85 |
| | | 90 | 369766,93 | 1399933,32 |
| | | 91 | 369768,74 | 1399935,94 |
| | | 92 | 369778,59 | 1399941,51 |
| | | 93 | 369775,63 | 1399942,55 |
| | | 94 | 369771,14 | 1399944,21 |
| | | 95 | 369766,37 | 1399940,21 |
| | | 96 | 369763,43 | 1399934,54 |
| | | 97 | 369754,92 | 1399915,13 |
| | | 98 | 369748,40 | 1399899,23 |
| | | 99 | 369745,88 | 1399894,12 |
| | | 100 | 369743,77 | 1399894,21 |
| | | 101 | 369738,03 | 1399894,14 |
| | | 102 | 369727,27 | 1399900,09 |
| | | 103 | 369699,75 | 1399912,96 |
| | | 104 | 369686,10 | 1399917,53 |
| | | 105 | 369671,27 | 1399921,65 |
| | | 106 | 369659,57 | 1399920,32 |
| | | 107 | 369653,50 | 1399919,63 |
| | | 108 | 369651,51 | 1399918,98 |
| | | 109 | 369655,42 | 1399910,34 |
| | | 110 | 369666,95 | 1399911,60 |
| | | 111 | 369670,50 | 1399912,00 |
| | | 112 | 369677,53 | 1399910,05 |
| | | 113 | 369691,74 | 1399914,40 |
| | | 88 | 369748,41 | 1399888,99 |
| | | Площадь земельного участка, кв.м. | | 670,29 |
| 5 | :ЗУ1(5) | 114 | 369646,74 | 1399897,20 |
| | | 115 | 369643,14 | 1399905,05 |
| | | 116 | 369641,78 | 1399907,67 |
| | | 117 | 369640,83 | 1399907,32 |
| | | 118 | 369638,04 | 1399913,38 |
| | | 119 | 369634,30 | 1399911,68 |
| | | 120 | 369633,74 | 1399910,39 |
| | | 121 | 369640,96 | 1399894,63 |
| | | 114 | 369646,74 | 1399897,20 |
| | | Площадь земельного участка, кв.м. | | 107,15 |

| | |
|---|----------|
| Площадь земельного участка, кв.м. на территории города-курорта Пятигорск | 10383,00 |
|---|----------|

Таблица 4

| Номера характерных точек, перечень координат характерных точек образуемых частей земельных участков на которых линейный объект может располагаться на условиях <u>частного сервитута</u> | | |
|---|---------------|------------|
| Обозначение части 26:30:000000:3220:чзу1 | | |
| Обозначение характерных точек границ | Координаты, м | |
| | X | Y |
| 1 | 368167,65 | 1389160,12 |
| 2 | 368215,06 | 1389223,31 |
| 3 | 368227,67 | 1389242,41 |
| 4 | 368219,80 | 1389247,73 |
| 5 | 368207,29 | 1389228,78 |
| 6 | 368160,23 | 1389166,06 |
| 7 | 368151,77 | 1389156,15 |
| 8 | 368160,16 | 1389150,98 |
| Площадь части, кв.м. | | 1084 |
| Обозначение части 26:30:120117:2/чзу1 | | |
| 1 | 368160,16 | 1389150,98 |
| 2 | 368151,77 | 1389156,15 |
| 3 | 368151,11 | 1389155,37 |
| 4 | 368159,32 | 1389149,96 |
| Площадь части, кв.м. | | 11 |
| Обозначение части 26:30:120102:24/чзу1 | | |
| 1 | 368233,89 | 1389251,83 |
| 2 | 368249,18 | 1389274,98 |
| 3 | 368241,42 | 1389280,47 |
| 4 | 368226,23 | 1389257,47 |
| Площадь части, кв.м. | | 263 |
| Обозначение части 26:30:120102:1172/чзу1 | | |
| 1 | 368281,76 | 1389348,94 |
| 2 | 368323,03 | 1389413,52 |
| 3 | 368313,93 | 1389419,51 |
| 8 | 368308,90 | 1389412,04 |
| 9 | 368261,75 | 1389443,06 |
| 4 | 368261,56 | 1389443,19 |
| 5 | 368261,68 | 1389442,58 |
| 6 | 368309,98 | 1389410,74 |
| 7 | 368273,33 | 1389353,40 |
| 8 | 368257,99 | 1389317,40 |
| 1 | 368265,77 | 1389323,89 |
| 9 | 368279,44 | 1389343,49 |
| Площадь части, кв.м. | | 1019 |

| Обозначение части 26:30:120102:1212/чзу1 | | |
|---|-----------|------------|
| 1 | 368313,93 | 1389419,51 |
| 2 | 368270,22 | 1389448,33 |
| 3 | 368269,10 | 1389453,94 |
| 4 | 368301,67 | 1389507,80 |
| 5 | 368295,88 | 1389516,17 |
| 6 | 368294,71 | 1389514,65 |
| 7 | 368259,06 | 1389455,70 |
| 8 | 368261,56 | 1389443,19 |
| 28 | 368261,75 | 1389443,06 |
| 29 | 368308,90 | 1389412,04 |
| Площадь части, кв.м. | | 1216 |
| Обозначение части 26:30:120102:16/чзу1 | | |
| 1 | 368302,56 | 1389509,28 |
| 2 | 368338,39 | 1389555,71 |
| 3 | 368331,16 | 1389561,89 |
| 4 | 368295,88 | 1389516,17 |
| 5 | 368301,67 | 1389507,80 |
| Площадь части, кв.м. | | 561 |
| Обозначение части 26:30:100107:15/чзу1 | | |
| 1 | 368437,37 | 1389736,60 |
| 2 | 368444,33 | 1389745,94 |
| 3 | 368442,35 | 1389747,70 |
| 4 | 368436,88 | 1389740,04 |
| Площадь части, кв.м. | | 27 |
| Обозначение части 26:30:070201:37/чзу1 | | |
| 1 | 368559,76 | 1389931,28 |
| 1 | 368564,17 | 1389947,88 |
| 2 | 368555,63 | 1389926,10 |
| Площадь части, кв.м. | | 23 |
| Обозначение части 26:30:000000:3069/чзу1 | | |
| 1 | 368788,17 | 1390525,20 |
| 2 | 368786,05 | 1390564,25 |
| 3 | 368777,60 | 1390592,17 |
| 4 | 368776,01 | 1390574,10 |
| 5 | 368779,65 | 1390506,75 |
| Площадь части, кв.м. | | 605 |
| Обозначение части 26:30:070250:61/чзу1 | | |
| 1 | 368790,76 | 1391447,80 |
| 2 | 368789,33 | 1391489,77 |
| 3 | 368788,70 | 1391601,68 |
| 4 | 368792,07 | 1391621,48 |
| 5 | 368782,43 | 1391621,45 |
| 6 | 368779,19 | 1391602,46 |
| 7 | 368779,83 | 1391489,62 |
| 8 | 368781,30 | 1391448,77 |

| | | |
|---|-----------|------------|
| Площадь части, кв.м. | | 1646 |
| Обозначение части 26:30:070250:64/чзу1 | | |
| 1 | 368794,07 | 1391633,23 |
| 2 | 368794,43 | 1391693,58 |
| 3 | 368794,05 | 1391689,68 |
| 4 | 368782,43 | 1391621,45 |
| 5 | 368792,07 | 1391621,48 |
| Площадь части, кв.м. | | 396 |
| Обозначение части 26:30:070103:1964/чзу1 | | |
| 1 | 368807,62 | 1392091,86 |
| 2 | 368807,60 | 1392103,87 |
| 1 | 368799,09 | 1392103,84 |
| 2 | 368799,09 | 1392091,86 |
| Площадь части, кв.м. | | 102 |
| Обозначение части 26:30:070103:1264/чзу1 | | |
| 1 | 368808,59 | 1392172,22 |
| 2 | 368808,59 | 1392225,41 |
| 3 | 368809,44 | 1392284,21 |
| 4 | 368810,07 | 1392330,55 |
| 98 | 368803,31 | 1392330,65 |
| 99 | 368802,29 | 1392298,08 |
| 100 | 368799,96 | 1392223,89 |
| 5 | 368800,20 | 1392223,99 |
| 6 | 368800,94 | 1392224,29 |
| 7 | 368801,93 | 1392223,86 |
| 8 | 368801,93 | 1392223,86 |
| 102 | 368801,93 | 1392223,86 |
| 103 | 368802,35 | 1392222,90 |
| 104 | 368801,93 | 1392221,90 |
| 105 | 368800,94 | 1392221,50 |
| 9 | 368800,58 | 1392221,65 |
| 10 | 368799,96 | 1392221,92 |
| 11 | 368799,09 | 1392191,63 |
| 12 | 368799,09 | 1392116,41 |
| 13 | 368808,59 | 1392116,69 |
| 14 | 368808,59 | 1392129,46 |
| 85 | 368807,31 | 1392129,44 |
| 86 | 368807,95 | 1392150,78 |
| 87 | 368808,55 | 1392170,85 |
| 1 | 368808,59 | 1392172,22 |
| 117 | 368800,83 | 1392128,63 |
| 15 | 368801,79 | 1392129,07 |
| 16 | 368801,81 | 1392129,08 |
| 118 | 368801,81 | 1392129,08 |
| 110 | 368802,23 | 1392130,07 |
| 111 | 368801,81 | 1392131,05 |
| 17 | 368801,60 | 1392131,14 |
| 18 | 368800,84 | 1392131,46 |
| 19 | 368799,84 | 1392131,04 |
| 20 | 368799,42 | 1392130,06 |
| 21 | 368799,85 | 1392129,08 |

| | | |
|--|-----------|------------|
| 22 | 368800,83 | 1392128,67 |
| 23 | 368800,83 | 1392128,63 |
| 24 | 368800,83 | 1392128,64 |
| 117 | 368800,83 | 1392128,63 |
| Площадь части, кв.м. | | 1788 |
| Обозначение части 26:30:070103:741/чзУ1 | | |
| 1 | 368810,22 | 1392341,47 |
| 2 | 368808,80 | 1392384,91 |
| 3 | 368809,01 | 1392570,68 |
| 4 | 368808,68 | 1392740,45 |
| 56 | 368802,08 | 1392322,68 |
| 57 | 368802,42 | 1392321,52 |
| 58 | 368803,31 | 1392330,65 |
| 5 | 368810,07 | 1392330,56 |
| Площадь части, кв.м. | | 1456 |
| Обозначение части 26:30:070401:64/чзУ1 | | |
| 1 | 368807,25 | 1393208,24 |
| 2 | 368807,11 | 1393238,04 |
| 3 | 368806,05 | 1393372,28 |
| 4 | 368806,05 | 1393558,74 |
| 5 | 368805,63 | 1393750,93 |
| 6 | 368806,05 | 1393939,96 |
| 7 | 368805,63 | 1394047,27 |
| 8 | 368805,84 | 1394166,65 |
| 9 | 368805,20 | 1394365,00 |
| 10 | 368804,78 | 1394534,97 |
| 11 | 368803,72 | 1394715,08 |
| 12 | 368803,76 | 1394724,63 |
| 13 | 368794,26 | 1394724,81 |
| 14 | 368794,22 | 1394715,07 |
| 15 | 368795,28 | 1394534,93 |
| 16 | 368795,70 | 1394364,96 |
| 17 | 368796,31 | 1394176,36 |
| 18 | 368796,70 | 1394177,33 |
| 19 | 368797,68 | 1394177,74 |
| 20 | 368798,67 | 1394177,33 |
| 21 | 368799,08 | 1394176,34 |
| 22 | 368798,67 | 1394175,37 |
| 23 | 368797,68 | 1394174,96 |
| 24 | 368796,71 | 1394175,34 |
| 25 | 368796,31 | 1394176,30 |
| 26 | 368796,34 | 1394166,64 |
| 27 | 368796,13 | 1394047,26 |
| 28 | 368796,37 | 1393986,26 |
| 29 | 368796,53 | 1393986,65 |
| 30 | 368797,51 | 1393987,07 |
| 31 | 368798,51 | 1393986,65 |
| 32 | 368798,93 | 1393985,68 |
| 33 | 368798,51 | 1393984,71 |
| 34 | 368797,51 | 1393984,28 |
| 35 | 368796,54 | 1393984,70 |
| 36 | 368796,37 | 1393985,09 |
| 37 | 368796,55 | 1393939,95 |
| 38 | 368796,44 | 1393890,22 |
| 39 | 368796,53 | 1393890,42 |

| | | |
|----|-----------|------------|
| 40 | 368797,52 | 1393890,84 |
| 41 | 368798,52 | 1393890,42 |
| 42 | 368798,90 | 1393889,43 |
| 43 | 368798,49 | 1393888,45 |
| 44 | 368797,51 | 1393888,03 |
| 45 | 368796,53 | 1393888,45 |
| 46 | 368796,44 | 1393888,66 |
| 47 | 368796,23 | 1393794,86 |
| 48 | 368796,45 | 1393795,39 |
| 49 | 368797,44 | 1393795,80 |
| 50 | 368798,41 | 1393795,38 |
| 51 | 368798,84 | 1393794,40 |
| 52 | 368798,41 | 1393793,41 |
| 53 | 368797,44 | 1393793,00 |
| 54 | 368796,45 | 1393793,43 |
| 55 | 368796,22 | 1393793,96 |
| 56 | 368796,13 | 1393750,93 |
| 57 | 368796,24 | 1393700,70 |
| 58 | 368796,40 | 1393701,06 |
| 59 | 368797,38 | 1393701,47 |
| 60 | 368798,37 | 1393701,06 |
| 61 | 368798,77 | 1393700,08 |
| 62 | 368798,35 | 1393699,08 |
| 63 | 368797,38 | 1393698,66 |
| 64 | 368796,38 | 1393699,07 |
| 65 | 368796,24 | 1393699,41 |
| 66 | 368796,45 | 1393604,65 |
| 67 | 368797,36 | 1393605,03 |
| 68 | 368798,35 | 1393604,61 |
| 69 | 368798,76 | 1393603,62 |
| 70 | 368798,34 | 1393602,65 |
| 71 | 368797,36 | 1393602,24 |
| 72 | 368796,45 | 1393602,61 |
| 73 | 368796,55 | 1393558,73 |
| 74 | 368796,55 | 1393509,45 |
| 75 | 368797,39 | 1393509,79 |
| 76 | 368798,36 | 1393509,38 |
| 77 | 368798,78 | 1393508,39 |
| 78 | 368798,36 | 1393507,41 |
| 79 | 368797,38 | 1393507,00 |
| 80 | 368796,55 | 1393507,35 |
| 81 | 368796,55 | 1393415,42 |
| 82 | 368797,35 | 1393415,76 |
| 83 | 368798,33 | 1393415,34 |
| 84 | 368798,74 | 1393414,36 |
| 85 | 368798,32 | 1393413,37 |
| 86 | 368797,34 | 1393412,96 |
| 87 | 368796,55 | 1393413,31 |
| 88 | 368796,55 | 1393372,24 |
| 89 | 368796,96 | 1393320,69 |
| 90 | 368797,26 | 1393320,82 |
| 91 | 368798,25 | 1393320,41 |
| 92 | 368798,68 | 1393319,42 |
| 93 | 368798,25 | 1393318,44 |
| 94 | 368797,27 | 1393318,01 |

| | | |
|-----|-----------|------------|
| 95 | 368796,98 | 1393318,13 |
| 96 | 368797,61 | 1393237,95 |
| 97 | 368797,67 | 1393225,89 |
| 98 | 368798,16 | 1393225,70 |
| 99 | 368798,61 | 1393224,72 |
| 100 | 368798,20 | 1393223,72 |
| 101 | 368797,68 | 1393223,49 |
| 102 | 368797,75 | 1393208,67 |
| 103 | 368797,83 | 1394571,09 |
| 104 | 368798,82 | 1394571,50 |
| 105 | 368799,22 | 1394572,51 |
| 106 | 368798,81 | 1394573,49 |
| 107 | 368797,83 | 1394573,91 |
| 108 | 368796,84 | 1394573,48 |
| 109 | 368796,42 | 1394572,50 |
| 110 | 368796,85 | 1394571,52 |
| 111 | 368797,86 | 1394668,53 |
| 112 | 368798,85 | 1394668,96 |
| 113 | 368799,27 | 1394669,93 |
| 114 | 368798,85 | 1394670,91 |
| 115 | 368797,88 | 1394671,34 |
| 116 | 368796,88 | 1394670,91 |
| 117 | 368796,47 | 1394669,93 |
| 118 | 368796,89 | 1394668,95 |
| 119 | 368797,75 | 1394365,01 |
| 120 | 368798,73 | 1394365,43 |
| 121 | 368799,14 | 1394366,43 |
| 122 | 368798,73 | 1394367,41 |
| 123 | 368797,74 | 1394367,81 |
| 124 | 368796,76 | 1394367,39 |
| 125 | 368796,34 | 1394366,42 |
| 126 | 368796,76 | 1394365,44 |
| 127 | 368797,69 | 1394270,98 |
| 128 | 368798,67 | 1394271,40 |
| 129 | 368799,10 | 1394272,38 |
| 130 | 368798,68 | 1394273,37 |
| 131 | 368797,69 | 1394273,77 |
| 132 | 368796,71 | 1394273,37 |
| 133 | 368796,30 | 1394272,39 |
| 134 | 368796,71 | 1394271,41 |
| 135 | 368797,78 | 1394473,66 |
| 136 | 368798,76 | 1394474,09 |
| 137 | 368799,19 | 1394475,06 |
| 138 | 368798,77 | 1394476,05 |
| 139 | 368797,79 | 1394476,44 |
| 140 | 368796,81 | 1394476,05 |
| 141 | 368796,39 | 1394475,07 |
| 142 | 368796,79 | 1394474,08 |
| 143 | 368797,63 | 1394080,72 |
| 144 | 368798,62 | 1394081,13 |
| 145 | 368799,04 | 1394082,10 |
| 146 | 368798,61 | 1394083,09 |
| 147 | 368797,64 | 1394083,50 |
| 148 | 368796,66 | 1394083,10 |
| 149 | 368796,24 | 1394082,11 |

| | | |
|--|-----------|------------|
| 150 | 368796,65 | 1394081,14 |
| Площадь части, кв.м. | | 14325 |
| Обозначение части 26:30:070402:54/чзу1 | | |
| 1 | 368804,57 | 1394930,16 |
| 2 | 368803,30 | 1395011,24 |
| 3 | 368803,09 | 1395208,70 |
| 4 | 368803,01 | 1395221,40 |
| 5 | 368793,51 | 1395221,59 |
| 6 | 368793,59 | 1395208,67 |
| 7 | 368793,80 | 1395011,16 |
| 8 | 368795,07 | 1394930,10 |
| 9 | 368794,26 | 1394724,82 |
| 10 | 368803,76 | 1394724,63 |
| 11 | 368798,04 | 1395036,59 |
| 12 | 368799,02 | 1395036,99 |
| 13 | 368799,45 | 1395037,97 |
| 14 | 368799,04 | 1395038,96 |
| 15 | 368798,04 | 1395039,38 |
| 16 | 368797,07 | 1395038,96 |
| 17 | 368796,65 | 1395037,97 |
| 18 | 368797,07 | 1395036,98 |
| 19 | 368797,95 | 1394764,09 |
| 20 | 368798,94 | 1394764,49 |
| 21 | 368799,36 | 1394765,47 |
| 22 | 368798,95 | 1394766,45 |
| 23 | 368797,97 | 1394766,88 |
| 24 | 368796,98 | 1394766,46 |
| 25 | 368796,57 | 1394765,47 |
| 26 | 368796,97 | 1394764,48 |
| 27 | 368798,04 | 1394940,43 |
| 28 | 368799,03 | 1394940,85 |
| 29 | 368799,44 | 1394941,84 |
| 30 | 368799,01 | 1394942,81 |
| 31 | 368798,03 | 1394943,23 |
| 32 | 368797,05 | 1394942,81 |
| 33 | 368796,63 | 1394941,83 |
| 34 | 368797,06 | 1394940,87 |
| 35 | 368798,00 | 1394854,61 |
| 36 | 368798,99 | 1394855,04 |
| 37 | 368799,42 | 1394856,01 |
| 38 | 368799,00 | 1394856,98 |
| 39 | 368798,01 | 1394857,41 |
| 40 | 368797,04 | 1394856,98 |
| 41 | 368796,62 | 1394856,00 |
| 42 | 368797,02 | 1394855,02 |
| 43 | 368798,12 | 1395131,61 |
| 44 | 368799,10 | 1395132,03 |
| 45 | 368799,52 | 1395133,01 |
| 46 | 368799,11 | 1395133,98 |
| 47 | 368798,12 | 1395134,42 |
| 48 | 368797,14 | 1395133,99 |
| 49 | 368796,73 | 1395133,01 |
| 50 | 368797,14 | 1395132,04 |
| Площадь части, кв.м. | | 4692 |
| Обозначение части 26:30:070402:160/чзу1 | | |

| | | |
|--|-----------|------------|
| 1 | 368803,01 | 1395221,40 |
| 2 | 368802,24 | 1395347,96 |
| 3 | 368803,45 | 1395512,97 |
| 4 | 368793,95 | 1395513,15 |
| 5 | 368792,74 | 1395347,96 |
| 6 | 368793,51 | 1395221,59 |
| 7 | 368801,86 | 1395221,42 |
| 8 | 368798,20 | 1395323,27 |
| 9 | 368799,19 | 1395323,69 |
| 10 | 368799,61 | 1395324,68 |
| 11 | 368799,19 | 1395325,68 |
| 12 | 368798,21 | 1395326,08 |
| 13 | 368797,23 | 1395325,67 |
| 14 | 368796,80 | 1395324,69 |
| 15 | 368797,23 | 1395323,70 |
| 16 | 368798,23 | 1395420,12 |
| 17 | 368799,22 | 1395420,54 |
| 18 | 368799,63 | 1395421,52 |
| 19 | 368799,22 | 1395422,51 |
| 20 | 368798,23 | 1395422,93 |
| 21 | 368797,26 | 1395422,51 |
| 22 | 368796,83 | 1395421,51 |
| 23 | 368797,24 | 1395420,53 |
| 24 | 368798,15 | 1395225,36 |
| 25 | 368799,14 | 1395225,75 |
| 26 | 368799,56 | 1395226,73 |
| 27 | 368799,14 | 1395227,73 |
| 28 | 368798,14 | 1395228,14 |
| 29 | 368797,16 | 1395227,73 |
| 30 | 368796,75 | 1395226,74 |
| 31 | 368797,16 | 1395225,77 |
| Площадь части, кв.м. | | 2753 |
| Обозначение части 26:30:070402:159/чзУ1 | | |
| 1 | 368803,72 | 1395549,86 |
| 2 | 368804,67 | 1395705,18 |
| 3 | 368795,17 | 1395705,16 |
| 4 | 368794,22 | 1395549,92 |
| 5 | 368793,95 | 1395513,15 |
| 6 | 368803,45 | 1395512,97 |
| 7 | 368798,29 | 1395613,69 |
| 8 | 368799,26 | 1395614,12 |
| 9 | 368799,67 | 1395615,09 |
| 10 | 368799,26 | 1395616,08 |
| 11 | 368798,28 | 1395616,50 |
| 12 | 368797,30 | 1395616,07 |
| 13 | 368796,87 | 1395615,09 |
| 14 | 368797,29 | 1395614,12 |
| 15 | 368798,27 | 1395517,36 |
| 16 | 368799,24 | 1395517,78 |
| 17 | 368799,66 | 1395518,75 |
| 18 | 368799,25 | 1395519,73 |
| 19 | 368798,27 | 1395520,15 |
| 20 | 368797,28 | 1395519,74 |
| 21 | 368796,86 | 1395518,76 |
| 22 | 368797,27 | 1395517,77 |

| | | |
|--|-----------|------------|
| Площадь части, кв.м. | | 1814 |
| Обозначение части 26:30:070402:145/чзу1 | | |
| 1 | 368804,67 | 1395705,18 |
| 2 | 368805,47 | 1395834,20 |
| 3 | 368795,96 | 1395834,04 |
| 4 | 368795,17 | 1395705,16 |
| 5 | 368798,38 | 1395710,12 |
| 6 | 368799,38 | 1395710,55 |
| 7 | 368799,79 | 1395711,54 |
| 8 | 368799,39 | 1395712,51 |
| 9 | 368798,39 | 1395712,92 |
| 10 | 368797,41 | 1395712,50 |
| 11 | 368796,99 | 1395711,52 |
| 12 | 368797,41 | 1395710,55 |
| 7 | 368798,43 | 1395807,47 |
| 8 | 368799,41 | 1395807,88 |
| 9 | 368799,84 | 1395808,87 |
| 10 | 368799,42 | 1395809,84 |
| 11 | 368798,42 | 1395810,26 |
| 12 | 368797,45 | 1395809,83 |
| 13 | 368797,03 | 1395808,85 |
| 14 | 368797,45 | 1395807,89 |
| Площадь части, кв.м. | | 1214 |
| Обозначение части 26:30:070402:140/чзу1 | | |
| 1 | 368805,63 | 1395860,95 |
| 2 | 368797,58 | 1395918,29 |
| 3 | 368797,88 | 1395920,75 |
| 4 | 368800,04 | 1395922,91 |
| 5 | 368793,60 | 1395929,90 |
| 6 | 368791,19 | 1395927,49 |
| 7 | 368788,85 | 1395925,16 |
| 8 | 368788,00 | 1395918,21 |
| 9 | 368796,13 | 1395860,32 |
| 10 | 368795,96 | 1395834,04 |
| 11 | 368805,47 | 1395834,20 |
| 12 | 368798,49 | 1395898,41 |
| 13 | 368799,48 | 1395898,84 |
| 14 | 368799,90 | 1395899,81 |
| 15 | 368799,48 | 1395900,78 |
| 16 | 368798,50 | 1395901,22 |
| 17 | 368797,52 | 1395900,78 |
| 18 | 368797,10 | 1395899,79 |
| 19 | 368797,50 | 1395898,82 |
| Площадь части, кв.м. | | 891 |
| Обозначение части 26:29:080317:45/чзу1 | | |
| 1 | 368820,55 | 1395968,70 |
| 2 | 368820,32 | 1395970,00 |
| 3 | 368819,16 | 1395985,97 |
| 4 | 368818,59 | 1396124,45 |
| 5 | 368818,78 | 1396150,47 |
| 6 | 368809,35 | 1396160,47 |
| 7 | 368809,09 | 1396124,47 |
| 8 | 368809,67 | 1395985,61 |
| 9 | 368810,88 | 1395968,82 |
| 10 | 368810,95 | 1395968,47 |

| | | |
|--|-----------|------------|
| Площадь части, кв.м. | | 1776 |
| Обозначение части 26:29:080318:22/чзу1 | | |
| 1 | 368829,27 | 1397730,65 |
| 2 | 368827,27 | 1397756,15 |
| 3 | 368828,94 | 1397809,41 |
| 4 | 368823,05 | 1397809,99 |
| 5 | 368819,46 | 1397810,35 |
| 6 | 368817,76 | 1397755,92 |
| 7 | 368824,52 | 1397669,86 |
| Площадь части, кв.м. | | 1043 |
| Обозначение части 26:29:080318:23/чзу1 | | |
| 1 | 368828,95 | 1397810,04 |
| 2 | 368832,80 | 1397903,71 |
| 3 | 368823,35 | 1397905,01 |
| 4 | 368819,46 | 1397810,38 |
| 5 | 368819,46 | 1397810,35 |
| 6 | 368828,94 | 1397809,41 |
| Площадь части, кв.м. | | 898 |
| Обозначение части 26:29:080318:24/чзу1 | | |
| 1 | 368832,80 | 1397903,71 |
| 2 | 368835,52 | 1397969,84 |
| 3 | 368837,10 | 1398019,34 |
| 4 | 368837,78 | 1398026,26 |
| 5 | 368828,36 | 1398027,55 |
| 6 | 368827,61 | 1398019,95 |
| 7 | 368826,02 | 1397970,19 |
| 8 | 368823,35 | 1397905,01 |
| Площадь части, кв.м. | | 1165 |
| 26:29:000000:11943/чзу1(1) | | |
| 1 | 368853,31 | 1398080,06 |
| 2 | 368891,23 | 1398086,76 |
| 3 | 368868,30 | 1398083,65 |
| 4 | 368844,77 | 1398084,23 |
| 5 | 368841,57 | 1398078,30 |
| 6 | 368852,22 | 1398078,04 |
| Площадь части, кв.м. | | 107 |
| Обозначение части 26:29:000000:12564/чзу1 | | |
| 1 | 369136,77 | 1398133,08 |
| 2 | 369135,70 | 1398138,99 |
| 3 | 368950,97 | 1398105,58 |
| 4 | 368917,02 | 1398099,06 |
| 5 | 368905,78 | 1398097,41 |
| 6 | 368883,93 | 1398093,45 |
| 7 | 368885,00 | 1398087,55 |
| Площадь части, кв.м. | | 1527 |
| Обозначение части 26:29:080319:47/чзу1 | | |
| 1 | 369180,57 | 1398173,87 |
| 2 | 369178,49 | 1398192,90 |
| 3 | 369178,49 | 1398192,90 |
| 4 | 369161,87 | 1398285,18 |
| 5 | 369166,78 | 1398288,81 |
| 6 | 369167,89 | 1398289,55 |
| 7 | 369167,76 | 1398290,79 |

| | | |
|--|-----------|------------|
| 8 | 369155,58 | 1398291,20 |
| 9 | 369154,56 | 1398282,22 |
| 10 | 369173,31 | 1398178,76 |
| 11 | 369159,44 | 1398148,07 |
| 12 | 369128,11 | 1398138,67 |
| 13 | 369112,32 | 1398136,71 |
| 14 | 369043,81 | 1398123,40 |
| 15 | 369043,79 | 1398123,40 |
| 16 | 369168,61 | 1398145,63 |
| 17 | 369180,57 | 1398173,87 |
| Площадь части, кв.м. | | 1321 |
| Обозначение части 26:29:080319:48/чзу1(1) | | |
| 1 | 369281,65 | 1398293,87 |
| 2 | 369281,76 | 1398294,03 |
| 3 | 369283,43 | 1398314,22 |
| 4 | 369283,24 | 1398313,06 |
| 5 | 369276,72 | 1398303,49 |
| 6 | 369245,88 | 1398304,23 |
| 7 | 369173,47 | 1398304,65 |
| 8 | 369155,77 | 1398292,91 |
| 9 | 369155,58 | 1398291,20 |
| 10 | 369167,76 | 1398290,79 |
| 11 | 369169,60 | 1398290,68 |
| 12 | 369176,31 | 1398295,13 |
| 13 | 369219,84 | 1398295,60 |
| Площадь части, кв.м. | | 1169,19 |
| Обозначение части 26:29:080319:48/чзу1(2) | | |
| 14 | 369300,18 | 1398517,33 |
| 15 | 369301,78 | 1398536,69 |
| 16 | 369300,06 | 1398538,33 |
| 17 | 369297,94 | 1398542,86 |
| 18 | 369298,66 | 1398544,45 |
| 19 | 369290,26 | 1398549,44 |
| 20 | 369288,67 | 1398547,02 |
| 21 | 369288,12 | 1398541,45 |
| 22 | 369288,54 | 1398540,55 |
| 23 | 369292,21 | 1398532,70 |
| 24 | 369298,21 | 1398526,95 |
| Площадь части, кв.м. | | 197,14 |
| Обозначение части 26:29:080217:2/чзу1 | | |
| 1 | 369299,41 | 1398546,08 |
| 2 | 369305,05 | 1398554,70 |
| 3 | 369302,48 | 1398556,11 |
| 4 | 369296,70 | 1398559,33 |
| 5 | 369290,63 | 1398550,02 |
| 6 | 369290,26 | 1398549,44 |
| 7 | 369298,67 | 1398544,45 |
| Площадь части, кв.м. | | 114 |
| Обозначение части 26:29:080275:66/чзу1 | | |
| 1 | 369280,02 | 1398631,99 |
| 2 | 369279,91 | 1398634,76 |
| 3 | 369259,85 | 1398678,81 |
| 4 | 369258,37 | 1398679,94 |
| 5 | 369252,81 | 1398675,25 |

| | | |
|---|-----------|------------|
| 6 | 369258,54 | 1398661,21 |
| 7 | 369263,02 | 1398651,96 |
| 8 | 369269,59 | 1398640,06 |
| 9 | 369275,56 | 1398631,39 |
| Площадь части, кв.м. | | 390 |
| Обозначение части 26:29:000000:6506/чзу1 | | |
| 1 | 369251,26 | 1398702,28 |
| 2 | 369247,36 | 1398717,97 |
| 3 | 369241,18 | 1398722,06 |
| 4 | 369238,41 | 1398728,00 |
| 5 | 369240,85 | 1398714,85 |
| 6 | 369242,40 | 1398707,80 |
| Площадь части, кв.м. | | 118 |
| Обозначение части 26:29:080275:11/чзу1 | | |
| 3 | 369320,60 | 1398578,46 |
| 4 | 369317,30 | 1398581,36 |
| 5 | 369307,15 | 1398591,09 |
| 6 | 369295,05 | 1398604,38 |
| 7 | 369282,64 | 1398619,78 |
| 8 | 369276,26 | 1398629,18 |
| 9 | 369269,57 | 1398639,98 |
| 10 | 369262,96 | 1398651,89 |
| 11 | 369258,40 | 1398661,15 |
| 12 | 369253,42 | 1398672,90 |
| 13 | 369249,80 | 1398682,62 |
| 14 | 369245,37 | 1398696,14 |
| 1 | 369243,05 | 1398705,01 |
| 2 | 369240,37 | 1398706,78 |
| 15 | 369242,34 | 1398698,88 |
| 16 | 369245,31 | 1398689,86 |
| 17 | 369250,92 | 1398675,50 |
| 18 | 369264,58 | 1398647,21 |
| 19 | 369273,69 | 1398629,02 |
| 20 | 369281,19 | 1398619,42 |
| 21 | 369294,19 | 1398604,49 |
| 22 | 369303,25 | 1398594,75 |
| 23 | 369310,75 | 1398587,22 |
| 24 | 369313,24 | 1398584,72 |
| 25 | 369310,13 | 1398579,94 |
| 26 | 369313,35 | 1398576,84 |
| 27 | 369317,29 | 1398573,40 |
| Площадь части, кв.м. | | 223 |
| Обозначение части 26:29:080204:4/чзу1 | | |
| 1 | 369243,05 | 1398705,01 |
| 2 | 369242,71 | 1398706,32 |
| 3 | 369240,85 | 1398714,85 |
| 4 | 369238,41 | 1398728,00 |
| 5 | 369238,04 | 1398729,86 |
| 6 | 369234,48 | 1398732,21 |
| 7 | 369235,07 | 1398728,02 |
| 8 | 369240,37 | 1398706,78 |
| Площадь части, кв.м. | | 69 |
| Обозначение части 26:29:080288:44/чзу1 | | |
| 1 | 369241,04 | 1398855,71 |
| 2 | 369246,85 | 1398901,21 |

| | | |
|--|-----------|------------|
| 3 | 369248,11 | 1398926,17 |
| 4 | 369247,65 | 1398943,38 |
| 5 | 369246,90 | 1398952,21 |
| 6 | 369243,26 | 1398976,14 |
| 7 | 369239,67 | 1398990,79 |
| 8 | 369233,64 | 1399011,90 |
| 9 | 369214,24 | 1399076,93 |
| 10 | 369209,59 | 1399092,45 |
| 11 | 369209,59 | 1399090,87 |
| 12 | 369214,36 | 1399072,97 |
| 13 | 369227,23 | 1399027,51 |
| 14 | 369240,19 | 1398983,44 |
| 15 | 369244,85 | 1398956,99 |
| 16 | 369246,10 | 1398927,94 |
| 17 | 369245,16 | 1398904,32 |
| 18 | 369237,29 | 1398834,54 |
| 19 | 369233,82 | 1398822,57 |
| 20 | 369230,89 | 1398804,15 |
| 21 | 369229,11 | 1398776,17 |
| 22 | 369229,94 | 1398764,76 |
| 23 | 369232,93 | 1398743,34 |
| 24 | 369234,48 | 1398732,21 |
| 25 | 369238,04 | 1398729,86 |
| 26 | 369233,74 | 1398760,72 |
| 27 | 369232,63 | 1398777,37 |
| 28 | 369233,29 | 1398791,48 |
| 29 | 369234,33 | 1398801,96 |
| Площадь части, кв.м. | | 741 |
| Обозначение части 26:29:080284:1/чзу1 | | |
| 1 | 369247,36 | 1398717,97 |
| 2 | 369244,41 | 1398729,83 |
| 3 | 369242,36 | 1398744,46 |
| 4 | 369239,39 | 1398765,76 |
| 5 | 369238,63 | 1398776,21 |
| 6 | 369240,34 | 1398803,10 |
| 7 | 369241,64 | 1398811,28 |
| 8 | 369238,23 | 1398811,61 |
| 9 | 369235,70 | 1398776,83 |
| 10 | 369237,33 | 1398755,08 |
| 11 | 369240,19 | 1398734,52 |
| 12 | 369241,18 | 1398722,06 |
| Площадь части, кв.м. | | 303 |
| Обозначение части 26:33:000000:19338/чзу1 | | |
| 1 | 369228,30 | 1399706,29 |
| 56 | 369223,65 | 1399712,56 |
| 2 | 369222,92 | 1399714,39 |
| 3 | 369199,65 | 1399705,37 |
| 4 | 369203,20 | 1399696,56 |
| Площадь части, кв.м. | | 244 |
| Обозначение части 26:33:050105:65/чзу1(1) | | |
| 1 | 369928,28 | 1399779,64 |
| 2 | 369929,38 | 1399782,47 |
| 3 | 369929,23 | 1399782,55 |
| 4 | 369930,76 | 1399787,66 |
| 5 | 369928,18 | 1399800,31 |

| | | |
|--|-----------|------------|
| 6 | 369915,42 | 1399806,79 |
| 7 | 369890,93 | 1399819,21 |
| 8 | 369863,03 | 1399833,34 |
| 9 | 369843,31 | 1399843,38 |
| 10 | 369820,22 | 1399855,12 |
| 11 | 369808,38 | 1399861,24 |
| 12 | 369796,15 | 1399867,39 |
| 13 | 369771,59 | 1399877,68 |
| 14 | 369754,20 | 1399885,20 |
| 15 | 369748,17 | 1399888,53 |
| 16 | 369748,41 | 1399888,99 |
| 17 | 369691,74 | 1399914,40 |
| 18 | 369677,53 | 1399910,05 |
| 19 | 369683,32 | 1399908,44 |
| 20 | 369696,82 | 1399904,92 |
| 21 | 369723,45 | 1399893,38 |
| 22 | 369737,12 | 1399887,29 |
| 23 | 369738,08 | 1399886,86 |
| 24 | 369751,86 | 1399880,56 |
| 25 | 369769,83 | 1399872,68 |
| 26 | 369795,88 | 1399861,26 |
| 27 | 369817,42 | 1399850,27 |
| 28 | 369841,45 | 1399837,89 |
| 29 | 369860,34 | 1399828,19 |
| 30 | 369887,77 | 1399813,77 |
| 31 | 369912,95 | 1399801,08 |
| 32 | 369923,85 | 1399795,07 |
| 33 | 369926,60 | 1399786,65 |
| 34 | 369924,82 | 1399781,11 |
| Площадь части, кв.м. | | 1680,49 |
| Обозначение части 26:33:050105:74/чзу1 | | |
| 1 | 369640,96 | 1399894,63 |
| 2 | 369633,74 | 1399910,39 |
| 3 | 369632,54 | 1399907,65 |
| 4 | 369633,40 | 1399903,50 |
| 5 | 369637,78 | 1399894,83 |
| 6 | 369604,58 | 1399880,29 |
| 7 | 369605,32 | 1399878,76 |
| Площадь части, кв.м. | | 104 |
| Обозначение части 26:33:050105:65/чзу1(2) | | |
| 35 | 369559,42 | 1399851,77 |
| 36 | 369644,57 | 1399889,72 |
| 37 | 369647,18 | 1399896,25 |
| 38 | 369646,74 | 1399897,20 |
| 39 | 369605,32 | 1399878,76 |
| 40 | 369408,66 | 1399790,42 |
| 41 | 369421,62 | 1399792,86 |
| 42 | 369461,62 | 1399808,84 |
| 43 | 369517,33 | 1399834,70 |
| 44 | 369553,41 | 1399852,04 |
| Площадь части, кв.м. | | 1207,34 |
| Обозначение части 26:33:000000:7216/чзу1(1) | | |
| 1 | 369825,46 | 1399959,66 |
| 2 | 369833,48 | 1399963,30 |
| 3 | 369839,09 | 1399966,80 |

| | | |
|--|-----------|------------|
| 4 | 369848,99 | 1399975,00 |
| 5 | 369840,98 | 1399985,93 |
| 6 | 369833,32 | 1399980,32 |
| 7 | 369836,04 | 1399976,61 |
| 8 | 369833,52 | 1399974,52 |
| 9 | 369828,99 | 1399971,69 |
| 10 | 369822,14 | 1399968,59 |
| 11 | 369792,89 | 1399959,97 |
| 12 | 369785,92 | 1399956,61 |
| 13 | 369771,14 | 1399944,21 |
| 194 | 369775,63 | 1399942,55 |
| 14 | 369778,59 | 1399941,51 |
| 15 | 369790,82 | 1399948,43 |
| 16 | 369796,32 | 1399951,08 |
| Площадь части, кв.м. | | 785,30 |
| Обозначение части 26:33:050103:26/чзу1 | | |
| 1 | 370042,15 | 1399786,22 |
| 2 | 370047,52 | 1399828,50 |
| 3 | 370043,68 | 1399828,60 |
| 4 | 370038,47 | 1399788,67 |
| Площадь части, кв.м. | | 161 |
| Обозначение части 26:33:050103:11/чзу1 | | |
| 1 | 370043,01 | 1399760,65 |
| 2 | 370044,03 | 1399775,56 |
| 3 | 370042,14 | 1399778,97 |
| 4 | 370037,97 | 1399782,23 |
| 5 | 370041,18 | 1399773,21 |
| Площадь части, кв.м. | | 41 |
| Обозначение части 26:29:080407:18/чзу1(1) | | |
| 1 | 370380,68 | 1399688,90 |
| 2 | 370342,28 | 1399711,13 |
| 3 | 370309,30 | 1399744,44 |
| 4 | 370259,76 | 1399765,53 |
| 5 | 370236,02 | 1399776,90 |
| 6 | 370190,80 | 1399798,28 |
| 7 | 370181,34 | 1399801,86 |
| 8 | 370146,75 | 1399814,50 |
| 9 | 370114,68 | 1399826,57 |
| 10 | 370083,52 | 1399830,83 |
| 11 | 370074,93 | 1399831,37 |
| 12 | 370067,16 | 1399831,06 |
| 13 | 370091,08 | 1399820,21 |
| 14 | 370112,33 | 1399817,31 |
| 15 | 370143,44 | 1399805,59 |
| 16 | 370178,03 | 1399792,96 |
| 17 | 370187,08 | 1399789,53 |
| 18 | 370231,93 | 1399768,33 |
| 19 | 370255,69 | 1399756,95 |
| 20 | 370303,79 | 1399737,48 |
| 21 | 370327,27 | 1399713,11 |
| Площадь части, кв.м. | | 2799,85 |
| Обозначение части 26:29:080407:18/чзу1(2) | | |
| 22 | 370390,34 | 1399684,52 |
| 23 | 370390,47 | 1399687,12 |
| 24 | 370383,08 | 1399687,81 |

| | | |
|---|-----------|------------|
| Площадь части, кв.м. | | 9,68 |
| Обозначение части 26:29:080407:16/чзу1 | | |
| 1 | 370468,61 | 1399781,59 |
| 2 | 370506,68 | 1399828,27 |
| 3 | 370517,13 | 1399850,16 |
| 4 | 370507,05 | 1399843,75 |
| 5 | 370461,24 | 1399787,59 |
| 6 | 370424,66 | 1399742,62 |
| 7 | 370392,77 | 1399690,56 |
| 8 | 370392,57 | 1399683,50 |
| 9 | 370398,12 | 1399680,99 |
| 10 | 370421,28 | 1399723,41 |
| Площадь части, кв.м. | | 1801 |
| Обозначение части 26:29:080407:22/чзу1 | | |
| 1 | 370511,00 | 1399833,57 |
| 2 | 370519,68 | 1399851,78 |
| 3 | 370517,13 | 1399850,16 |
| 4 | 370506,68 | 1399828,27 |
| Площадь части, кв.м. | | 36 |
| Обозначение части 26:29:080407:14/чзу1 | | |
| 1 | 370626,15 | 1400017,34 |
| 2 | 370643,24 | 1400063,28 |
| 3 | 370667,22 | 1400127,37 |
| 4 | 370671,55 | 1400139,15 |
| 5 | 370715,48 | 1400166,34 |
| 6 | 370717,58 | 1400167,64 |
| 7 | 370714,57 | 1400169,56 |
| 8 | 370719,67 | 1400180,09 |
| 9 | 370710,49 | 1400174,42 |
| 10 | 370663,76 | 1400145,51 |
| 11 | 370658,31 | 1400130,67 |
| 12 | 370634,34 | 1400066,60 |
| 13 | 370617,25 | 1400020,67 |
| 14 | 370586,08 | 1399937,70 |
| 15 | 370564,55 | 1399880,32 |
| 16 | 370519,68 | 1399851,78 |
| 17 | 370511,00 | 1399833,57 |
| 18 | 370513,44 | 1399836,56 |
| 19 | 370572,33 | 1399874,01 |
| 20 | 370594,98 | 1399934,36 |
| Площадь части, кв.м. | | 3832 |
| Обозначение части 26:29:080407:13/чзу1 | | |
| 1 | 370729,84 | 1400173,13 |
| 2 | 370734,17 | 1400181,59 |
| 3 | 370727,57 | 1400184,96 |
| 4 | 370719,67 | 1400180,09 |
| 5 | 370714,57 | 1400169,56 |
| 6 | 370717,58 | 1400167,64 |
| 7 | 370728,00 | 1400174,07 |
| Площадь части, кв.м. | | 168 |

2.2 Сведения о границах территории, применительно к которой осуществляется подготовка проекта межевания, содержащие перечень координат характерных точек таких границ

В соответствии со ст. 41 Градостроительного кодекса РФ, подготовка документации по планировке территории осуществляется в целях обеспечения устойчивого развития территорий, выделения элементов планировочной структуры (кварталов, микрорайонов, иных элементов), установления границ земельных участков, на которых расположены объекты капитального строительства, границ земельных участков, предназначенных для строительства и размещения линейных объектов.

Территория, на которую разрабатывается проект планировки и проект межевания по строительству линейного объекта «Модернизация сети минералопроводов акционерного общества «Кавминкурортресурсы» (минералопроводы от скважины 6б и 2Б до Новой водолечебницы)» расположен в трех муниципальных образованиях Ставропольского края: город курорт Ессентуки, Предгорный муниципальный округ, город-курорт Пятигорск. Участок проектирования расположен в границах кадастровых кварталов: 26:30:20102, 26:30:100107, 26:30:100105, 26:30:100104, 26:30:100106, 26:30:70202, 26:30:70204, 26:30:7205, 26:30:70206, 26:30:70101, 26:30:70233, 26:30:70229, 26:30:70222, 26:30:70225, 26:30:70226, 26:30:70227, 26:30:70228, 26:30:070250, 26:30:70103, 26:30:070402; 26:33:010101, 26:33:050104, 26:33:050105, 26:33:050103, 26:33:080406, 26:33:080407; 26:29:080314, 26:29:080317, 26:29:080318, 26:29:080319, 26:29:080275, 26:29:080204, 26:29:080284. Ранее установленные красные линии в границах проектирования отсутствуют. Приказ министерства строительства и жилищно-коммунального хозяйства от 25.04.2017г. №42/пр «О порядке установления и отображения красных линий, обозначающих границы территорий, занятых линейными объектами и (или) предназначенных для размещения линейных объектов» утратил силу с 08.02.2020г. на основании приказа министерства строительства и жилищно-коммунального хозяйства Российской Федерации от 16.12.2019 №803/пр, в связи с чем, установить красные линии на территориях, занимаемых проектируемым линейным объектом не представляется возможным.

Перечень координат характерных точек границ территории подготовки проекта межевания территории представлен в таблице 5.

Таблица 5

| Обозначение характерных точек границ | X | Y |
|--------------------------------------|-----------|------------|
| 1 | 368159,32 | 1389149,96 |
| 2 | 368160,16 | 1389150,98 |
| 3 | 368167,65 | 1389160,12 |
| 4 | 368215,06 | 1389223,31 |
| 5 | 368233,89 | 1389251,83 |
| 6 | 368249,18 | 1389274,98 |
| 7 | 368252,14 | 1389279,46 |

| | | |
|----|-----------|------------|
| 8 | 368279,44 | 1389343,49 |
| 9 | 368281,76 | 1389348,94 |
| 9 | 368281,76 | 1389348,94 |
| 10 | 368323,03 | 1389413,52 |
| 11 | 368270,22 | 1389448,33 |
| 12 | 368269,10 | 1389453,94 |
| 13 | 368301,67 | 1389507,80 |
| 14 | 368302,56 | 1389509,28 |
| 15 | 368338,39 | 1389555,71 |
| 16 | 368375,00 | 1389603,15 |
| 17 | 368381,84 | 1389631,41 |
| 18 | 368388,39 | 1389648,94 |
| 19 | 368389,71 | 1389650,87 |
| 20 | 368398,14 | 1389663,19 |
| 21 | 368397,74 | 1389663,58 |
| 22 | 368386,50 | 1389663,03 |
| 23 | 368381,84 | 1389656,20 |
| 24 | 368379,62 | 1389652,95 |
| 25 | 368372,41 | 1389625,51 |
| 26 | 368366,48 | 1389607,66 |
| 27 | 368331,16 | 1389561,89 |
| 28 | 368295,88 | 1389516,17 |
| 29 | 368294,71 | 1389514,65 |
| 30 | 368259,06 | 1389455,70 |
| 31 | 368261,56 | 1389443,19 |
| 32 | 368261,68 | 1389442,58 |
| 33 | 368309,98 | 1389410,74 |
| 34 | 368273,33 | 1389353,40 |
| 35 | 368257,99 | 1389317,40 |
| 36 | 368243,74 | 1389283,97 |
| 37 | 368241,42 | 1389280,47 |
| 38 | 368226,23 | 1389257,47 |
| 39 | 368219,80 | 1389247,73 |
| 40 | 368207,29 | 1389228,78 |
| 41 | 368160,23 | 1389166,06 |
| 42 | 368151,77 | 1389156,15 |
| 43 | 368151,11 | 1389155,37 |
| 44 | 368399,27 | 1389664,88 |
| 45 | 368402,28 | 1389669,26 |
| 46 | 368447,51 | 1389732,83 |
| 47 | 368446,82 | 1389737,61 |
| 48 | 368480,36 | 1389784,52 |
| 49 | 368496,10 | 1389808,08 |
| 50 | 368517,47 | 1389841,79 |
| 51 | 368538,90 | 1389876,05 |
| 52 | 368549,49 | 1389896,32 |
| 53 | 368561,60 | 1389915,76 |
| 54 | 368562,07 | 1389916,50 |
| 55 | 368578,44 | 1389958,22 |
| 56 | 368612,75 | 1390023,88 |
| 57 | 368631,17 | 1390067,29 |
| 58 | 368653,67 | 1390111,43 |
| 59 | 368672,56 | 1390163,24 |
| 60 | 368692,01 | 1390208,47 |
| 61 | 368720,22 | 1390279,64 |

| | | |
|-----|-----------|------------|
| 62 | 368755,20 | 1390334,83 |
| 63 | 368774,49 | 1390376,20 |
| 64 | 368791,90 | 1390456,14 |
| 65 | 368788,17 | 1390525,20 |
| 66 | 368786,05 | 1390564,25 |
| 67 | 368785,53 | 1390573,94 |
| 68 | 368799,49 | 1390732,58 |
| 69 | 368798,22 | 1390856,63 |
| 70 | 368797,58 | 1391051,95 |
| 71 | 368798,22 | 1391120,12 |
| 72 | 368805,57 | 1391165,59 |
| 73 | 368806,11 | 1391243,96 |
| 74 | 368794,14 | 1391348,70 |
| 75 | 368790,76 | 1391447,80 |
| 76 | 368789,33 | 1391489,77 |
| 77 | 368788,70 | 1391601,68 |
| 78 | 368792,07 | 1391621,48 |
| 79 | 368794,07 | 1391633,23 |
| 80 | 368798,96 | 1391661,93 |
| 81 | 368798,77 | 1391662,39 |
| 82 | 368799,17 | 1391663,38 |
| 83 | 368799,21 | 1391663,40 |
| 84 | 368803,47 | 1391688,42 |
| 85 | 368808,15 | 1391736,53 |
| 86 | 368809,86 | 1391765,57 |
| 87 | 368809,67 | 1391836,76 |
| 88 | 368809,65 | 1391846,16 |
| 89 | 368808,59 | 1392003,00 |
| 90 | 368808,59 | 1392116,69 |
| 91 | 368808,59 | 1392129,46 |
| 92 | 368808,59 | 1392150,77 |
| 93 | 368808,55 | 1392170,85 |
| 94 | 368808,59 | 1392172,22 |
| 95 | 368808,59 | 1392225,41 |
| 96 | 368809,44 | 1392284,21 |
| 97 | 368810,07 | 1392330,55 |
| 98 | 368810,22 | 1392341,47 |
| 98 | 368810,22 | 1392341,47 |
| 99 | 368808,80 | 1392384,91 |
| 100 | 368809,01 | 1392570,68 |
| 101 | 368808,59 | 1392786,80 |
| 102 | 368808,17 | 1393010,75 |
| 103 | 368807,25 | 1393208,24 |
| 104 | 368807,11 | 1393238,04 |
| 105 | 368806,05 | 1393372,28 |
| 106 | 368806,05 | 1393558,74 |
| 107 | 368805,63 | 1393750,93 |
| 108 | 368806,05 | 1393939,96 |
| 109 | 368805,63 | 1394047,27 |
| 110 | 368805,84 | 1394166,65 |
| 111 | 368805,20 | 1394365,00 |
| 112 | 368804,78 | 1394534,97 |
| 113 | 368803,72 | 1394715,08 |
| 114 | 368803,76 | 1394724,63 |
| 115 | 368804,57 | 1394930,16 |

| | | |
|-----|-----------|------------|
| 116 | 368803,30 | 1395011,24 |
| 117 | 368803,09 | 1395208,70 |
| 118 | 368803,01 | 1395221,40 |
| 119 | 368802,24 | 1395347,96 |
| 120 | 368803,45 | 1395512,97 |
| 121 | 368803,72 | 1395549,86 |
| 122 | 368804,67 | 1395705,18 |
| 123 | 368805,47 | 1395834,20 |
| 124 | 368805,63 | 1395860,95 |
| 125 | 368797,58 | 1395918,29 |
| 126 | 368797,88 | 1395920,75 |
| 127 | 368800,04 | 1395922,91 |
| 128 | 368816,30 | 1395939,12 |
| 129 | 368823,42 | 1395946,23 |
| 130 | 368824,37 | 1395947,17 |
| 131 | 368820,55 | 1395968,70 |
| 132 | 368820,32 | 1395970,00 |
| 133 | 368819,16 | 1395985,97 |
| 134 | 368818,59 | 1396124,45 |
| 135 | 368818,78 | 1396150,47 |
| 136 | 368818,98 | 1396182,31 |
| 137 | 368822,39 | 1396266,59 |
| 138 | 368825,57 | 1396411,84 |
| 139 | 368829,59 | 1396612,72 |
| 140 | 368831,29 | 1396706,95 |
| 141 | 368831,71 | 1396849,80 |
| 142 | 368835,93 | 1396886,29 |
| 143 | 368837,64 | 1396917,05 |
| 144 | 368838,06 | 1397061,74 |
| 145 | 368839,12 | 1397221,76 |
| 146 | 368839,54 | 1397374,42 |
| 147 | 368838,06 | 1397474,15 |
| 148 | 368836,79 | 1397585,06 |
| 149 | 368836,15 | 1397643,01 |
| 150 | 368829,27 | 1397730,65 |
| 151 | 368827,27 | 1397756,15 |
| 152 | 368828,94 | 1397809,41 |
| 153 | 368832,80 | 1397903,71 |
| 154 | 368835,52 | 1397969,84 |
| 155 | 368837,10 | 1398019,34 |
| 156 | 368837,78 | 1398026,26 |
| 157 | 368840,19 | 1398050,93 |
| 158 | 368848,70 | 1398071,49 |
| 159 | 368852,22 | 1398078,04 |
| 160 | 368853,31 | 1398080,06 |
| 161 | 368891,23 | 1398086,76 |
| 162 | 368910,85 | 1398090,22 |
| 163 | 368918,87 | 1398091,64 |
| 164 | 369041,21 | 1398114,33 |
| 165 | 369113,44 | 1398128,03 |
| 166 | 369129,85 | 1398130,72 |
| 167 | 369130,20 | 1398130,78 |
| 168 | 369166,31 | 1398140,21 |
| 169 | 369168,61 | 1398145,63 |
| 170 | 369180,57 | 1398173,87 |

| | | |
|-----|-----------|------------|
| 171 | 369178,49 | 1398192,90 |
| 172 | 369161,87 | 1398285,18 |
| 173 | 369166,78 | 1398288,81 |
| 174 | 369167,89 | 1398289,55 |
| 175 | 369167,76 | 1398290,79 |
| 176 | 369169,60 | 1398290,68 |
| 177 | 369176,31 | 1398295,13 |
| 178 | 369219,84 | 1398295,60 |
| 179 | 369281,65 | 1398293,87 |
| 180 | 369281,76 | 1398294,03 |
| 181 | 369292,29 | 1398309,47 |
| 182 | 369300,70 | 1398362,54 |
| 183 | 369311,21 | 1398510,82 |
| 184 | 369306,92 | 1398531,76 |
| 185 | 369301,78 | 1398536,69 |
| 186 | 369300,06 | 1398538,33 |
| 187 | 369297,94 | 1398542,86 |
| 188 | 369298,66 | 1398544,45 |
| 189 | 369299,41 | 1398546,08 |
| 190 | 369305,05 | 1398554,70 |
| 191 | 369317,29 | 1398573,40 |
| 192 | 369320,60 | 1398578,46 |
| 193 | 369323,79 | 1398583,33 |
| 194 | 369314,53 | 1398593,65 |
| 195 | 369309,61 | 1398599,13 |
| 196 | 369304,04 | 1398604,52 |
| 197 | 369285,83 | 1398624,76 |
| 198 | 369280,04 | 1398631,58 |
| 199 | 369280,02 | 1398631,99 |
| 200 | 369279,91 | 1398634,76 |
| 201 | 369259,85 | 1398678,81 |
| 202 | 369259,64 | 1398679,27 |
| 203 | 369254,34 | 1398692,85 |
| 204 | 369251,36 | 1398701,87 |
| 205 | 369251,26 | 1398702,28 |
| 206 | 369247,36 | 1398717,97 |
| 207 | 369244,41 | 1398729,83 |
| 208 | 369242,36 | 1398744,46 |
| 209 | 369239,39 | 1398765,76 |
| 210 | 369238,63 | 1398776,21 |
| 211 | 369240,34 | 1398803,10 |
| 212 | 369241,64 | 1398811,28 |
| 213 | 369243,11 | 1398820,49 |
| 214 | 369246,64 | 1398832,67 |
| 215 | 369254,64 | 1398903,60 |
| 216 | 369255,61 | 1398927,96 |
| 217 | 369254,32 | 1398958,02 |
| 218 | 369249,45 | 1398985,61 |
| 219 | 369236,36 | 1399030,14 |
| 220 | 369223,52 | 1399075,48 |
| 221 | 369219,09 | 1399092,12 |
| 222 | 369219,09 | 1399097,95 |
| 223 | 369217,88 | 1399119,40 |
| 224 | 369215,92 | 1399154,03 |
| 225 | 369214,72 | 1399243,52 |

| | | |
|-----|-----------|------------|
| 226 | 369140,33 | 1399491,74 |
| 227 | 369119,48 | 1399573,97 |
| 228 | 369119,48 | 1399577,81 |
| 229 | 369121,11 | 1399581,35 |
| 230 | 369124,08 | 1399584,86 |
| 231 | 369220,42 | 1399613,47 |
| 232 | 369226,63 | 1399628,20 |
| 233 | 369199,73 | 1399695,21 |
| 234 | 369201,70 | 1399695,98 |
| 235 | 369203,20 | 1399696,56 |
| 236 | 369228,30 | 1399706,29 |
| 237 | 369256,68 | 1399717,28 |
| 238 | 369291,42 | 1399730,75 |
| 239 | 369316,38 | 1399751,57 |
| 240 | 369369,14 | 1399779,33 |
| 241 | 369384,31 | 1399788,90 |
| 242 | 369404,63 | 1399789,66 |
| 243 | 369408,66 | 1399790,42 |
| 244 | 369421,62 | 1399792,86 |
| 245 | 369461,62 | 1399808,84 |
| 246 | 369517,33 | 1399834,70 |
| 247 | 369553,41 | 1399852,04 |
| 248 | 369559,42 | 1399851,77 |
| 249 | 369644,57 | 1399889,72 |
| 250 | 369647,18 | 1399896,25 |
| 251 | 369646,74 | 1399897,20 |
| 252 | 369643,14 | 1399905,05 |
| 253 | 369641,78 | 1399907,67 |
| 254 | 369640,83 | 1399907,32 |
| 255 | 369638,04 | 1399913,38 |
| 256 | 369634,30 | 1399911,68 |
| 257 | 369633,74 | 1399910,39 |
| 258 | 369632,54 | 1399907,65 |
| 259 | 369633,40 | 1399903,50 |
| 260 | 369637,78 | 1399894,83 |
| 261 | 369604,58 | 1399880,29 |
| 262 | 369557,93 | 1399859,86 |
| 263 | 369552,75 | 1399858,93 |
| 264 | 369472,43 | 1399820,48 |
| 265 | 369464,39 | 1399817,15 |
| 266 | 369463,79 | 1399816,79 |
| 267 | 369460,69 | 1399815,63 |
| 268 | 369433,42 | 1399804,38 |
| 269 | 369424,13 | 1399801,40 |
| 270 | 369409,87 | 1399799,45 |
| 271 | 369382,97 | 1399794,73 |
| 272 | 369364,38 | 1399787,56 |
| 273 | 369311,07 | 1399759,51 |
| 274 | 369286,53 | 1399739,04 |
| 275 | 369253,29 | 1399726,12 |
| 276 | 369222,92 | 1399714,39 |
| 277 | 369199,65 | 1399705,37 |
| 278 | 369194,10 | 1399703,22 |
| 279 | 369187,72 | 1399701,25 |
| 280 | 369190,45 | 1399692,24 |

| | | |
|-----|-----------|------------|
| 281 | 369216,35 | 1399628,28 |
| 282 | 369213,41 | 1399621,30 |
| 283 | 369118,66 | 1399593,16 |
| 284 | 369113,03 | 1399586,51 |
| 285 | 369109,98 | 1399579,89 |
| 286 | 369109,98 | 1399572,79 |
| 287 | 369131,17 | 1399489,20 |
| 288 | 369205,24 | 1399242,06 |
| 289 | 369206,42 | 1399153,69 |
| 290 | 369208,13 | 1399123,59 |
| 291 | 369209,59 | 1399097,69 |
| 292 | 369209,59 | 1399092,45 |
| 293 | 369209,59 | 1399090,87 |
| 294 | 369214,36 | 1399072,97 |
| 295 | 369227,23 | 1399027,51 |
| 296 | 369240,19 | 1398983,44 |
| 297 | 369244,85 | 1398956,99 |
| 298 | 369246,10 | 1398927,94 |
| 299 | 369245,16 | 1398904,32 |
| 300 | 369237,29 | 1398834,54 |
| 301 | 369233,82 | 1398822,57 |
| 302 | 369230,89 | 1398804,15 |
| 303 | 369229,11 | 1398776,17 |
| 304 | 369229,94 | 1398764,76 |
| 305 | 369232,93 | 1398743,34 |
| 306 | 369234,48 | 1398732,21 |
| 307 | 369235,07 | 1398728,02 |
| 308 | 369240,37 | 1398706,78 |
| 309 | 369242,34 | 1398698,88 |
| 310 | 369245,31 | 1398689,86 |
| 311 | 369250,92 | 1398675,50 |
| 312 | 369264,58 | 1398647,21 |
| 313 | 369273,69 | 1398629,02 |
| 314 | 369281,19 | 1398619,42 |
| 315 | 369294,19 | 1398604,49 |
| 316 | 369303,25 | 1398594,75 |
| 317 | 369310,75 | 1398587,22 |
| 318 | 369313,24 | 1398584,72 |
| 319 | 369310,13 | 1398579,94 |
| 320 | 369296,70 | 1398559,33 |
| 321 | 369290,63 | 1398550,02 |
| 322 | 369290,26 | 1398549,44 |
| 323 | 369288,67 | 1398547,02 |
| 324 | 369288,12 | 1398541,45 |
| 325 | 369288,54 | 1398540,55 |
| 326 | 369292,21 | 1398532,70 |
| 327 | 369298,21 | 1398526,95 |
| 328 | 369300,18 | 1398517,33 |
| 329 | 369301,65 | 1398510,19 |
| 330 | 369291,25 | 1398363,62 |
| 331 | 369283,43 | 1398314,22 |
| 332 | 369283,24 | 1398313,06 |
| 333 | 369276,72 | 1398303,49 |
| 334 | 369245,88 | 1398304,23 |
| 335 | 369173,47 | 1398304,65 |

| | | |
|-----|-----------|------------|
| 336 | 369155,77 | 1398292,91 |
| 337 | 369155,58 | 1398291,20 |
| 338 | 369154,56 | 1398282,22 |
| 339 | 369173,31 | 1398178,76 |
| 340 | 369159,44 | 1398148,07 |
| 341 | 369128,11 | 1398138,67 |
| 342 | 369112,32 | 1398136,71 |
| 343 | 369043,81 | 1398123,40 |
| 344 | 369039,29 | 1398122,53 |
| 345 | 368950,97 | 1398105,58 |
| 346 | 368917,02 | 1398099,06 |
| 347 | 368905,78 | 1398097,41 |
| 348 | 368847,21 | 1398088,76 |
| 349 | 368844,77 | 1398084,23 |
| 350 | 368841,57 | 1398078,30 |
| 351 | 368840,10 | 1398075,57 |
| 352 | 368830,87 | 1398053,25 |
| 353 | 368828,36 | 1398027,55 |
| 354 | 368827,61 | 1398019,95 |
| 355 | 368826,02 | 1397970,19 |
| 356 | 368823,35 | 1397905,01 |
| 357 | 368819,46 | 1397810,38 |
| 358 | 368817,76 | 1397755,92 |
| 359 | 368824,52 | 1397669,86 |
| 360 | 368826,66 | 1397642,59 |
| 361 | 368827,29 | 1397584,95 |
| 362 | 368828,56 | 1397474,03 |
| 363 | 368830,04 | 1397374,37 |
| 364 | 368829,62 | 1397221,80 |
| 365 | 368828,56 | 1397061,78 |
| 366 | 368828,14 | 1396917,32 |
| 367 | 368826,46 | 1396887,10 |
| 368 | 368822,21 | 1396850,36 |
| 369 | 368821,79 | 1396707,05 |
| 370 | 368820,09 | 1396612,90 |
| 371 | 368816,07 | 1396412,04 |
| 372 | 368812,90 | 1396266,88 |
| 373 | 368809,51 | 1396181,97 |
| 374 | 368809,35 | 1396160,47 |
| 375 | 368809,09 | 1396124,47 |
| 376 | 368809,67 | 1395985,61 |
| 377 | 368810,88 | 1395968,82 |
| 378 | 368810,95 | 1395968,47 |
| 379 | 368814,15 | 1395950,40 |
| 380 | 368809,67 | 1395945,92 |
| 381 | 368793,60 | 1395929,90 |
| 382 | 368791,19 | 1395927,49 |
| 383 | 368788,85 | 1395925,16 |
| 384 | 368788,00 | 1395918,21 |
| 385 | 368796,13 | 1395860,32 |
| 386 | 368795,96 | 1395834,04 |
| 387 | 368795,17 | 1395705,16 |
| 388 | 368794,22 | 1395549,92 |
| 389 | 368793,95 | 1395513,15 |
| 390 | 368792,74 | 1395347,96 |

| | | |
|-----|-----------|------------|
| 391 | 368793,51 | 1395221,59 |
| 392 | 368793,59 | 1395208,67 |
| 393 | 368793,80 | 1395011,16 |
| 394 | 368795,07 | 1394930,10 |
| 395 | 368794,26 | 1394724,81 |
| 396 | 368794,22 | 1394715,07 |
| 397 | 368795,28 | 1394534,93 |
| 398 | 368795,70 | 1394364,96 |
| 399 | 368796,31 | 1394176,36 |
| 400 | 368796,30 | 1394176,33 |
| 401 | 368796,31 | 1394176,30 |
| 402 | 368796,34 | 1394166,64 |
| 403 | 368796,13 | 1394047,26 |
| 404 | 368796,37 | 1393986,26 |
| 405 | 368796,37 | 1393985,09 |
| 406 | 368796,55 | 1393939,95 |
| 407 | 368796,44 | 1393890,22 |
| 408 | 368796,44 | 1393888,66 |
| 409 | 368796,23 | 1393794,86 |
| 410 | 368796,22 | 1393793,96 |
| 411 | 368796,13 | 1393750,93 |
| 412 | 368796,24 | 1393700,70 |
| 413 | 368796,24 | 1393699,41 |
| 414 | 368796,45 | 1393604,65 |
| 415 | 368796,45 | 1393602,61 |
| 416 | 368796,55 | 1393558,73 |
| 417 | 368796,55 | 1393509,45 |
| 418 | 368796,55 | 1393507,35 |
| 419 | 368796,55 | 1393415,42 |
| 420 | 368796,55 | 1393413,31 |
| 421 | 368796,55 | 1393372,24 |
| 422 | 368796,96 | 1393320,69 |
| 423 | 368796,98 | 1393318,13 |
| 424 | 368797,61 | 1393237,95 |
| 425 | 368797,67 | 1393225,89 |
| 426 | 368797,68 | 1393223,49 |
| 427 | 368797,75 | 1393208,67 |
| 428 | 368797,97 | 1393160,44 |
| 429 | 368797,98 | 1393158,21 |
| 430 | 368798,67 | 1393010,72 |
| 431 | 368799,09 | 1392786,78 |
| 432 | 368799,46 | 1392599,18 |
| 433 | 368799,46 | 1392599,13 |
| 434 | 368799,51 | 1392570,68 |
| 435 | 368799,30 | 1392384,76 |
| 436 | 368800,72 | 1392341,38 |
| 437 | 368800,47 | 1392322,69 |
| 438 | 368800,43 | 1392320,38 |
| 439 | 368800,31 | 1392311,50 |
| 440 | 368800,22 | 1392304,49 |
| 441 | 368799,94 | 1392284,35 |
| 442 | 368799,92 | 1392283,03 |
| 443 | 368799,69 | 1392267,11 |
| 444 | 368799,47 | 1392251,47 |
| 445 | 368799,24 | 1392235,80 |

| | | |
|-----|-----------|------------|
| 446 | 368799,09 | 1392225,48 |
| 447 | 368799,09 | 1392220,23 |
| 448 | 368799,09 | 1392204,69 |
| 449 | 368799,09 | 1392191,63 |
| 450 | 368799,09 | 1392116,41 |
| 451 | 368799,09 | 1392103,84 |
| 452 | 368799,09 | 1392091,86 |
| 453 | 368799,09 | 1392072,04 |
| 454 | 368799,09 | 1392002,97 |
| 455 | 368799,47 | 1391946,59 |
| 456 | 368799,48 | 1391944,96 |
| 457 | 368800,09 | 1391854,82 |
| 458 | 368800,11 | 1391852,30 |
| 459 | 368800,15 | 1391846,12 |
| 460 | 368800,36 | 1391765,83 |
| 461 | 368800,17 | 1391762,56 |
| 462 | 368800,02 | 1391759,98 |
| 463 | 368798,68 | 1391737,27 |
| 464 | 368794,43 | 1391693,58 |
| 465 | 368794,05 | 1391689,68 |
| 466 | 368782,43 | 1391621,45 |
| 467 | 368779,19 | 1391602,46 |
| 468 | 368779,83 | 1391489,62 |
| 469 | 368781,30 | 1391448,77 |
| 470 | 368784,91 | 1391347,97 |
| 471 | 368796,60 | 1391243,40 |
| 472 | 368796,08 | 1391166,39 |
| 473 | 368793,00 | 1391147,39 |
| 474 | 368792,49 | 1391120,66 |
| 475 | 368791,31 | 1391087,85 |
| 476 | 368788,42 | 1391087,83 |
| 477 | 368788,08 | 1391051,98 |
| 478 | 368788,72 | 1390856,57 |
| 479 | 368789,99 | 1390732,95 |
| 480 | 368777,60 | 1390592,17 |
| 481 | 368776,01 | 1390574,10 |
| 482 | 368779,65 | 1390506,75 |
| 483 | 368782,34 | 1390456,91 |
| 484 | 368766,05 | 1390378,78 |
| 485 | 368749,10 | 1390337,45 |
| 486 | 368711,72 | 1390283,97 |
| 487 | 368683,23 | 1390212,10 |
| 488 | 368663,73 | 1390166,74 |
| 489 | 368644,94 | 1390115,23 |
| 490 | 368626,39 | 1390078,84 |
| 491 | 368623,63 | 1390071,39 |
| 492 | 368605,93 | 1390022,90 |
| 493 | 368601,06 | 1390022,02 |
| 494 | 368569,78 | 1389962,16 |
| 495 | 368564,17 | 1389947,88 |
| 496 | 368555,63 | 1389926,10 |
| 497 | 368553,54 | 1389920,78 |
| 498 | 368541,24 | 1389901,04 |
| 499 | 368536,46 | 1389886,94 |
| 500 | 368509,43 | 1389846,86 |

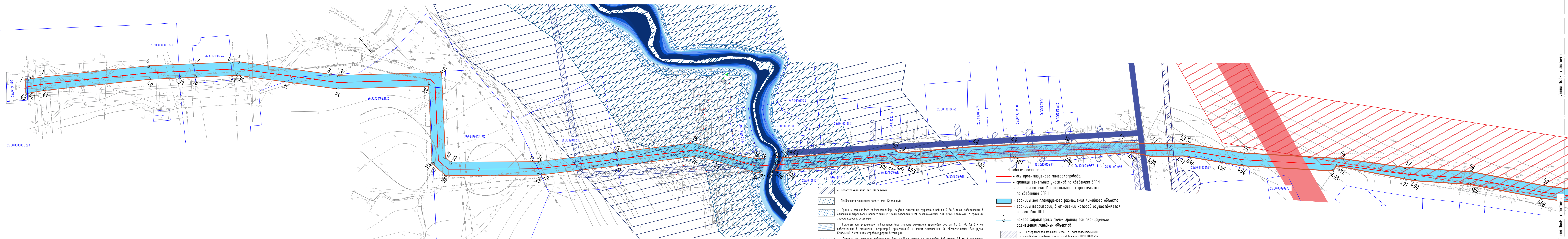
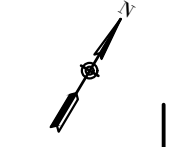
| | | |
|-----|-----------|------------|
| 501 | 368488,14 | 1389813,26 |
| 502 | 368472,55 | 1389789,92 |
| 503 | 368442,35 | 1389747,70 |
| 504 | 368436,88 | 1389740,04 |
| 505 | 368437,37 | 1389736,60 |
| 506 | 368437,56 | 1389735,24 |
| 507 | 368394,49 | 1389674,70 |
| 508 | 368387,87 | 1389665,10 |
| 509 | 368398,51 | 1389665,62 |
| 510 | 370146,75 | 1399814,50 |
| 511 | 370114,68 | 1399826,57 |
| 512 | 370083,52 | 1399830,83 |
| 513 | 370074,93 | 1399831,37 |
| 514 | 370044,29 | 1399833,29 |
| 515 | 370044,20 | 1399832,57 |
| 516 | 370043,68 | 1399828,60 |
| 517 | 370038,47 | 1399788,67 |
| 518 | 370037,72 | 1399782,94 |
| 519 | 370037,97 | 1399782,23 |
| 520 | 370041,18 | 1399773,21 |
| 521 | 370043,01 | 1399760,65 |
| 522 | 370043,29 | 1399758,75 |
| 523 | 370042,57 | 1399750,27 |
| 524 | 370041,52 | 1399740,21 |
| 525 | 370016,91 | 1399748,50 |
| 526 | 370015,06 | 1399748,79 |
| 527 | 370002,46 | 1399753,17 |
| 528 | 369986,16 | 1399759,47 |
| 529 | 369970,49 | 1399765,58 |
| 530 | 369958,62 | 1399769,95 |
| 531 | 369944,62 | 1399775,56 |
| 532 | 369931,09 | 1399781,62 |
| 533 | 369929,38 | 1399782,47 |
| 534 | 369930,76 | 1399787,66 |
| 535 | 369928,18 | 1399800,31 |
| 536 | 369915,42 | 1399806,79 |
| 537 | 369890,93 | 1399819,21 |
| 538 | 369863,03 | 1399833,34 |
| 539 | 369843,31 | 1399843,38 |
| 540 | 369820,22 | 1399855,12 |
| 541 | 369808,38 | 1399861,24 |
| 542 | 369797,89 | 1399866,66 |
| 543 | 369795,24 | 1399867,66 |
| 544 | 369771,59 | 1399877,68 |
| 545 | 369754,20 | 1399885,20 |
| 546 | 369748,17 | 1399888,53 |
| 547 | 369748,41 | 1399888,99 |
| 548 | 369749,93 | 1399891,85 |
| 549 | 369766,93 | 1399933,32 |
| 550 | 369768,74 | 1399935,94 |
| 551 | 369778,59 | 1399941,51 |
| 552 | 369790,82 | 1399948,43 |
| 553 | 369796,32 | 1399951,08 |
| 554 | 369825,46 | 1399959,66 |
| 555 | 369833,48 | 1399963,30 |

| | | |
|-----|-----------|------------|
| 556 | 369839,09 | 1399966,80 |
| 557 | 369848,99 | 1399975,00 |
| 558 | 369840,98 | 1399985,93 |
| 559 | 369833,32 | 1399980,32 |
| 560 | 369836,04 | 1399976,61 |
| 561 | 369833,52 | 1399974,52 |
| 562 | 369828,99 | 1399971,69 |
| 563 | 369822,14 | 1399968,59 |
| 564 | 369792,89 | 1399959,97 |
| 565 | 369785,92 | 1399956,61 |
| 566 | 369770,30 | 1399943,65 |
| 567 | 369766,37 | 1399940,21 |
| 568 | 369763,43 | 1399934,54 |
| 569 | 369754,92 | 1399915,13 |
| 570 | 369748,40 | 1399899,23 |
| 571 | 369745,88 | 1399894,12 |
| 572 | 369743,77 | 1399894,21 |
| 573 | 369738,03 | 1399894,14 |
| 574 | 369727,27 | 1399900,09 |
| 575 | 369699,75 | 1399912,96 |
| 576 | 369686,10 | 1399917,53 |
| 577 | 369671,27 | 1399921,65 |
| 578 | 369659,57 | 1399920,32 |
| 579 | 369653,50 | 1399919,63 |
| 580 | 369651,51 | 1399918,98 |
| 581 | 369655,42 | 1399910,34 |
| 582 | 369666,95 | 1399911,60 |
| 583 | 369670,50 | 1399912,00 |
| 584 | 369677,53 | 1399910,05 |
| 585 | 369683,32 | 1399908,44 |
| 586 | 369696,82 | 1399904,92 |
| 587 | 369723,45 | 1399893,38 |
| 588 | 369737,12 | 1399887,29 |
| 589 | 369738,08 | 1399886,86 |
| 590 | 369751,86 | 1399880,56 |
| 591 | 369769,83 | 1399872,68 |
| 592 | 369795,88 | 1399861,26 |
| 593 | 369817,42 | 1399850,27 |
| 594 | 369841,45 | 1399837,89 |
| 595 | 369860,34 | 1399828,19 |
| 596 | 369887,77 | 1399813,77 |
| 597 | 369912,95 | 1399801,08 |
| 598 | 369923,85 | 1399795,07 |
| 599 | 369926,60 | 1399786,65 |
| 600 | 369924,82 | 1399781,11 |
| 601 | 369928,28 | 1399779,64 |
| 602 | 369954,14 | 1399768,72 |
| 603 | 369969,01 | 1399762,85 |
| 604 | 370021,34 | 1399743,50 |
| 605 | 370047,00 | 1399735,02 |
| 606 | 370047,13 | 1399734,98 |
| 607 | 370051,97 | 1399748,76 |
| 608 | 370052,85 | 1399759,03 |
| 609 | 370050,44 | 1399775,50 |
| 610 | 370047,44 | 1399783,97 |

| | | |
|-----|-----------|------------|
| 611 | 370052,56 | 1399823,25 |
| 612 | 370082,58 | 1399821,37 |
| 613 | 370091,08 | 1399820,21 |
| 614 | 370112,33 | 1399817,31 |
| 615 | 370143,44 | 1399805,59 |
| 616 | 370178,03 | 1399792,96 |
| 617 | 370187,08 | 1399789,53 |
| 618 | 370231,93 | 1399768,33 |
| 619 | 370255,69 | 1399756,95 |
| 620 | 370303,79 | 1399737,48 |
| 621 | 370327,27 | 1399713,11 |
| 622 | 370336,59 | 1399703,44 |
| 623 | 370379,50 | 1399678,60 |
| 624 | 370395,98 | 1399677,07 |
| 625 | 370398,12 | 1399680,99 |
| 626 | 370421,28 | 1399723,41 |
| 626 | 370421,28 | 1399723,41 |
| 627 | 370468,61 | 1399781,59 |
| 628 | 370506,68 | 1399828,27 |
| 629 | 370511,00 | 1399833,57 |
| 630 | 370513,44 | 1399836,56 |
| 631 | 370572,33 | 1399874,01 |
| 632 | 370594,98 | 1399934,36 |
| 633 | 370626,15 | 1400017,34 |
| 634 | 370643,24 | 1400063,28 |
| 635 | 370667,22 | 1400127,37 |
| 636 | 370671,55 | 1400139,15 |
| 637 | 370715,48 | 1400166,34 |
| 638 | 370717,58 | 1400167,64 |
| 639 | 370728,00 | 1400174,07 |
| 640 | 370729,84 | 1400173,13 |
| 641 | 370734,17 | 1400181,59 |
| 642 | 370727,57 | 1400184,96 |
| 643 | 370719,67 | 1400180,09 |
| 644 | 370710,49 | 1400174,42 |
| 645 | 370663,76 | 1400145,51 |
| 646 | 370658,31 | 1400130,67 |
| 647 | 370634,34 | 1400066,60 |
| 648 | 370617,25 | 1400020,67 |
| 649 | 370586,08 | 1399937,70 |
| 650 | 370564,55 | 1399880,32 |
| 651 | 370519,68 | 1399851,78 |
| 652 | 370517,13 | 1399850,16 |
| 653 | 370507,05 | 1399843,75 |
| 654 | 370461,24 | 1399787,59 |
| 655 | 370424,66 | 1399742,62 |
| 656 | 370413,72 | 1399729,18 |
| 657 | 370412,50 | 1399727,15 |
| 658 | 370390,63 | 1399687,11 |
| 659 | 370383,08 | 1399687,81 |
| 660 | 370382,46 | 1399687,87 |
| 661 | 370380,68 | 1399688,90 |
| 662 | 370342,28 | 1399711,13 |
| 663 | 370309,30 | 1399744,44 |
| 664 | 370259,76 | 1399765,53 |

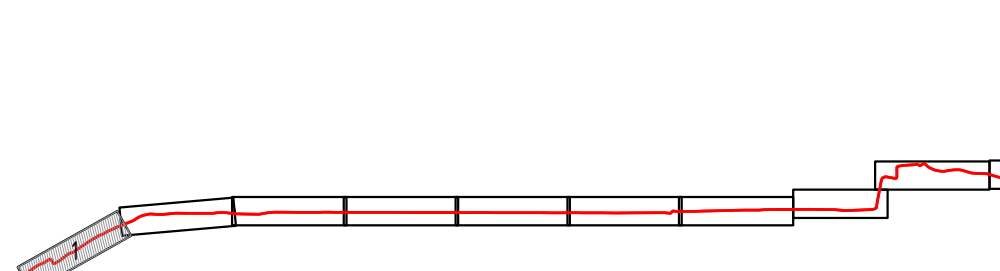
| | | |
|-----|-----------|------------|
| 665 | 370236,02 | 1399776,90 |
| 666 | 370190,80 | 1399798,28 |
| 667 | 370181,34 | 1399801,86 |

3. «МАТЕРИАЛЫ ПО ОБОСНОВАНИЮ ПРОЕКТА МЕЖЕВАНИЯ ТЕРРИТОРИИ. ГРАФИЧЕСКАЯ ЧАСТЬ»



- Условные обозначения**
- ось проектируемого минералопровода
 - границы земельных участков по сведениям ЕГРН
 - границы объектов капитального строительства по сведениям ЕГРН
 - границы зон планируемого размещения линейного объекта
 - границы территории, в отношении которой осуществляется подготовка ППТ
- 1** ○ - номера характерных точек границ зон планируемого размещения линейных объектов
- ▨ - Газораспределительная сеть с распределительными газопроводами среднего и низкого давления с ШРП №000456
 - ▨ - Охранная зона ВЛ 110 кВ Л-10 ПС "Ессентуки-2" - ПС 110/10 кВ Бештау
 - ▨ - Охранная зона воздушной линии ВЛ 110 кВ, Л-10 "Скачки-1" - ПС "Ессентуки-2"
 - ▨ - Охранная зона воздушной линии ВЛ 110 кВ, Л-10 "Мишук-Ессентуки" площадка
 - ▨ - Охранная зона воздушной линии ВЛ 110 кВ, Л-249 ПС "Ессентуки-2" - ПС "Белый уголь"
 - ▨ - Охранная зона "ВЛ-10 кВ Ф-211 ПС "Бештауорен" с входящими ЗТП 10/0,4 кВ 180 кВА №166 ф-211 оборудование, ЗТП 10/0,4 кВ 250 кВА х2 №260 ф-211 оборудование"
 - ▨ - Границы охранной зоны распределительного среднего и низкого давления с ШРП-25 по ул. Пушкина, ул. Павлова, ул. Лермонтова, ул. Пшеница, ул. Свободы, Боржумское шоссе, г. Ессентуки, Ставропольский край

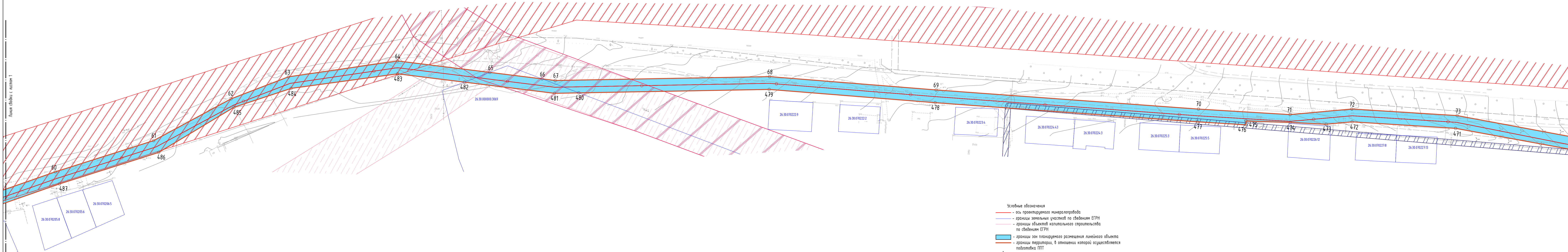
Схема расположения листов



| | | | | | | | | | | | | |
|-----------|----------|------------------|-------|--|--|--|--------|------|--------|---|---|----|
| | | | | 396.22 - ПМТ | | | | | | | | |
| | | | | «Реконструкция сети минералопроводов акционерного общества «Кавминкурортресурсы» (минералопровод от скв. 66 и 26 до Новой водолевецкой)» | | | | | | | | |
| Изм. | Кол. уч. | Лист № док. | Подп. | Дата | | | | | | | | |
| Разраб. | | Полосаренко В.С. | | 16.05.22 | | | | | | | | |
| Директор | | Николаенко В.В. | | 16.05.22 | | | | | | | | |
| Проверил | | Танцра А.В. | | 16.05.22 | | | | | | | | |
| Н. контр. | | Елагин К.Д. | | 16.05.22 | | | | | | | | |
| | | | | Проект межевания территории | | | | | | | | |
| | | | | Чертеж материалов по обоснованию проекта межевания территории М 1:500 | | | | | | | | |
| | | | | <table border="1"> <tr> <td>Стадия</td> <td>Лист</td> <td>Листов</td> </tr> <tr> <td>П</td> <td>1</td> <td>12</td> </tr> </table> | | | Стадия | Лист | Листов | П | 1 | 12 |
| Стадия | Лист | Листов | | | | | | | | | | |
| П | 1 | 12 | | | | | | | | | | |
| | | | | | | | | | | | | |

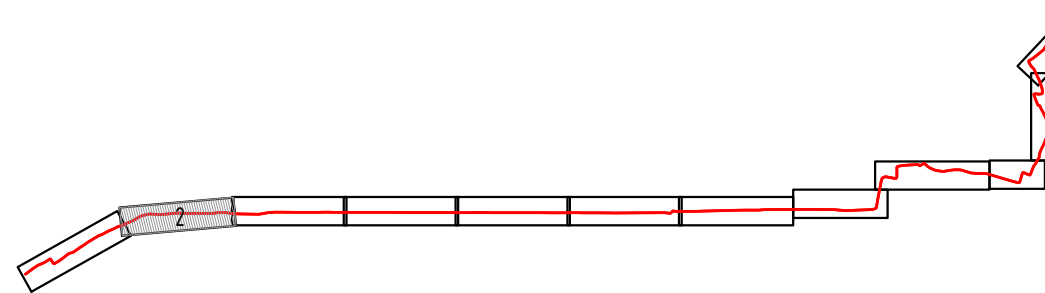
Листа свобод с. листом 2

Листа свобод с. листом 2



- Условные обозначения**
- ось проектируемого минералопровода
 - границы земельных участков по сведениям ЕГРН
 - границы объектов капитального строительства по сведениям ЕГРН
 - границы зон планируемого размещения линейного объекта
 - границы территории, в отношении которой осуществляется подготовка ППТ
 - - номера характерных точек границ зон планируемого размещения линейных объектов
- Охранная зона воздушной линии ВЛ 35 кВ, Л 345 ПС "Скачки-1" - ПС "Ессентуки-2"
 - Охранная зона "ВЛ-10 кВ Ф-211 ПС "вештагорск" с входящими ЗТП 10/0,4 кВ №166 Ф-211 оборудование, ЗТП 10/0,4 кВ 250 кВа х2 №260 Ф-211 оборудование"
 - Охранная зона воздушной линии ВЛ 110 кВ, Л 110 ПС "Ессентуки-2" - ПС "Ясная Поляна-2"
 - Охранная зона воздушной линии ВЛ 35 кВ, Л 346 ПС "Ессентуки-2" - ПС "Тюбеля -Ессентуки"

Схема расположения листов



| | | | | |
|--|----------|-----------------|-------|----------|
| 396.22 - ПМТ | | | | |
| «Реконструкция сети минералопроводов акционерного общества «Кабминкурортресурсы» (минералопровод от скв. 66 и 26 до Новой водолебной)» | | | | |
| Изм. | Кол. уч. | Лист № док. | Подп. | Дата |
| Разраб. | | Панояренко В.С. | | 16.05.22 |
| Директор | | Николаенко В.В. | | 16.05.22 |
| Проверил | | Танцра А.В. | | 16.05.22 |
| Н. контр. | | Елагин К.Д. | | 16.05.22 |
| Чертеж материалов по обоснованию проекта межевания территории М 1:500 | | | | |
| | | Стадия | Лист | Листов |
| | | П | 2 | 12 |
| | | | | |

Линия свободки с листом 1

Линия свободки с листом 1

Линия свободки с листом 3

Линия свободки с листом 3

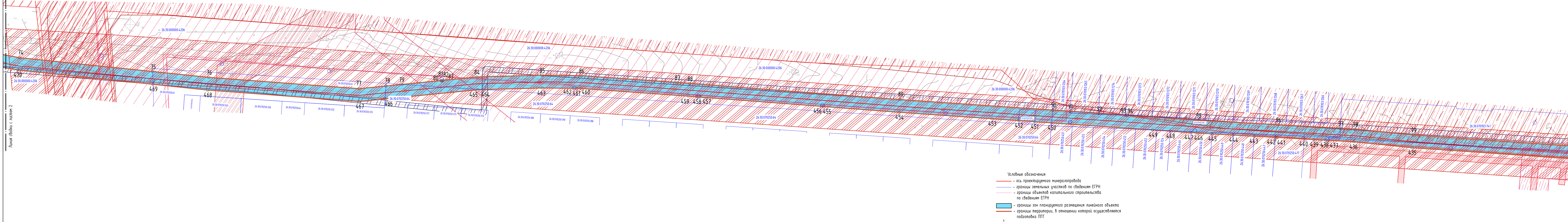


Линия сборки с листом 2

Линия сборки с листом 2

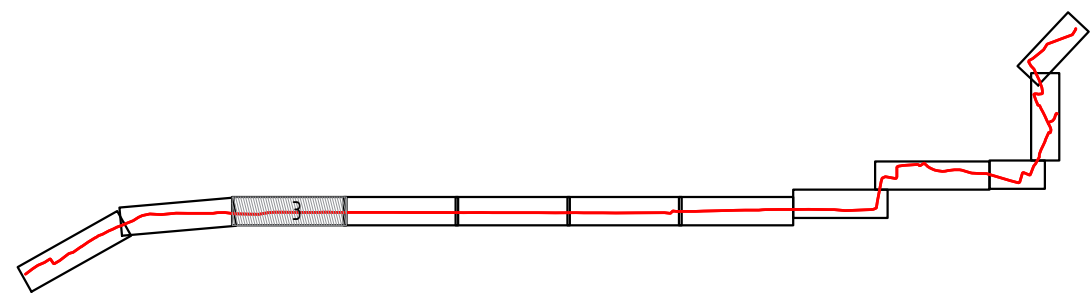
Линия сборки с листом 4

Линия сборки с листом 4



- Условные обозначения**
- ось проектируемого минералопровода
 - границы земельных участков по сведениям ЕГРН
 - границы объектов капитального строительства по сведениям ЕГРН
 - границы зон планируемого размещения линейного объекта
 - границы территории, в отношении которой осуществляется подготовка ППТ
 - - номера характерных точек границ зон планируемого размещения линейных объектов
 - Охранная зона воздушной линии ВЛ 110 кВ, Л 110 ПС "Ессентуки-2"-ПС "Ясная Поляна-2"
 - Охранная зона воздушной линии ВЛ 35 кВ, Л 346 ПС "Ессентуки-2" - ПС "Ягодная-Ессентуки"
 - Охранная зона воздушной линии ВЛ 35 кВ, Л-318 "Ессентуки 2 -Городская"
 - Охранная зона "ВЛ-10кВФ-128 6,1 км с входящими КТП 10/0,4 кВ 100 кВА №332 ф-128, ЗТП 10/0,4 кВ № 285 ф-128 оборудование, Здание ЗТП №285 ф-128"

Схема расположения листов



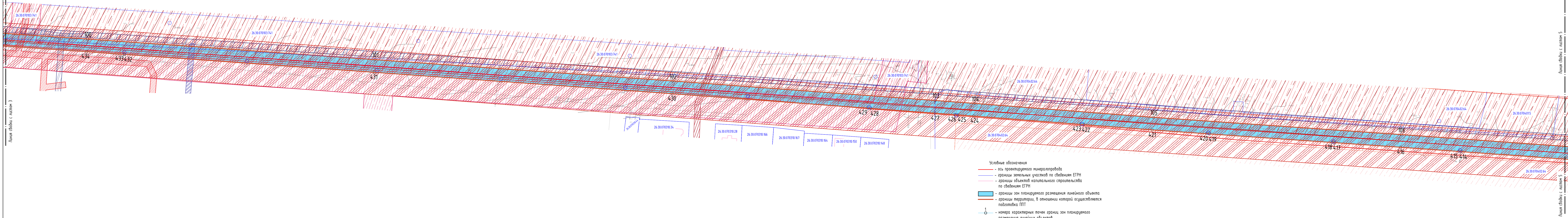
| | | | | | | |
|-----------|----------|-----------------|--------------------|---|-----------------------------|-----------|
| | | | | 396.22 - ПМТ | | |
| | | | | «Реконструкция сети минералопроводов акционерного общества «Кавминкурортресурсы» (минералопровод от скв. 66 и 26 до Новой водолебницы)» | | |
| Изм. | Кол. уч. | Лист № док. | Подп. | Дата | Проект межевания территории | Лист 3 |
| Разраб. | | Панояренко В.С. | <i>[Signature]</i> | 16.05.22 | | |
| Директор | | Николаенко В.В. | <i>[Signature]</i> | 16.05.22 | | |
| Проверил | | Танцара А.В. | <i>[Signature]</i> | 16.05.22 | | |
| Н. контр. | | Елагин К.Д. | <i>[Signature]</i> | 16.05.22 | | |
| | | | | Чертеж материалов по обоснованию проекта межевания территории М 1:500 | | |
| | | | | | | |

Линия сборки с листом 3

Линия сборки с листом 3

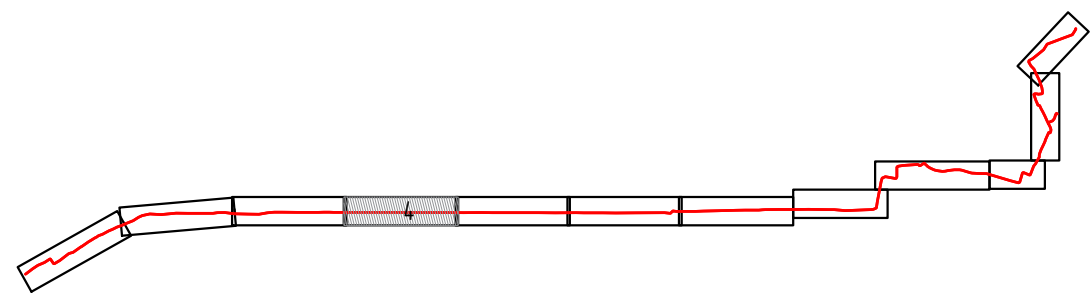
Линия сборки с листом 5

Линия сборки с листом 5




- Условные обозначения**
- - ось проектируемого минералопровода
 - - границы земельных участков по сведениям ЕГРН
 - - границы объектов капитального строительства по сведениям ЕГРН
 - границы зон планируемого размещения линейного объекта
 - границы территории, в отношении которой осуществляется подготовка ППТ
 - - номера характерных точек границ зон планируемого размещения линейных объектов
- Охранная зона воздушной линии ВЛ 110 кВ, Л 110 ПС "Ессентуки-2" - ПС "Ясная Поляна-2"
 - Охранная зона воздушной линии ВЛ 35 кВ, Л 346 ПС "Ессентуки-2" - ПС "Тягобыль - Ессентуки"
 - Охранная зона воздушной линии ВЛ 35 кВ, Л-318 "Ессентуки 2 - Гражданская"
 - Охранная зона "ВЛ-10кВФ-128 6.1 км с вольтами КТП №10/0,4 кВ №100 кВЛ№332 Ф-128, ЗТП №10/0,4 кВ № 285 Ф-128 оборудование, Здание ЗТП №285 Ф-128"
 - Охранная зона "ВЛ-10 кВ Ф-152 ПС "Ессентуки -И" с вольтами КТП №10/0,4 кВ 250 кВА №405 Ф-152"
 - Охранная зона воздушной линии ВЛ 110 кВ, Л-191 "Ессентуки - ГИС"

Схема расположения листов



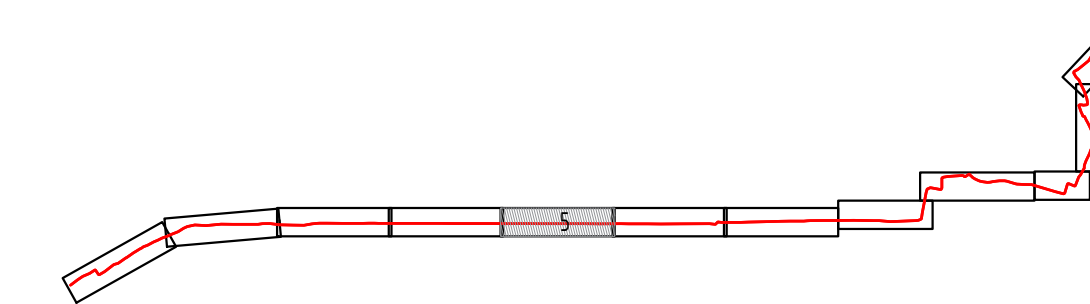
| | | | | |
|--|----------|-----------------|--------------------|----------|
| 396.22 - ПМТ | | | | |
| «Реконструкция сети минералопроводов акционерного общества «Кавминкурортресурсы» (минералопровод от скв. 66 и 26 до Новой водолевецкой)» | | | | |
| Изм. | Кол. уч. | Лист № док. | Подп. | Дата |
| Разраб. | | Панояренко В.С. | <i>[Signature]</i> | 16.05.22 |
| Директор | | Николаенко В.В. | <i>[Signature]</i> | 16.05.22 |
| Проверил | | Танцера А.В. | <i>[Signature]</i> | 16.05.22 |
| Н. контр. | | Елагин К.Д. | <i>[Signature]</i> | 16.05.22 |
| Проект межевания территории | | | | |
| | | Стадия | Лист | Листов |
| | | П | 4 | 12 |
| Чертеж материалов по обоснованию проекта межевания территории М 1:500 | | | | |
| | | | | |



- Условные обозначения**
- ось проектируемого минералопровода
 - границы земельных участков по сведениям ЕГРН
 - границы объектов капитального строительства по сведениям ЕГРН
 - границы зон планируемого размещения линейного объекта
 - границы территории, в отношении которой осуществляется подготовка ППТ
 - - номера характерных точек границ зон планируемого размещения линейных объектов


- Охранная зона воздушной линии ВЛ 110 кВ, Л 110 ПС "Ессентуки-2" - ПС "Ясная Поляна-2"
- Охранная зона воздушной линии ВЛ 35 кВ, Л 346 ПС "Ессентуки-2" - ПС "Тазовая - Ессентуки"
- Охранная зона воздушной линии ВЛ 35 кВ, Л-318 "Ессентуки 2 - Гражданская"
- Охранная зона "ВЛ-10кВФ-128 6,1 км с входными КТП 10/0,4 кВ 100 кВА №332 ф-128, ЗТП 10/0,4 кВ № 285 ф-128 оборудование, Здание ЗТП №285 ф-128"
- Охранная зона "ВЛ-10 кВ ф-152 ПС "Ессентуки - II" с входящей КТП 10/0,4 кВ 250 кВА №405 ф-152"
- Охранная зона воздушной линии ВЛ 110 кВ, Л-191 "Ессентуки - ГНС"
- Охранная зона ВЛ-10кВ ф-153 ПС «Ессентуки-III», с входящими КТП-386/153, МТП-828/153, КТП-1112/153

Схема расположения листов



| | | | | | | | | |
|-----------|----------|-----------------|--------------------|----------|---|--------|------|--------|
| | | | | | 396.22 - ПМТ | | | |
| | | | | | «Реконструкция сети минералопроводов акционерного общества «Кавминкурортресурсы» (минералопровод от скв. 66 и 25 до Новой водолеводницы)» | | | |
| Изм. | Кол. уч. | Лист № док. | Подп. | Дата | Проект межевания территории | Стадия | Лист | Листов |
| Разраб. | | Панаренко В.С. | <i>[Signature]</i> | 16.05.22 | | П | 5 | 12 |
| Директор | | Николаенко В.В. | <i>[Signature]</i> | 16.05.22 | | | | |
| Проверил | | Танцера А.В. | <i>[Signature]</i> | 16.05.22 | | | | |
| Н. контр. | | Елагин К.Д. | <i>[Signature]</i> | 16.05.22 | Чертеж материалов по обоснованию проекта межевания территории М 1500 | | | |

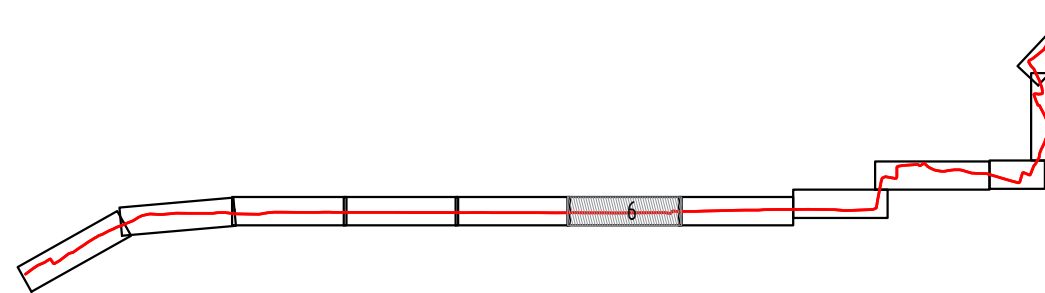




- Условные обозначения**
- ось проектируемого минералопровода
 - границы земельных участков по сведениям ЕГРН
 - границы МО город-курорт Эссентуки
 - границы Предгорного муниципального округа
 - границы зон планируемого размещения линейного объекта
 - границы территории, в отношении которой осуществляется подготовка ППТ
 - — номера характерных точек границ зон планируемого размещения линейных объектов

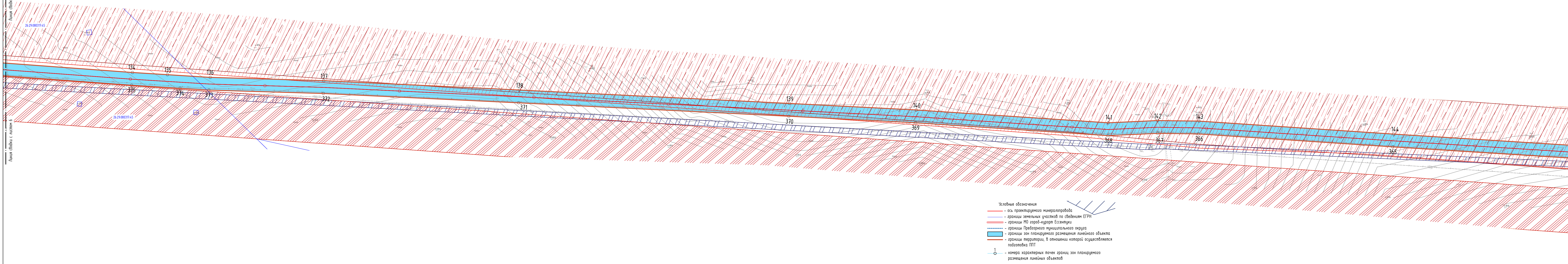
- ▨ — Охранная зона «ВЛ-10 кВ ф-152 ПС «Эссентуки-11» с входящей КТП 10/0,4 кВ 250 кВа №405 ф-152»
- ▨ — Охранная зона воздушной линии ВЛ 110 кВ, Л-191 «Эссентуки - ГНС»
- ▨ — Охранная зона ВЛ-10кВ ф-153 ПС «Эссентуки-10», с входящими КТП-386/153, МТП-828/153, КТП-1112/153
- ▨ — Охранная зона ВЛ-0,4кВ ф-1 от ТП-1112/153
- ▨ — Охранная зона ВЛ-0,4кВ ф-4 от ТП-1112/153

Схема расположения листов



| | | | | | | | | |
|-----------|----------|-----------------|-------|----------|---|--------|------|--------|
| | | | | | 396.22 - ПМТ | | | |
| | | | | | «Реконструкция сети минералопроводов акционерного общества «Кавминкурортресурсы» (минералопровод от скв. 66 и 26 до Новой водолеводницы)» | | | |
| Изм. | Кол. уч. | Лист № док. | Подп. | Дата | Проект межевания территории | Стадия | Лист | Листов |
| Разраб. | | Панояренко В.С. | | 16.05.22 | | П | 6 | 12 |
| Директор | | Николаенко В.В. | | 16.05.22 | | | | |
| Проверил | | Танцра А.В. | | 16.05.22 | | | | |
| Н. контр. | | Елагин К.Д. | | 16.05.22 | Чертеж материалов по обоснованию проекта межевания территории М 1:500 | | | |

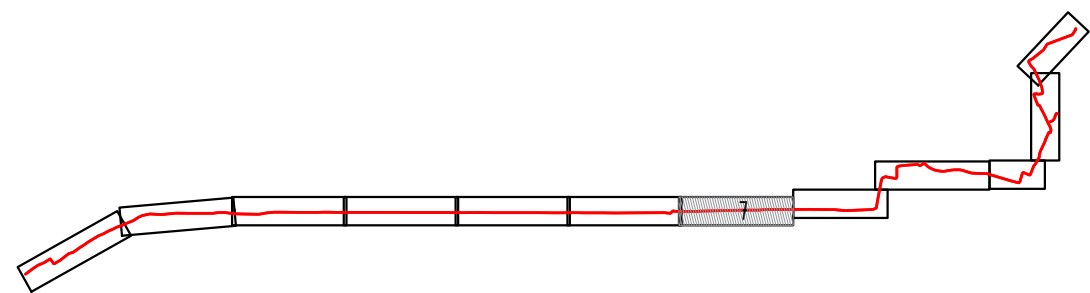




- Условные обозначения**
- ось проектируемого минералопровода
 - границы земельных участков по сведениям ЕГРН
 - границы МО город-курорт Ессентуки
 - границы Предгорного муниципального округа
 - границы зон планируемого размещения линейного объекта
 - границы территории, в отношении которой осуществляется подготовка ППТ
 - — номера характерных точек границ зон планируемого размещения линейных объектов

- Охранная зона воздушной линии ВЛ 110 кВ, Л-191 "Ессентуки - ГНС"
- Охранная зона ВЛ-10кВ Ф-153 ПС «Ессентуки-III», с вхождениями КТП-366/153, МТП-828/153, КТП-1112/153
- Охранная зона ВЛ-0,4кВ Ф-1 от ТП-1112/153
- Охранная зона ВЛ-0,4кВ Ф-4 от ТП-1112/153
- Газораспределительная сеть с распределительными газопроводами высокого и низкого давления с ШРП № 35

Схема расположения листов

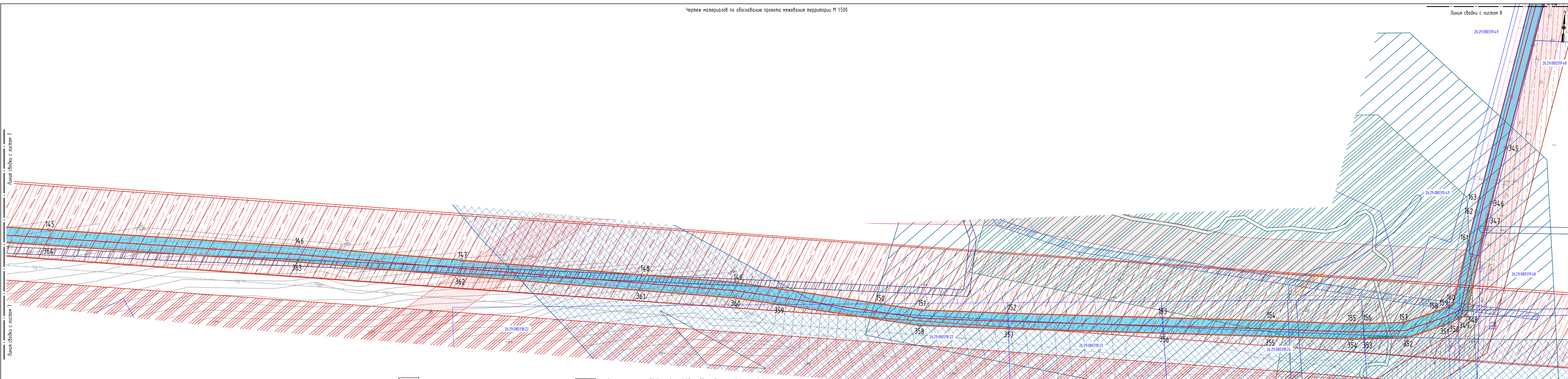


| | | | | | | | | |
|-----------|----------|-----------------|-------|----------|---|--------|------|--------|
| | | | | | 396.22 - ПМТ | | | |
| | | | | | «Реконструкция сети минералопроводов акционерного общества «Кабминкурортресурсы» (минералопровод от скв. 66 и 26 до Новой водолеводницы)» | | | |
| Изм. | Кол. уч. | Лист № док. | Подп. | Дата | Проект межевания территории | Стадия | Лист | Листов |
| Разраб. | | Панояренко В.С. | | 16.05.22 | | П | 7 | 12 |
| Директор | | Николаенко В.В. | | 16.05.22 | | | | |
| Проверил | | Танцра А.В. | | 16.05.22 | | | | |
| Н. контр. | | Елагин К.Д. | | 16.05.22 | Чертеж материалов по обоснованию проекта межевания территории М 1:500 | | | |
| | | | | | | | | |

Линия съёмки с листом 6

Линия съёмки с листом 8

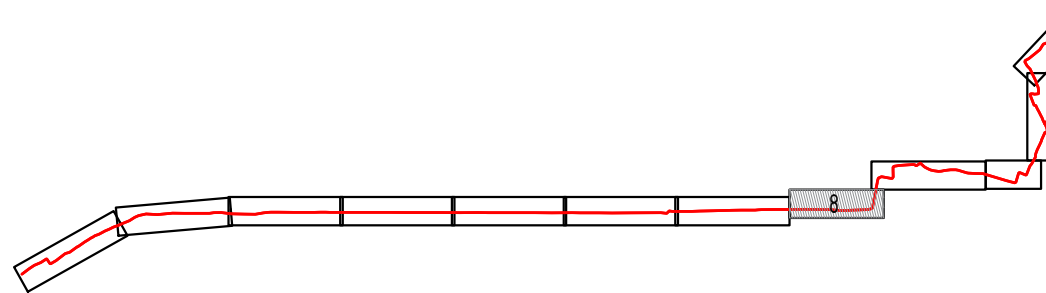
Линия съёмки с листом 8



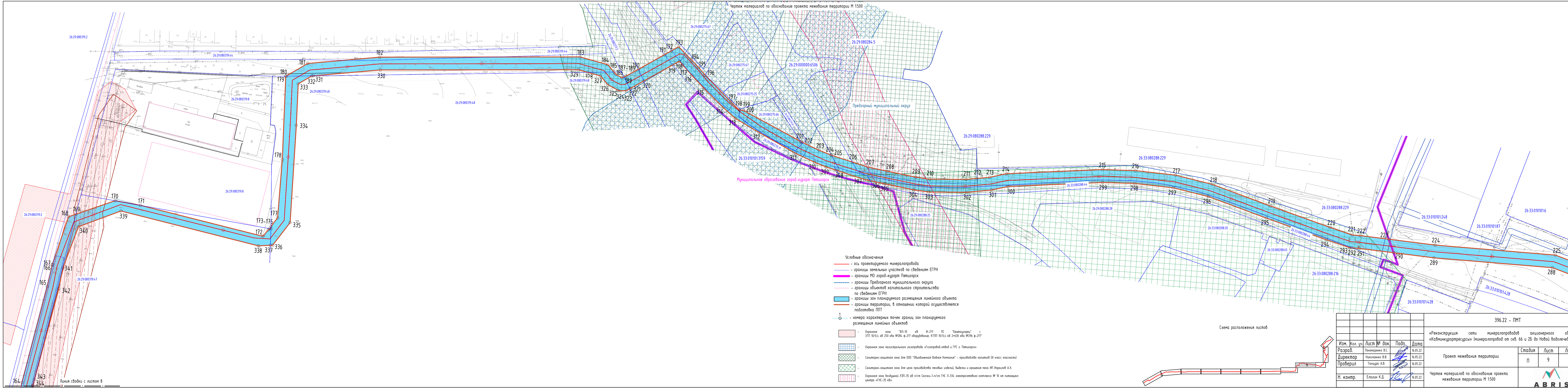
- Охранная зона ВЛ-0,4кВ ф-1 от ТП-112/153
- Охранная зона ВЛ-0,4кВ ф-4 от ТП-112/153
- Газораспределительная сеть с распределительными газопроводами высокого и среднего давления с ШП № 35
- Газораспределительная сеть с распределительными газопроводами среднего и низкого давления с ШП № 002161
- Газовые сети с подводящим газопроводом высокого давления и распределительный газопровод среднего и низкого давления с опорой. Станица Ессентульская, Предгорного района Ставропольского края.
- Охранная зона "ВЛ-10 кВ ф-217 ПС "Бештагорск" с входящими ЗТП 10/0,4 кВ 250 кВа №284 ф-217 оборудование, КТПП 10/0,4 кВ 2+630 кВа №296 ф-217"
- Граница охранной зоны распределительного газопровода высокого, среднего и низкого давления и вводы, вводящие газопроводы с ШП № 9 по ул. Романенко 56 в с. Висады Предгорного района
- Границы охранной зоны распределительного газопровода высокого, среднего и низкого давления и вводы, вводящие газопроводы с ШП № 190 по ул. Ермолова д. 10
- Водоохранная зона реки Золотуха
- Прибрежная защитная полоса реки Золотуха
- Охранная зона "ВЛ-10 кВ ф-211 ПС "Бештагорск" с входящими ЗТП 10/0,4 кВ 180 кВа №166 ф-211 оборудование, ЗТП 10/0,4 кВ 250 кВа х2 №260 ф-211 оборудование"
- Охранная зона магистрального газопровода «Газопровод-отвод и ГРС г. Пятигорск»

- Условные обозначения**
- ось проектируемого минералопровода
 - границы земельных участков по сведениям ЕГРН
 - границы МО город-курорт Ессентуки
 - границы Предгорного муниципального округа
 - границы зон планируемого размещения линейного объекта
 - границы территории, в отношении которой осуществляется подготовка ППТ
 - номера характерных точек границ зон планируемого размещения линейных объектов

Схема расположения листов



| | | | | |
|--|----------|------------------|--------|----------|
| 396.22 - ПМТ | | | | |
| «Реконструкция сети минералопроводов акционерного общества «Кавминкурортресурсы» (минералопровод от скв. 66 и 26 до Новой водоочистной)» | | | | |
| Изм. | Кол. уч. | Лист № док. | Подп. | Дата |
| Разраб. | | Пономаренко В.С. | | 16.05.22 |
| Директор | | Николаенко В.В. | | 16.05.22 |
| Проверил | | Танцора А.В. | | 16.05.22 |
| Н. контр. | | Елагин К.Д. | | 16.05.22 |
| Проект межевания территории | | | Стадия | Лист |
| П | | | 8 | 12 |
| Чертеж материалов по обоснованию проекта межевания территории М 1:500 | | | | |
| | | | | |

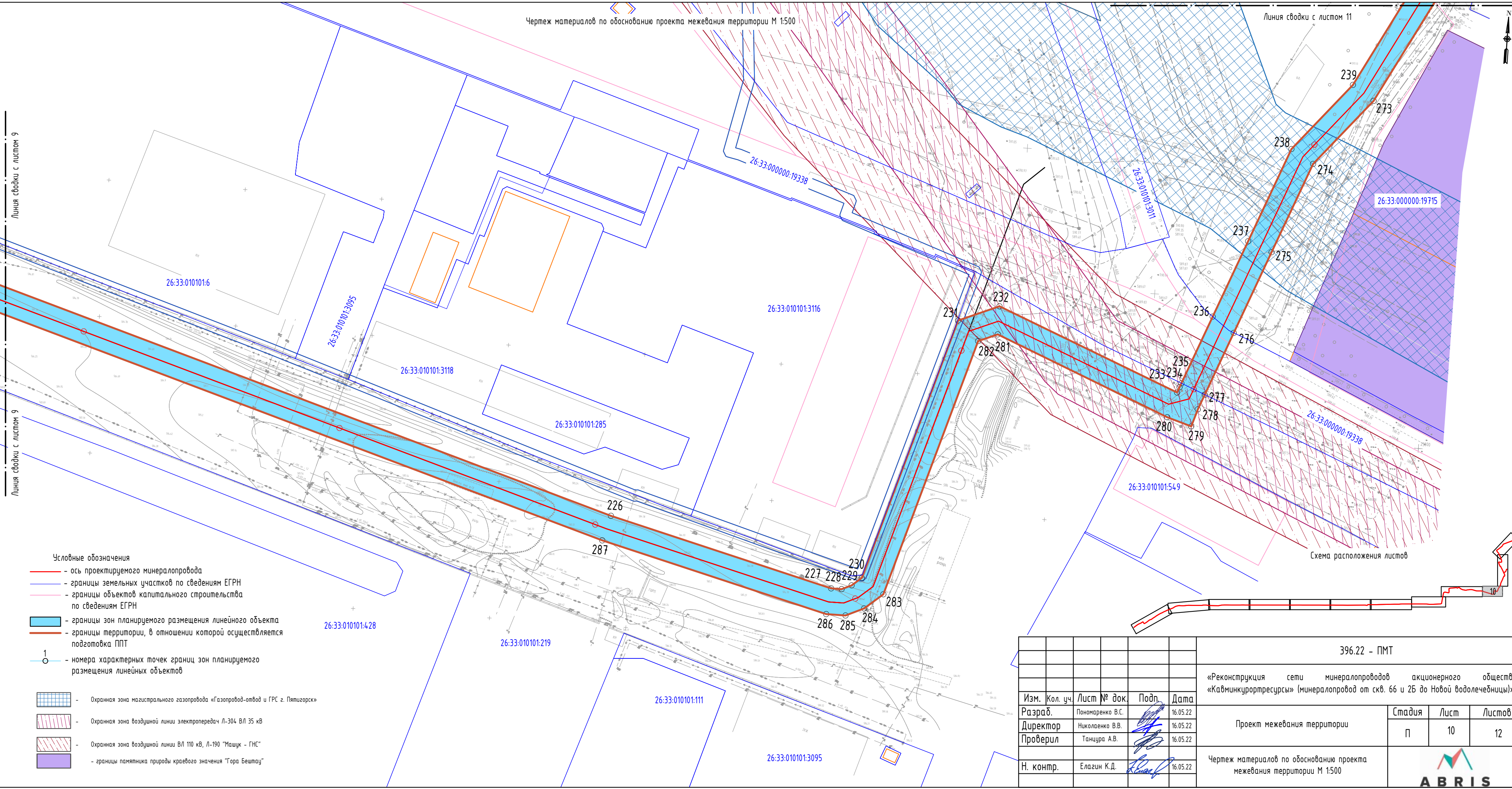


- Условные обозначения**
- ось проектируемого минералопровода
 - границы земельных участков по сведениям ЕГРН
 - границы МО город-курорт Пятигорск
 - границы Превгорного муниципального округа
 - границы объектов капитального строительства по сведениям ЕГРН
 - границы зон планируемого размещения линейного объекта
 - границы территории, в отношении которой осуществляется подготовка ППТ
 - - номера характерных точек границ зон планируемого размещения линейных объектов
- ▨ - Охранная зона "ВЛ-10 кВ ф-217 ПС "Бештаурет" с ЗТП 10/0,4 кВ 250 кВА №284 ф-217 оборудованная, КТПП 10/0,4 кВ 2+630 кВА №286 ф-217"
 - ▨ - Охранная зона магистрального газопровода «Газопровод-отвод и ГРС г. Пятигорск»
 - ▨ - Санитарно-защитная зона для ООО "Объединенная Водная Компания" - производство напитков (III класс опасности)
 - ▨ - Санитарно-защитная зона для цеха производства меховых изделий, выделки и крашения меха ИП Израилов А.Х.
 - ▨ - Охранная зона воздушной ЛЭП-35 кВ п/ст Скачки-1-п/ст ГНС Л-334, электросетевого комплекса № 10 от питающей центра «НС-35 кВ»

Схема расположения листов

| | | | | | | |
|-----------|----------|-------------|------------------|---|---|--|
| | | | | 396.22 - ПМТ | | |
| | | | | «Реконструкция сети минералопроводов акционерного общества «Кавминкурортресурсы» (минералопровод от скв. 66 и 26 до Новой водолеводницы)» | | |
| Изм. | Кол. уч. | Лист № док. | Подп. | Дата | Проект межевания территории | Стадия Лист Листов П 9 12 |
| Разраб. | | | Понамаренко В.С. | 16.05.22 | | |
| Директор | | | Николаенко В.В. | 16.05.22 | | |
| Проверил | | | Танцара А.В. | 16.05.22 | | |
| Н. контр. | | | Елагин К.Д. | 16.05.22 | Чертеж материалов по обоснованию проекта межевания территории М 1:500 | |





Условные обозначения

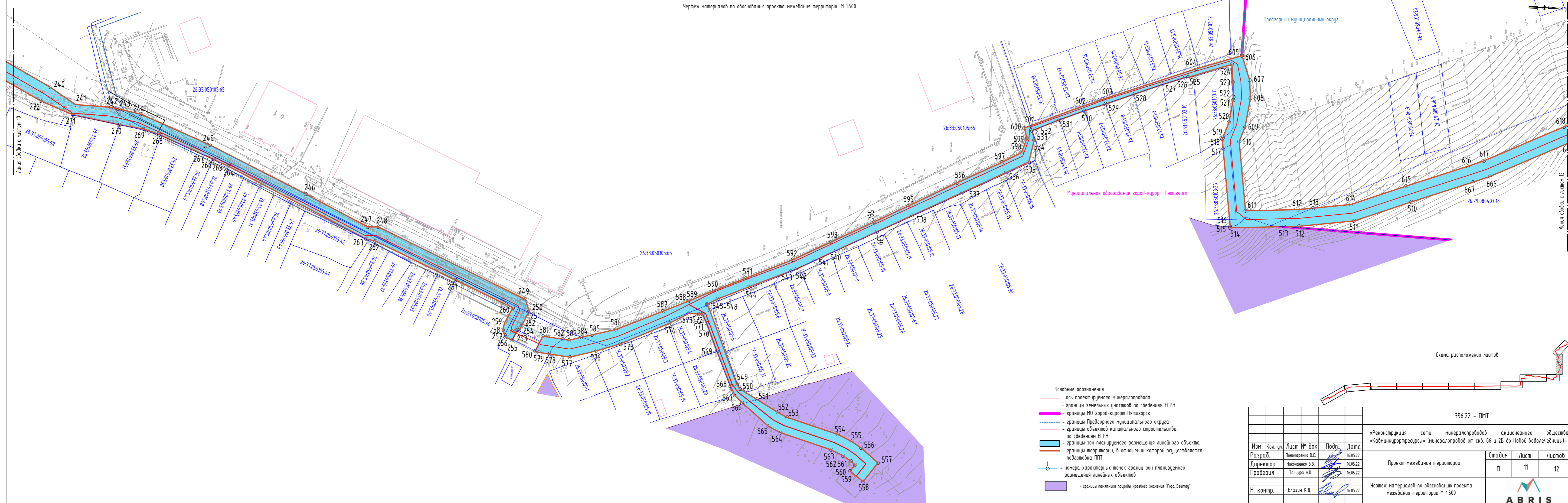
- ось проектируемого минералопровода
- границы земельных участков по сведениям ЕГРН
- границы объектов капитального строительства по сведениям ЕГРН
- границы зон планируемого размещения линейного объекта
- границы территории, в отношении которой осуществляется подготовка ППТ
- 1 - номера характерных точек границ зон планируемого размещения линейных объектов
- Охранная зона магистрального газопровода «Газопровод-отвод и ГРС г. Пятигорск»
- Охранная зона воздушной линии электропередач Л-304 ВЛ 35 кВ
- Охранная зона воздушной линии ВЛ 110 кВ, Л-190 "Машук - ГНС"
- границы памятника природы краевого значения "Гора Бештау"

Схема расположения листов

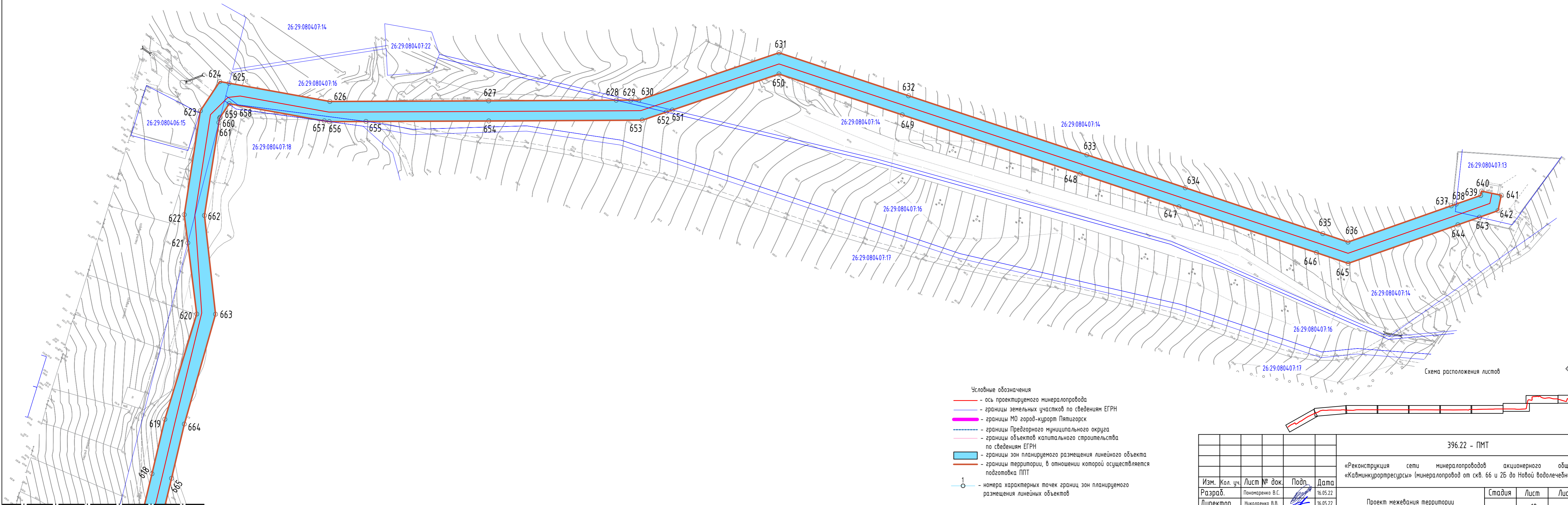



| | | | | | | | | |
|---|----------|------------------|-------|--------------|---|--------|------|--------|
| | | | | 396.22 - ПМТ | | | | |
| «Реконструкция сети минералопроводов акционерного общества «Кавминкурортресурсы» (минералопровод от скв. 66 и 25 до Новой водолечебницы)» | | | | | | | | |
| Изм. | Кол. уч. | Лист № док. | Подп. | Дата | Проект межевания территории | Стадия | Лист | Листов |
| Разраб. | | Пономаренко В.С. | | 16.05.22 | | П | 10 | 12 |
| Директор | | Николаенко В.В. | | 16.05.22 | | | | |
| Проверил | | Танцра А.В. | | 16.05.22 | | | | |
| Н. контр. | | Елагин К.Д. | | 16.05.22 | Чертеж материалов по обоснованию проекта межевания территории М 1:500 | | | |





| | | | | | | |
|---|------------------|-------------|--------------------|----------|------|--------|
| 396.22 - ПМТ | | | | | | |
| «Реконструкция сети минералопроводов акционерного общества «Кавминкурортресурсы» (минералопровод от скв. 66 и 26 до Новой водолечебницы)» | | | | | | |
| Изм. | Кол. уч. | Лист № док. | Подп. | Дата | | |
| Разраб. | Понамаренко В.С. | | <i>[Signature]</i> | 16.05.22 | | |
| Директор | Николаенко В.В. | | <i>[Signature]</i> | 16.05.22 | | |
| Проверил | Танцара А.В. | | <i>[Signature]</i> | 16.05.22 | | |
| Н. контр. | Елагин К.Д. | | <i>[Signature]</i> | 16.05.22 | | |
| Проект межевания территории | | | | Стадия | Лист | Листов |
| | | | | П | 11 | 12 |
| Чертеж материалов по обоснованию проекта межевания территории М 1:500 | | | | | | |



Линия сработки с листом 11

- Условные обозначения**
- ось проектируемого минералопровода
 - границы земельных участков по сведениям ЕГРН
 - границы МО город-курорт Пятигорск
 - границы Предгорного муниципального округа
 - границы объектов капитального строительства по сведениям ЕГРН
 - границы зон планируемого размещения линейного объекта
 - границы территории, в отношении которой осуществляется подготовка ППТ
 - - номера характерных точек границ зон планируемого размещения линейных объектов

Схема расположения листов

| | | | | | | | | |
|--------------|----------|------------------|-------|---|---|--------|------|--------|
| 396.22 - ПМТ | | | | «Реконструкция сети минералопроводов акционерного общества «Кавминкурортресурсы» (минералопровод от скв. 66 и 25 до Новой водолечебницы)» | | | | |
| Изм. | Кол. уч. | Лист № док. | Подп. | Дата | Проект межевания территории | Стадия | Лист | Листов |
| Разраб. | | Пономаренко В.С. | | 16.05.22 | | П | 12 | 12 |
| Директор | | Николаенко В.В. | | 16.05.22 | | | | |
| Проверил | | Танцора А.В. | | 16.05.22 | | | | |
| Н. контр. | | Елагин К.Д. | | 16.05.22 | Чертеж материалов по обоснованию проекта межевания территории М 1:500 | | | |



4. РАЗДЕЛ 4. «МАТЕРИАЛЫ ПО ОБОСНОВАНИЮ ПРОЕКТА МЕЖЕВАНИЯ ТЕРРИТОРИИ. ПОЯСНИТЕЛЬНАЯ ЗАПИСКА»

4.1 Обоснование определения местоположения границ образуемого земельного участка с учетом соблюдения требований к образуемым земельным участкам, в том числе требований к предельным (минимальным и (или) максимальным) размерам земельных участков

Территория, на которую разрабатывается проект планировки и межевания строительства линейного объекта – «Модернизация сети минералопроводов акционерного общества «Кавминкурортресурсы» (минералопроводы от скважины бб и 2Б до Новой водолечебницы)» находится на территориях муниципальных образований: город курорт Ессентуки, Предгорный муниципальный округ, город-курорт Пятигорск. Проектируемый объект проходит по территории зон транспортной инфраструктуры, зоны рекреационного назначения, застройки среднеэтажными жилыми домами (от 5 до 8 этажей), застройки многоэтажными жилыми домами, общественно-деловых зон, а также, курортных зон.

Участок проектирования расположен в границах кадастровых кварталов 26:30:20102, 26:30:100107, 26:30:100105, 26:30:100104, 26:30:100106, 26:30:70202, 26:30:70204, 26:30:7205, 26:30:70206, 26:30:70101, 26:30:70233, 26:30:70229, 26:30:70222, 26:30:70225, 26:30:70226, 26:30:70227, 26:30:70228, 26:30:070250, 26:30:70103, 26:30:070402; 26:33:010101, 26:33:050104, 26:33:050105, 26:33:050103, 26:33:080406, 26:33:080407; 26:29:080314, 26:29:080317, 26:29:080318, 26:29:080319, 26:29:080275, 26:29:080204, 26:29:080284, границы которых установлены в соответствии с кадастровым делением Ставропольского края.

Проектом предлагается сформировать многоконтурный участок во временное пользование на период строительства за счет образования из земель госсобственности.

Вид разрешенного использования земельного участка:

- Предоставление коммунальных услуг (3.1.1).
- Территория относится к категории земель: земли населенных пунктов, земли сельскохозяйственного назначения. Общая площадь временного отвода составляет 61 971 кв.м.

4.2 Обоснование способа образования земельного участка

Для подготовки строительства (размещение полосы отвода во временное пользование) формируется многоконтурный земельный участок на землях госсобственности на период строительства. Резервирование и изъятие для государственных или муниципальных нужд проектом не предусмотрено.

В соответствии с ст.90 Земельного кодекса Российской Федерации п.8 на земельные участки, где размещены подземные объекты трубопроводного транспорта, относящиеся к линейным объектам, оформление прав собственников объектов трубопроводного транспорта не требуется. Выделение земельных участков в постоянное пользование проектом не предусмотрено.

Ширина полосы отвода земли под временное пользование (для строительства сети инженерных коммуникаций) определена с учетом возможности размещения строительной техники, складирования материала и стесненности условий строительства. Данные по площадям многоконтурного земельного участка во временное пользование представлены в Таблице 3 «Основная часть проекта межевания территории. Раздел 2. Проект межевания территории. Текстовая часть».

Проект планировки и проект межевания разрабатываются с целью определения границ зон планируемого размещения линейного объекта. Красные линии проектом не устанавливаются.

4.3 Обоснования определения размеров образуемого земельного участка

Согласно ст. 36 п.4 п.п.3 Градостроительного Кодекса РФ, действие градостроительного регламента не распространяется на земельные участки, предназначенные для размещения линейных объектов и (или) занятые линейными объектами. Следовательно, предельные (минимальные и (или) максимальные) размеры земельных участков, в том числе их площадь не устанавливаются.

4.4 Обоснование определения границ публичного сервитута, подлежащего установлению в соответствии с законодательством Российской Федерации

Проектом не предусмотрено установление публичного сервитута в границах проектирования.