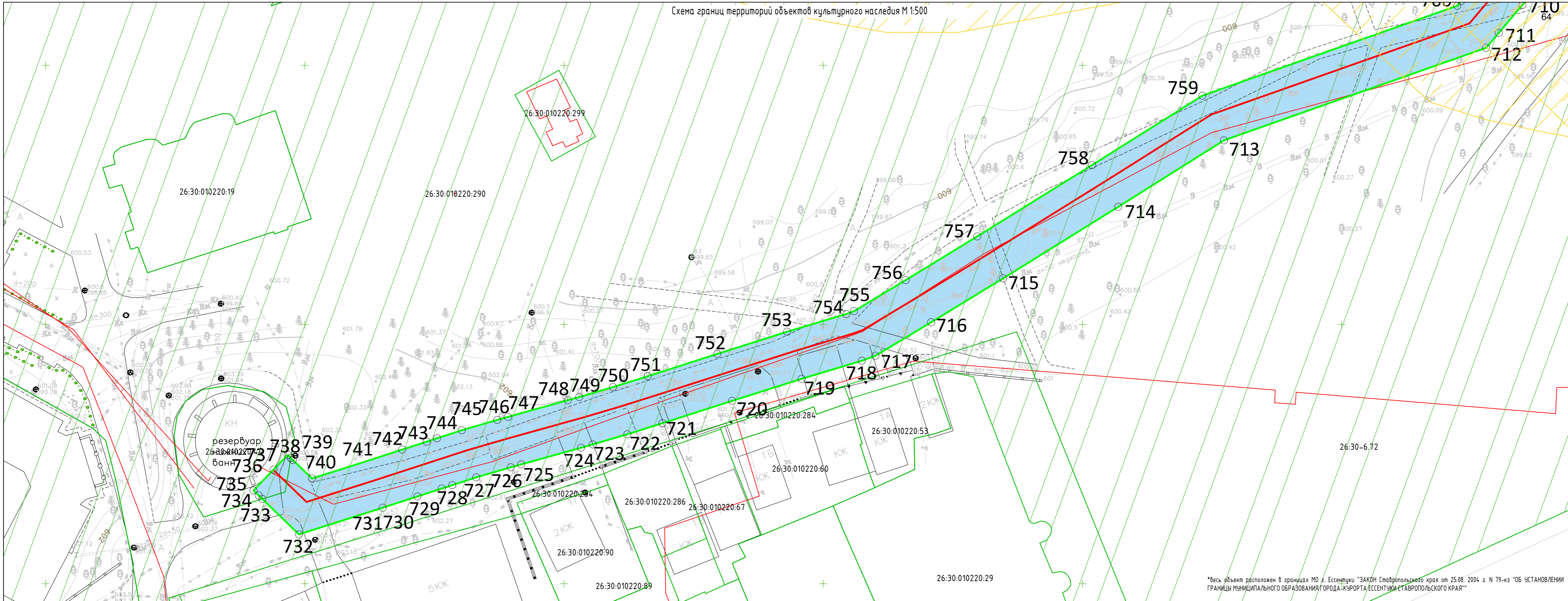










4.3 Приложение 3. Схема границ территорий объектов культурного наследия

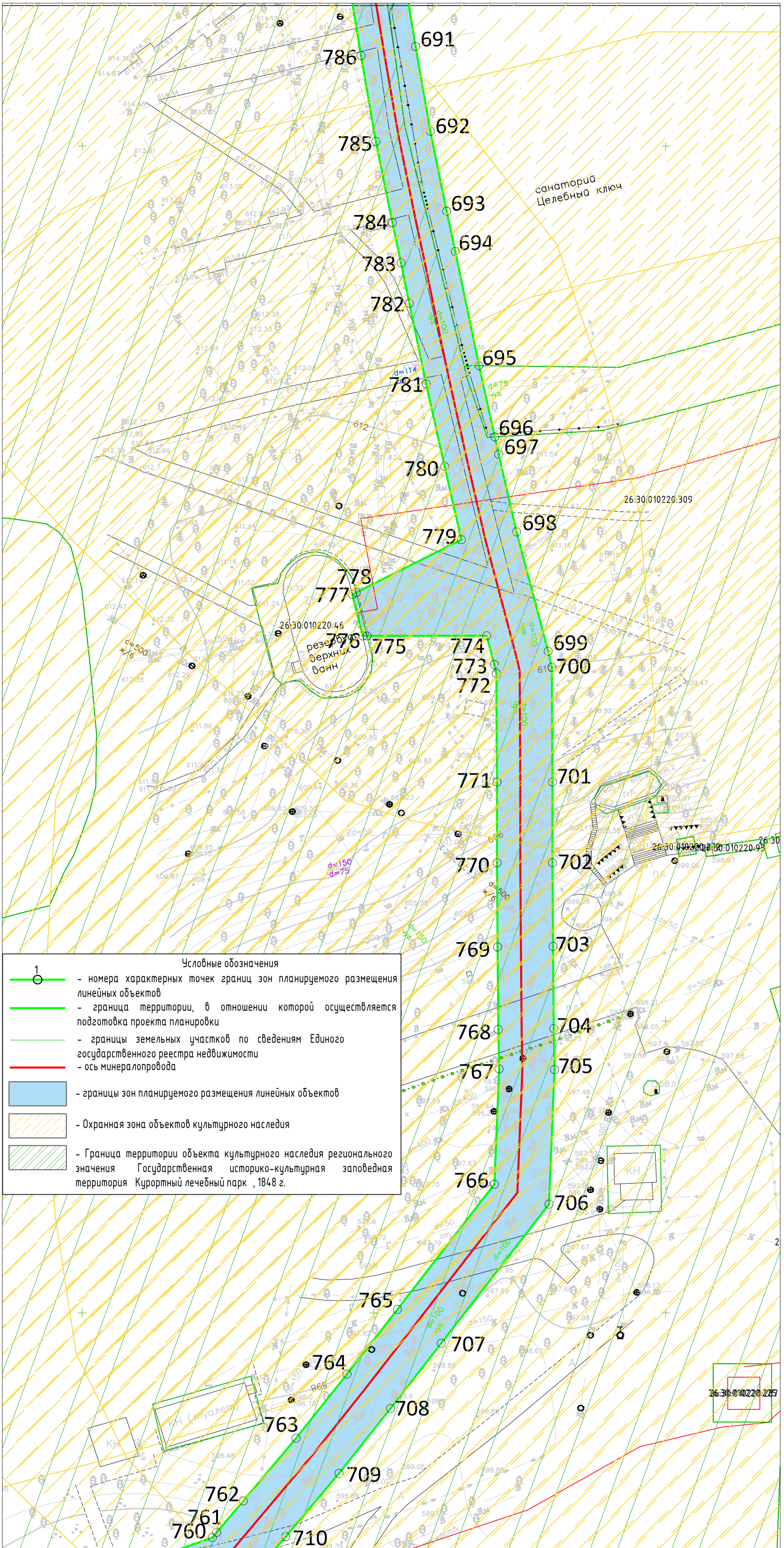


*весь объект расположен в границах МО г. Ессентуки "ЗАКОН Ставропольского края от 25.08. 2004 г. N 79-кз "ОБ УСТАНОВЛЕНИИ ГРАНИЦЫ МУНИЦИПАЛЬНОГО ОБРАЗОВАНИЯ ГОРОДА-КУРОРТА ЕССЕНТУКИ СТАВРОПОЛЬСКОГО КРАЯ"

-  - Охранная зона объектов культурного наследия
-  - Граница территории объекта культурного наследия регионального значения Государственная историко-культурная заповедная территория Курортный лечебный парк , 1848 г.


- Условные обозначения
-  - номера характерных точек границ зон планируемого размещения линейных объектов
 -  - граница территории, в отношении которой осуществляется подготовка проекта планировки
 -  - границы земельных участков по сведениям Единого государственного реестра недвижимости
 -  - ось минералопровода
 -  - границы зон планируемого размещения линейных объектов

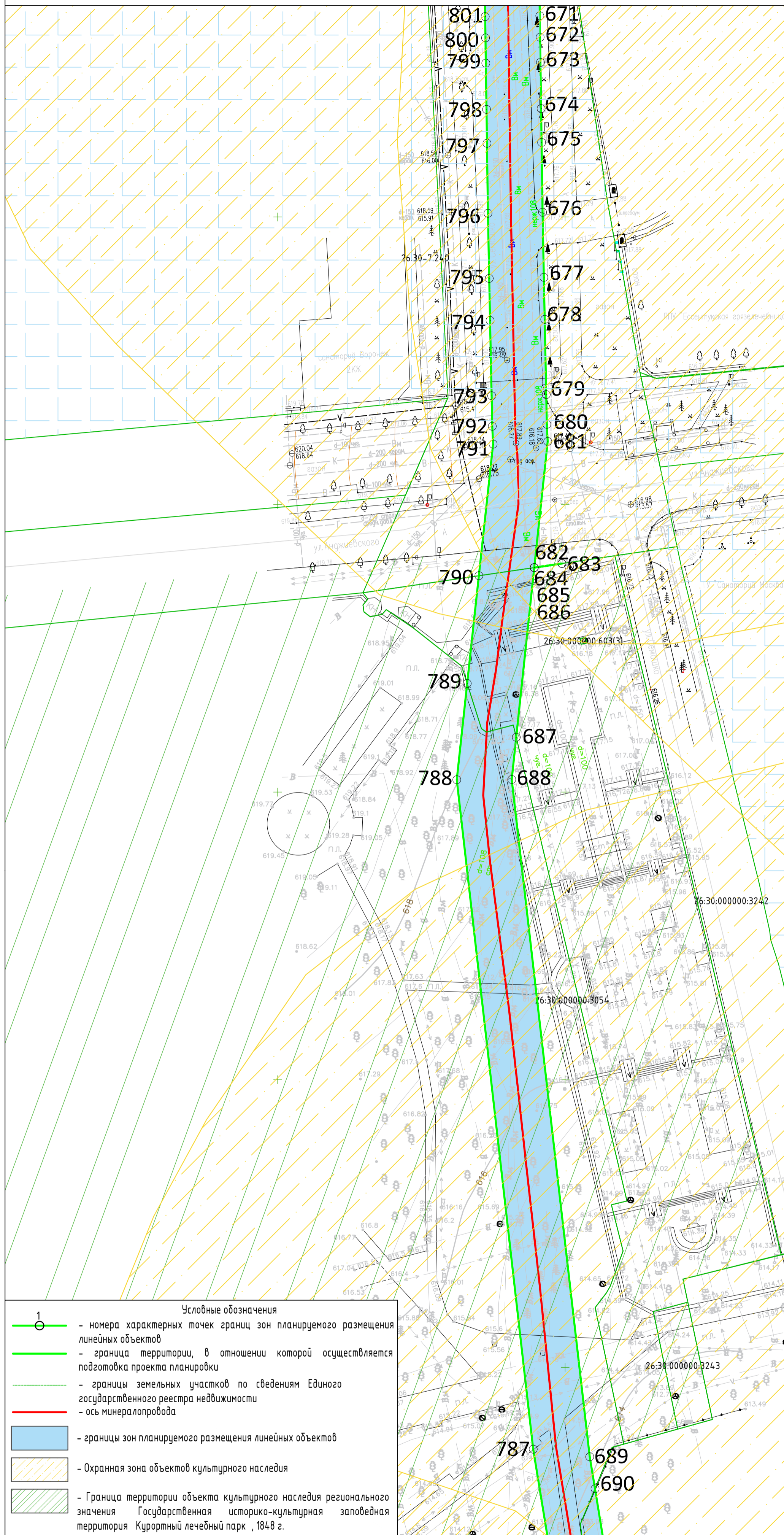
						379.22-ППТ		
						Модернизация сети минералопроводов акционерного общества Кабминкурортресурсы (минералопровод от скважины 1-КМВ-бис до Нижних Ванн) участок 1		
Изм.	Кол.уч.	Лист	№ док.	Подп.	Дата	Проект планировки территории		
						Стадия	Лист	Листов
Разработал				Понмаренко В.С.	02.04.22			
ГИП				Светогоров А.В.	02.04.22			
Н.контроль				Светогоров А.В.	02.04.22			
						Схема границ территорий объектов культурного наследия М 1:500		



- Условные обозначения**
- 1 - номера характерных точек границ зон планируемого размещения линейных объектов
 - граница территории, в отношении которой осуществляется подготовка проекта планировки
 - границы земельных участков по сведениям Единого государственного реестра недвижимости
 - ось минералопровода
 - границы зон планируемого размещения линейных объектов
 - Охранная зона объектов культурного наследия
 - Граница территории объекта культурного наследия регионального значения Государственная историко-культурная заповедная территория Курортный лечебный парк, 1848 г.

*Весь объект расположен в границах МО г. Ессентуки "ЗАКОН Ставропольского края от 25.08. 2004 г. N 79-кз "ОБ УСТАНОВЛЕНИИ ГРАНИЦ МУНИЦИПАЛЬНОГО ОБРАЗОВАНИЯ ГОРОДА-КУРОРТА ЕССЕНТУКИ СТАВРОПОЛЬСКОГО КРАЯ"

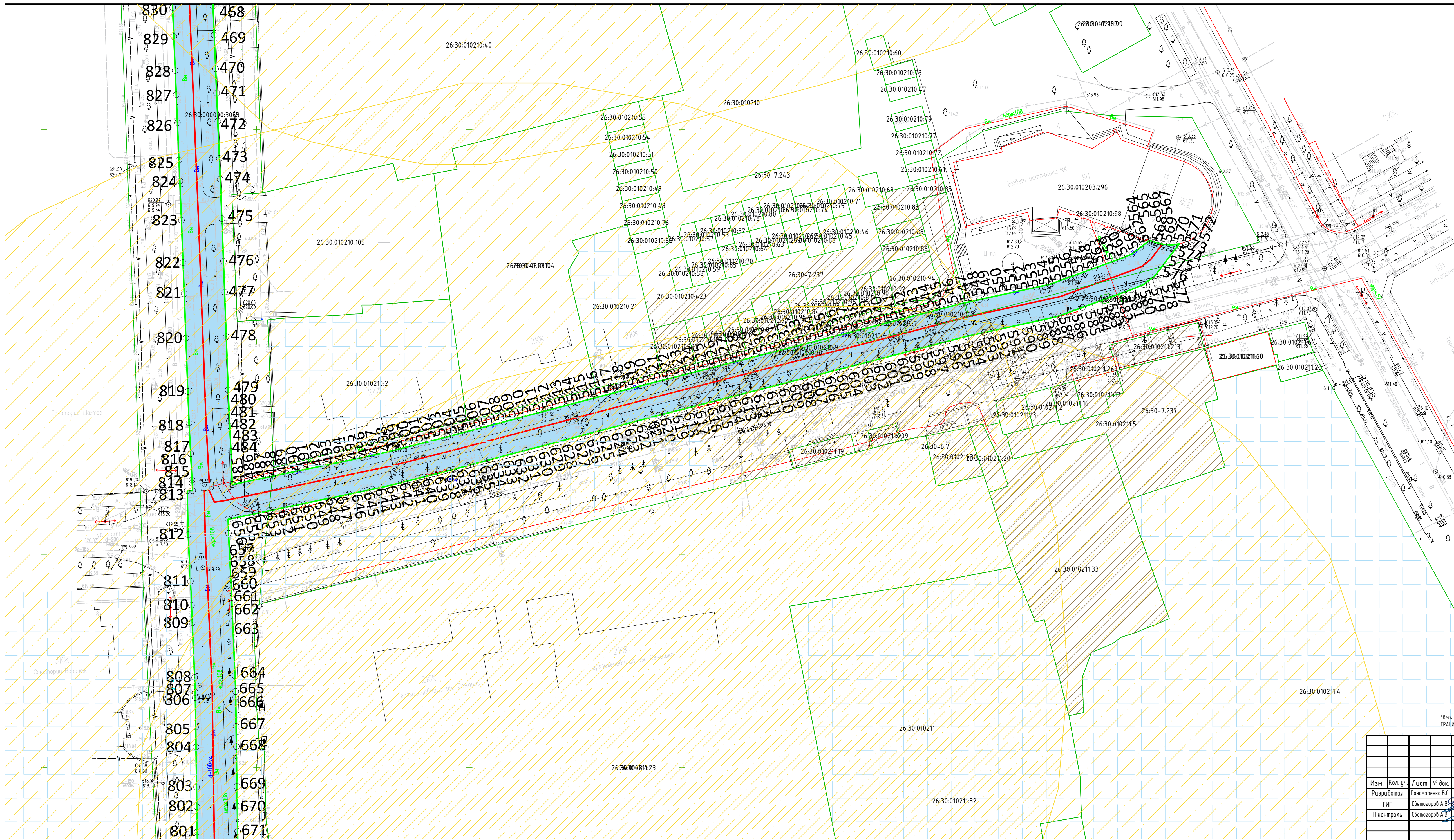
					379.22-ППТ					
					Модернизация сети минералопроводов акционерного общества Кавминкурортресурсы (минералопровод от скважины 1-КМВ-бис до Нижних Ванн) участок 1					
Изм.	Кол. уч.	Лист	№ док.	Подп.	Дата	Проект планировки территории	Стадия	Лист	Листов	
Разработал		Пономаренко В.С.			02.04.22					
ГИП		Светозоров А.В.			02.04.22					
Н.контроль		Светозоров А.В.			02.04.22					
					Схема границ территорий объектов культурного наследия М 1:500					



- Условные обозначения**
- номера характерных точек границ зон планируемого размещения линейных объектов
 - граница территории, в отношении которой осуществляется подготовка проекта планировки
 - границы земельных участков по сведениям Единого государственного реестра недвижимости
 - ось минералопровода
 - границы зон планируемого размещения линейных объектов
 - Охранная зона объектов культурного наследия
 - Граница территории объекта культурного наследия регионального значения Государственная историко-культурная заповедная территория Курортный лечебный парк, 1848 г.


*Весь объект расположен в границах МО г. Ессентуки "ЗАКОН Ставропольского края от 25.08. 2004 г. N 79-кз "ОБ УСТАНОВЛЕНИИ ГРАНИЦ МУНИЦИПАЛЬНОГО ОБРАЗОВАНИЯ ГОРОДА-КУРОРТА ЕССЕНТУКИ СТАВРОПОЛЬСКОГО КРАЯ"

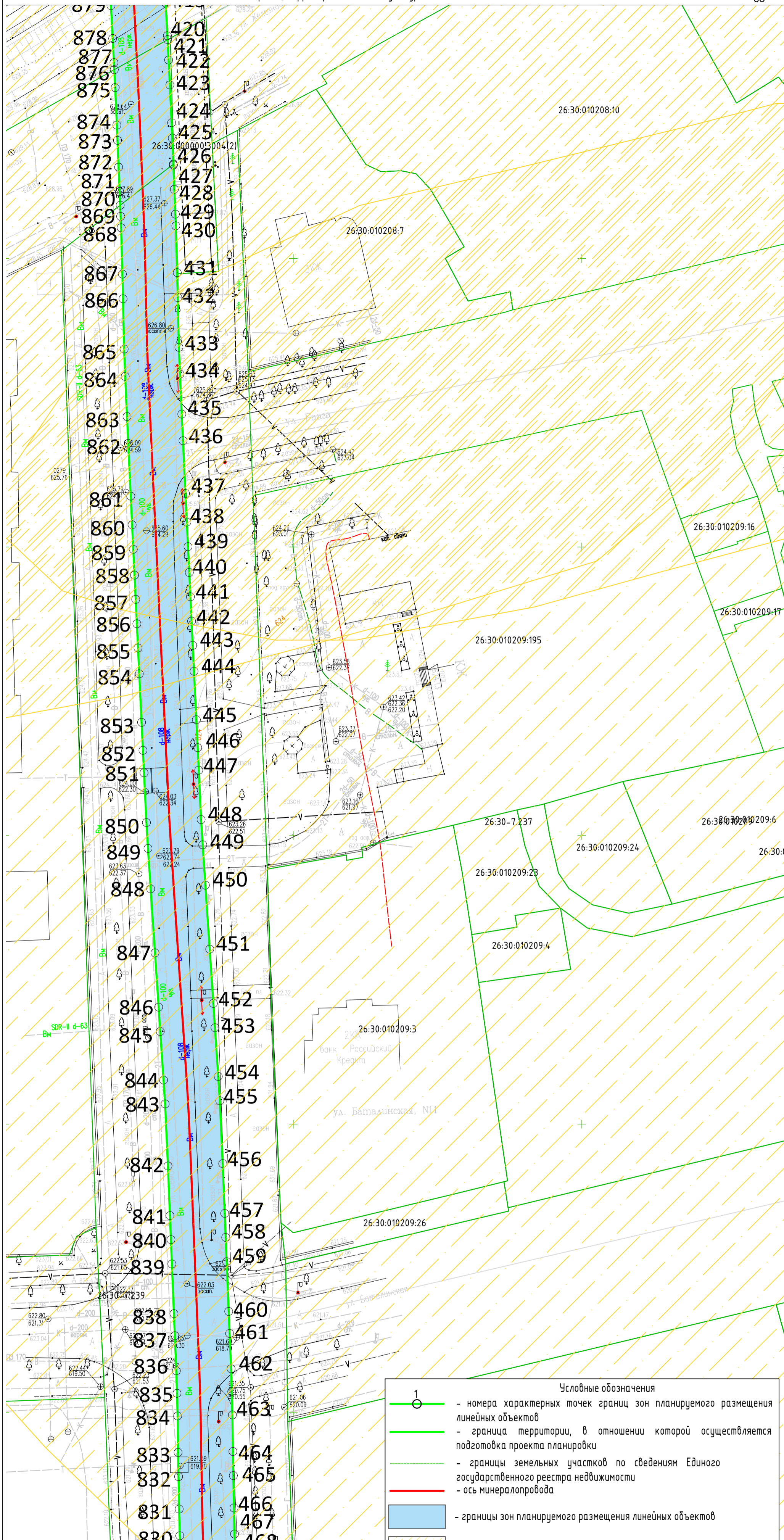
					379.22-ППТ				
					Модернизация сети минералопроводов акционерного общества Кавминкурортресурсы (минералопровод от скважины 1-КМВ-бис до Нижних Ванн) участок 1				
Изм.	Кол. уч.	Лист	№ док.	Подп.	Дата	Проект планировки территории	Стадия	Лист	Листов
Разработал		Пономаренко В.С.			02.04.22	Схема границ территорий объектов культурного наследия М 1:500			
ГИП		Светозоров А.В.			02.04.22				
Н.контроль		Светозоров А.В.			02.04.22				



- 1** Условные обозначения
- - номера характерных точек границ зон планируемого размещения линейных объектов
 - - граница территории, в отношении которой осуществляется подготовка проекта планировки
 - - границы земельных участков по сведениям Единого государственного реестра недвижимости
 - - ось минералопровода
 - границы зон планируемого размещения линейных объектов
 - Охранная зона объектов культурного наследия
 - Охранная зона объекта культурного наследия федерального значения "Грязелечебница им. Н.А. Семашко: главное здание, скульптура Эскулапа, скульптура Цеферы, скульптура льва, 1916 г.", Ставропольский край, г. Ессентуки
 - Охранная зона регулирования застройки и хозяйственной деятельности охраны объекта культурного наследия федерального значения Грязелечебница им. Н.А. Семашко: главное здание, скульптура Эскулапа, скульптура Цеферы, скульптура льва, скульптура льва, 1916"


*Весь объект расположен в границах МО "Ессентуки" ЗАКОН Ставропольского края от 25.08.2004 г. N 79-кз "ОБ УСТАНОВЛЕНИИ ГРАНИЦ МУНИЦИПАЛЬНОГО ОБРАЗОВАНИЯ ГОРОДА-КУРОРТА ЕССЕНТУКИ СТАВРОПОЛЬСКОГО КРАЯ"

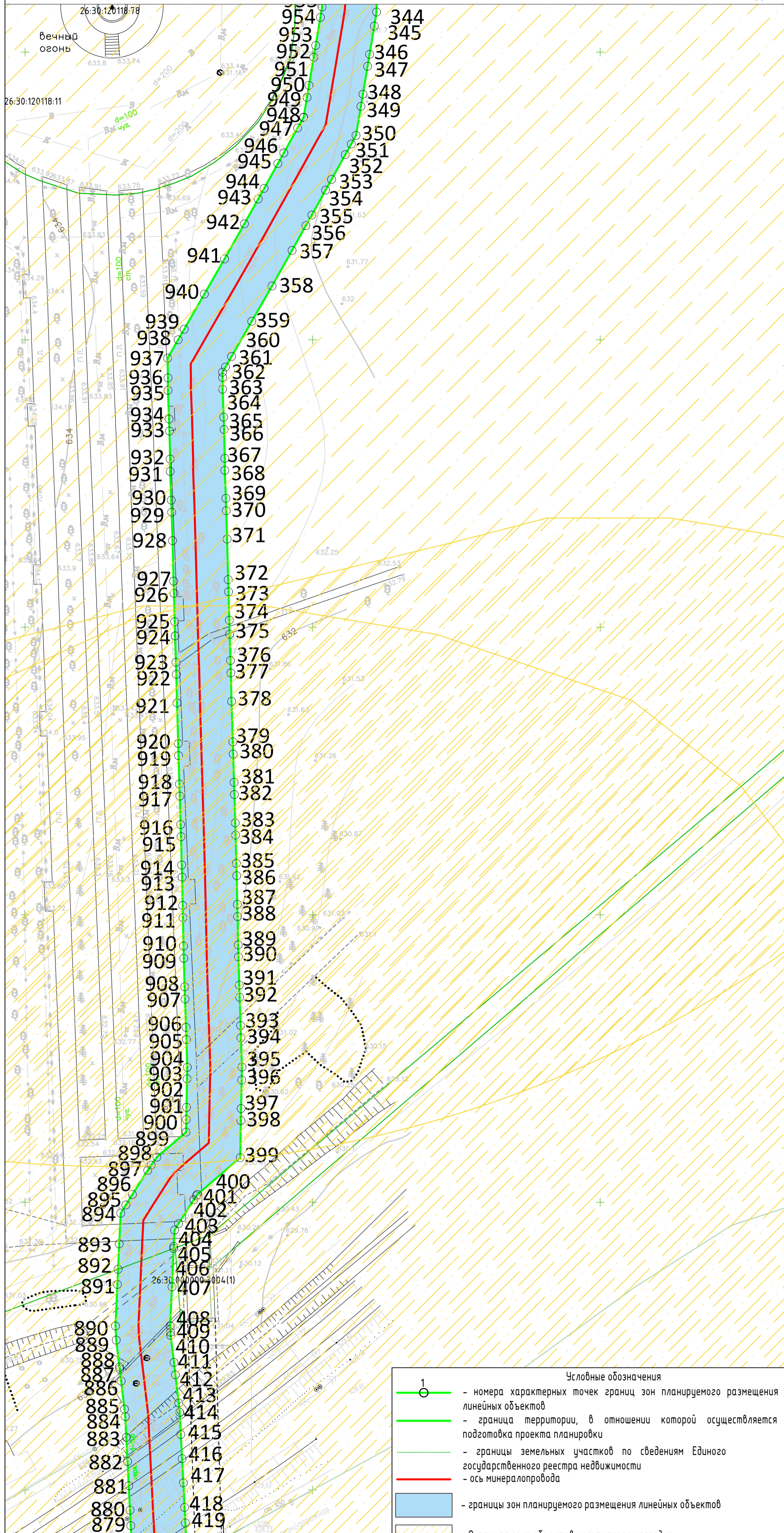
					379.22-ППТ					
					Модернизация сети минералопроводов акционерного общества "Кабминкурортресурсы (минералопровод от скважины 1-КМВ-бис до Нижних Ванн) участок 1"					
Изм.	Кол.уч.	Лист	№ док.	Подп.	Дата	Проект планировки территории	Стадия	Лист	Листов	
					02.04.22					
					02.04.22					
					02.04.22					
					Схема границ территорий объектов культурного наследия М 1:500					



- Условные обозначения**
- 1 - номера характерных точек границ зон планируемого размещения линейных объектов
 - границы территории, в отношении которой осуществляется подготовка проекта планировки
 - границы земельных участков по сведениям Единого государственного реестра недвижимости
 - ось минералопровода
 - границы зон планируемого размещения линейных объектов
 - Охранная зона объектов культурного наследия

*Весь объект расположен в границах МО г. Ессентуки "ЗАКОН Ставропольского края от 25.08. 2004 г. N 79-кз "ОБ УСТАНОВЛЕНИИ ГРАНИЦЫ МУНИЦИПАЛЬНОГО ОБРАЗОВАНИЯ ГОРОДА-КУРОРТА ЕССЕНТУКИ СТАВРОПОЛЬСКОГО КРАЯ"

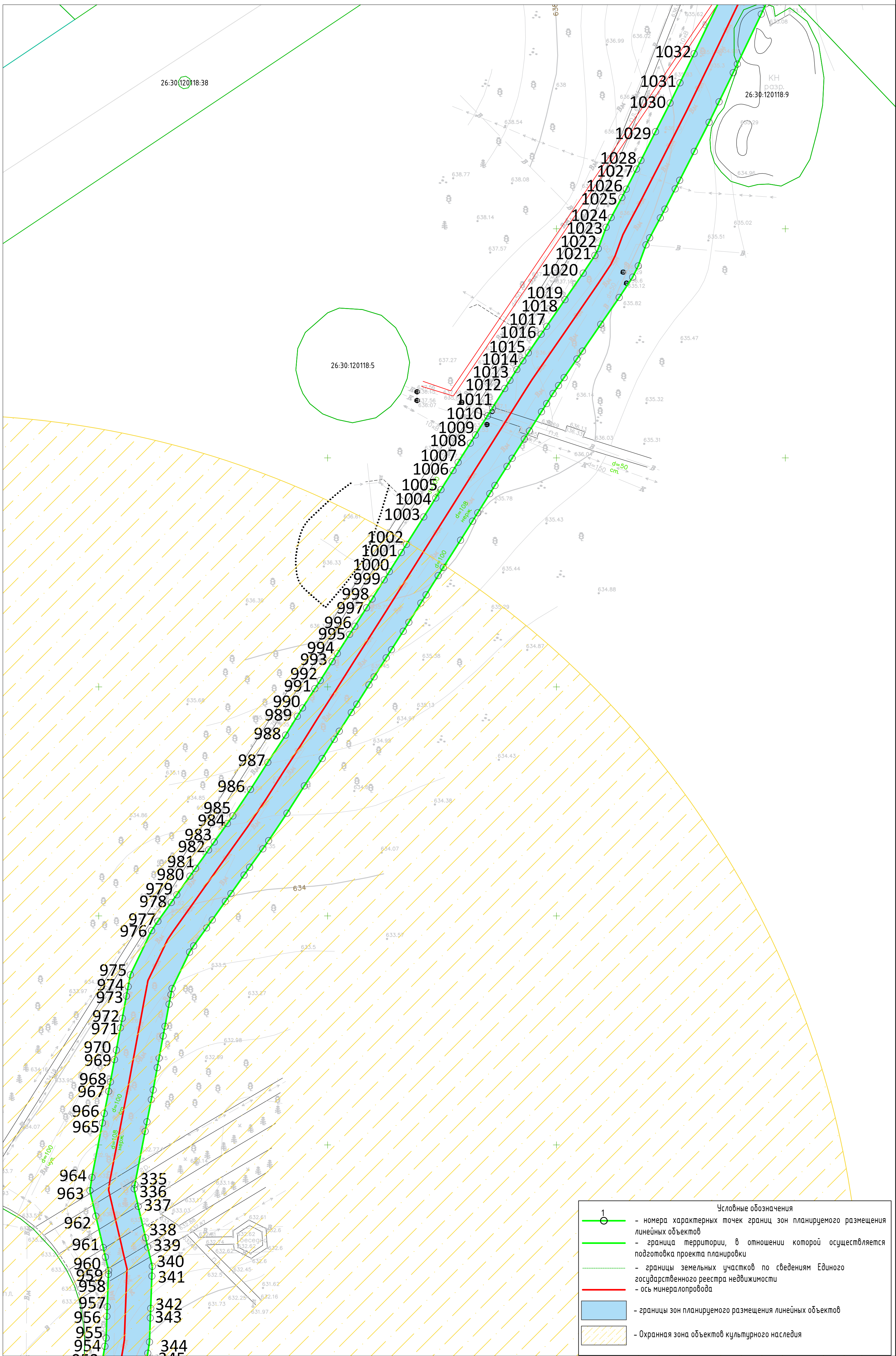
					379.22-ППТ					
					Модернизация сети минералопроводов акционерного общества Кабминкурортресурсы (минералопровод от скважины 1-КМВ-бис до Нижних Ванн) участок 1					
Изм.	Кол. уч.	Лист	№ док.	Подп.	Дата	Проект планировки территории	Стадия	Лист	Листов	
					Схема границ территорий объектов культурного наследия М 1:500					



Условные обозначения	
	- номера характерных точек границ зон планируемого размещения линейных объектов
	- граница территории, в отношении которой осуществляется подготовка проекта планировки
	- границы земельных участков по сведениям Единого государственного реестра недвижимости
	- ось минералопровода
	- границы зон планируемого размещения линейных объектов
	- Охранная зона объектов культурного наследия


*весь объект расположен в границах МО г. Ессентуки "ЗАКОН Ставропольского края от 25.08. 2004 г. N 79-кз "ОБ УСТАНОВЛЕНИИ ГРАНИЦ МУНИЦИПАЛЬНОГО ОБРАЗОВАНИЯ ГОРОДА-КУРОРТА ЕССЕНТУКИ СТАВРОПОЛЬСКОГО КРАЯ"

					379.22-ППТ					
					Модернизация сети минералопроводов акционерного общества Кавминкурортресурсы (минералопровод от скважины 1-КМВ-бис до Нижних Ванн) участок 1					
Изм.	Кол. уч.	Лист	№ док.	Подп.	Дата	Проект планировки территории	Стадия	Лист	Листов	
					Схема границ территорий объектов культурного наследия М 1:500					

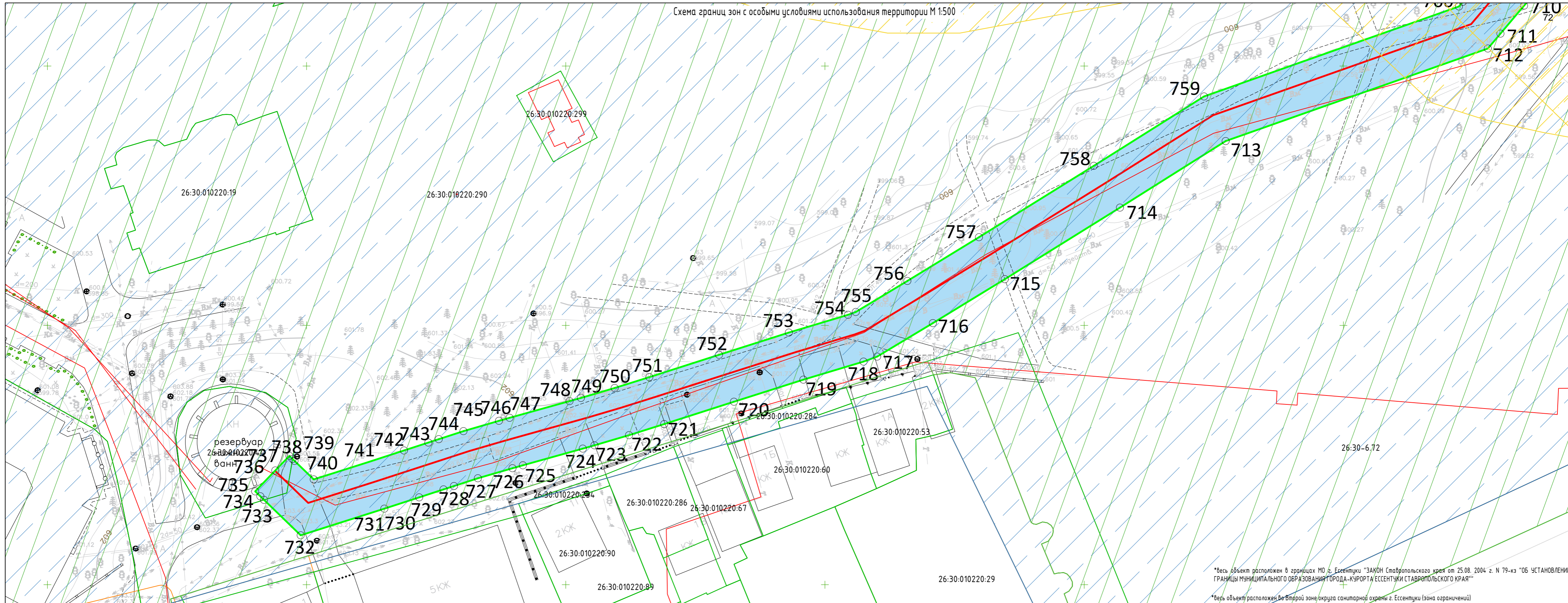


- Условные обозначения**
- 1 - номера характерных точек границ зон планируемого размещения линейных объектов
 - граница территории, в отношении которой осуществляется подготовка проекта планировки
 - границы земельных участков по сведениям Единого государственного реестра недвижимости
 - ось минералопровода
 - границы зон планируемого размещения линейных объектов
 - Охранная зона объектов культурного наследия




*Весь объект расположен в границах МО г. Ессентуки "ЗАКОН Ставропольского края от 25.08. 2004 г. N 79-кз "ОБ УСТАНОВЛЕНИИ ГРАНИЦЫ МУНИЦИПАЛЬНОГО ОБРАЗОВАНИЯ ГОРОДА-КУРОРТА ЕССЕНТУКИ СТАВРОПОЛЬСКОГО КРАЯ""






379.22-ППТ					
Модернизация сети минералопроводов акционерного общества Кабминкурортресурсы (минералопровод от скважины 1-КМВ-Бис до Нижних Ванн) участок 1					
Изм.	Кол. уч.	Лист	№ док.	Подп.	Дата
Разработал		Пономаренко В.С.			02.04.22
ГИП		Светогоров А.В.			02.04.22
Н.контроль		Светогоров А.В.			02.04.22
Проект планировки территории					
Схема границ территорий объектов культурного наследия М 1:500					
				Стадия	Лист
				Лист	Листов
				 СИ-НЕРГИЯ	

4.4 Приложение 4. Схема границ зон с особыми условиями использования территории



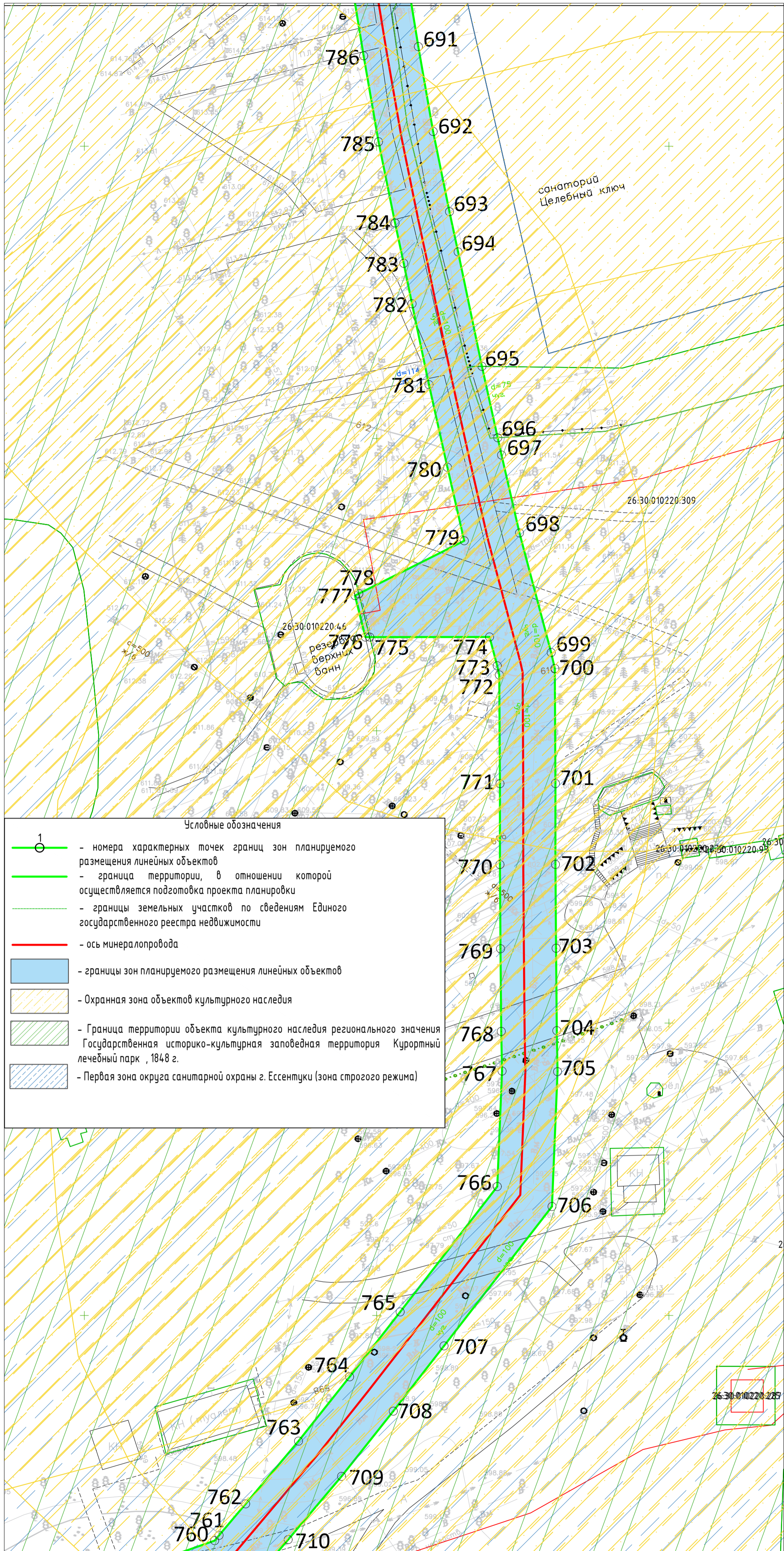
*Весь объект расположен в границах МО г. Ессентуки "ЗАКОН Ставропольского края от 25.08.2004 г. N 79-кз "ОБ УСТАНОВЛЕНИИ ГРАНИЦ МУНИЦИПАЛЬНОГО ОБРАЗОВАНИЯ ГОРОДА-КУРОРТА/ЕССЕНТУКИ СТАВРОПОЛЬСКОГО КРАЯ"
 *Весь объект расположен во второй зоне округа санитарной охраны г. Ессентуки (зона ограничений)

-  - Охранная зона объектов культурного наследия
-  - Граница территории объекта культурного наследия регионального значения Государственная историко-культурная заповедная территория Курортный лечебный парк, 1848 г.
-  - Первая зона округа санитарной охраны г. Ессентуки (зона строгого режима)

- Условные обозначения
-  - номера характерных точек границ зон планируемого размещения линейных объектов
 -  - граница территории, в отношении которой осуществляется подготовка проекта планировки
 -  - границы земельных участков по сведениям Единого государственного реестра недвижимости
 -  - ось минералопровода
 -  - границы зон планируемого размещения линейных объектов


						379.22-ППТ				
						Модернизация сети минералопроводов акционерного общества Кабминкурортресурсы (минералопровод от скважины 1-КМВ-бис до Нижних Ванн) участок 1				
Изм.	Кол. уч.	Лист	№ док.	Подп.	Дата	Проект планировки территории	Стадия	Лист	Листов	
Разработал	Понамаренко В.С.				02.04.22		Схема границ зон с особыми условиями использования территории М 1:500			
ГИП	Светозоров А.В.				02.04.22					
Н.контроль	Светозоров А.В.				02.04.22					

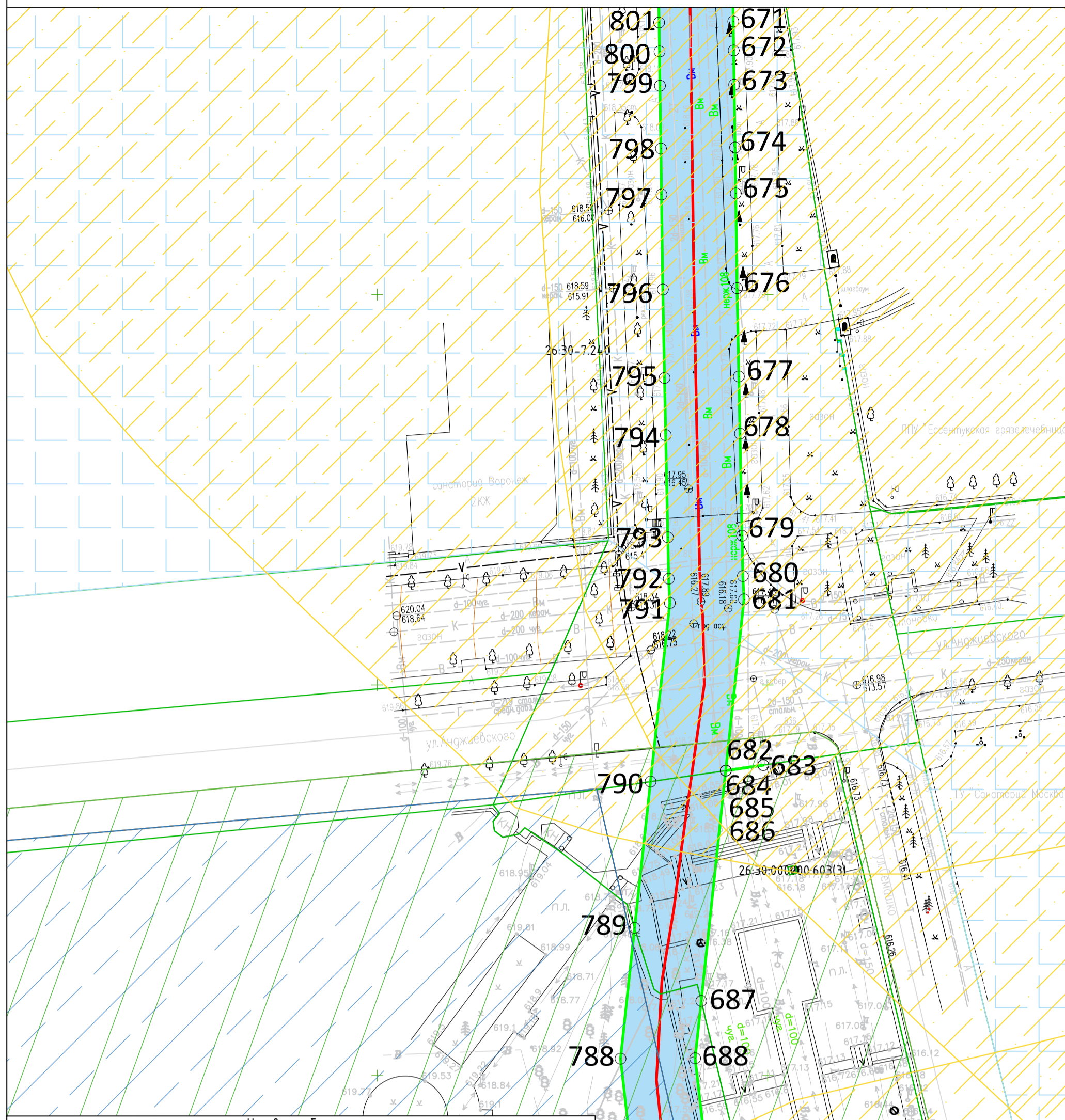













*весь объект расположен в границах МО г. Ессентуки "ЗАКОН Ставропольского края от 25.08. 2004 г. N 79-кз "ОБ УСТАНОВЛЕНИИ ГРАНИЦЫ МУНИЦИПАЛЬНОГО ОБРАЗОВАНИЯ ГОРОДА-КУРОРТА ЕССЕНТУКИ СТАВРОПОЛЬСКОГО КРАЯ"

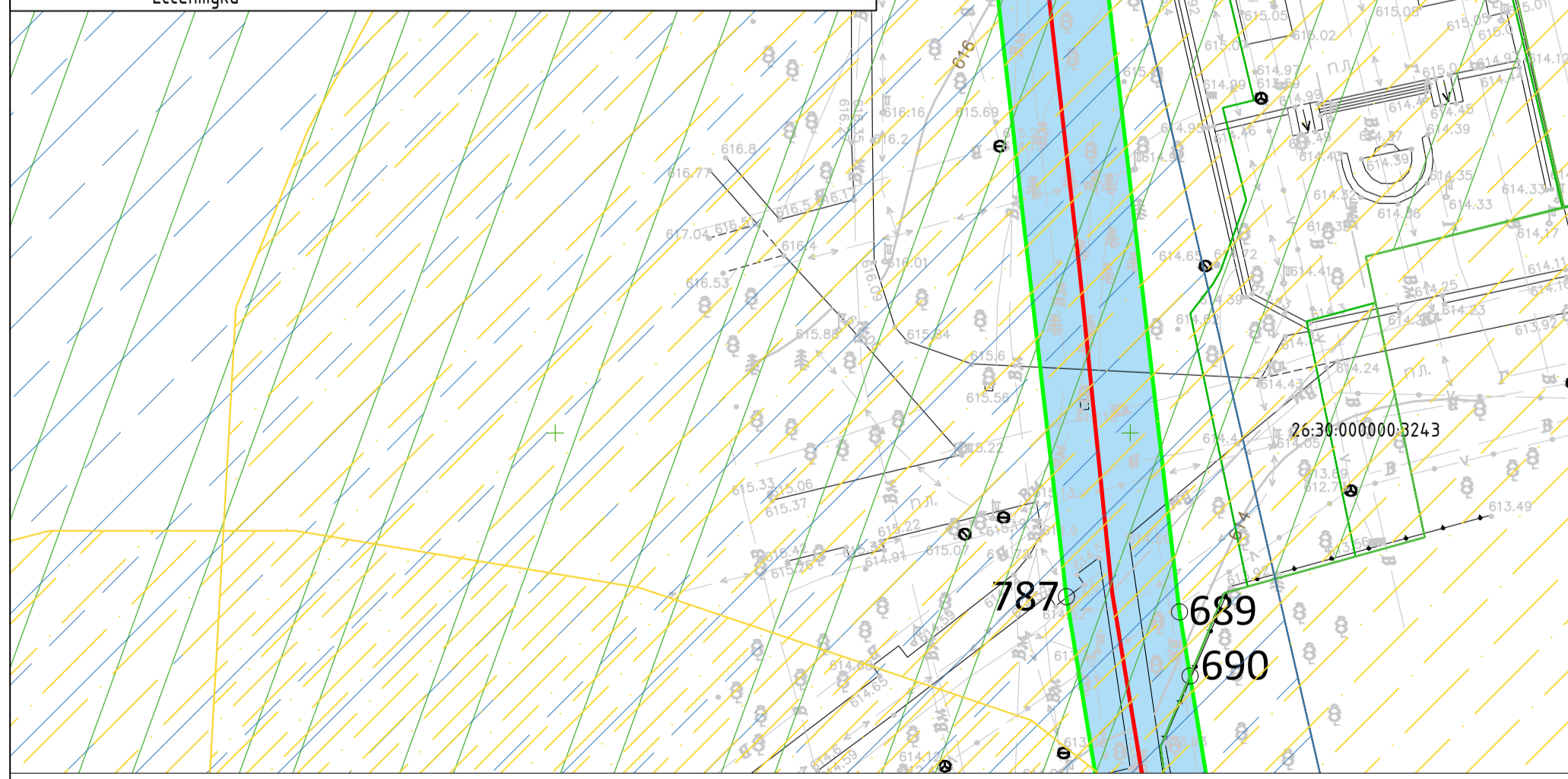
*весь объект расположен во Второй зоне округа санитарной охраны г. Ессентуки (зона ограничений)

					379.22-ППТ				
					Модернизация сети минералопроводов акционерного общества Кабминкурортресурсы (минералопровод от скважины 1-КМВ-бис до Нижних Ванн) участок 1				
Изм.	Кол. уч.	Лист	№ док.	Подп.	Дата	Проект планировки территории	Стадия	Лист	Листов
Разработал		Пономаренко В.С.			02.04.22				
ГИП		Светозоров А.В.			02.04.22				
Н.контроль		Светозоров А.В.			02.04.22				
					Схема границ зон с особыми условиями использования территории М 1:500				
									




Условные обозначения

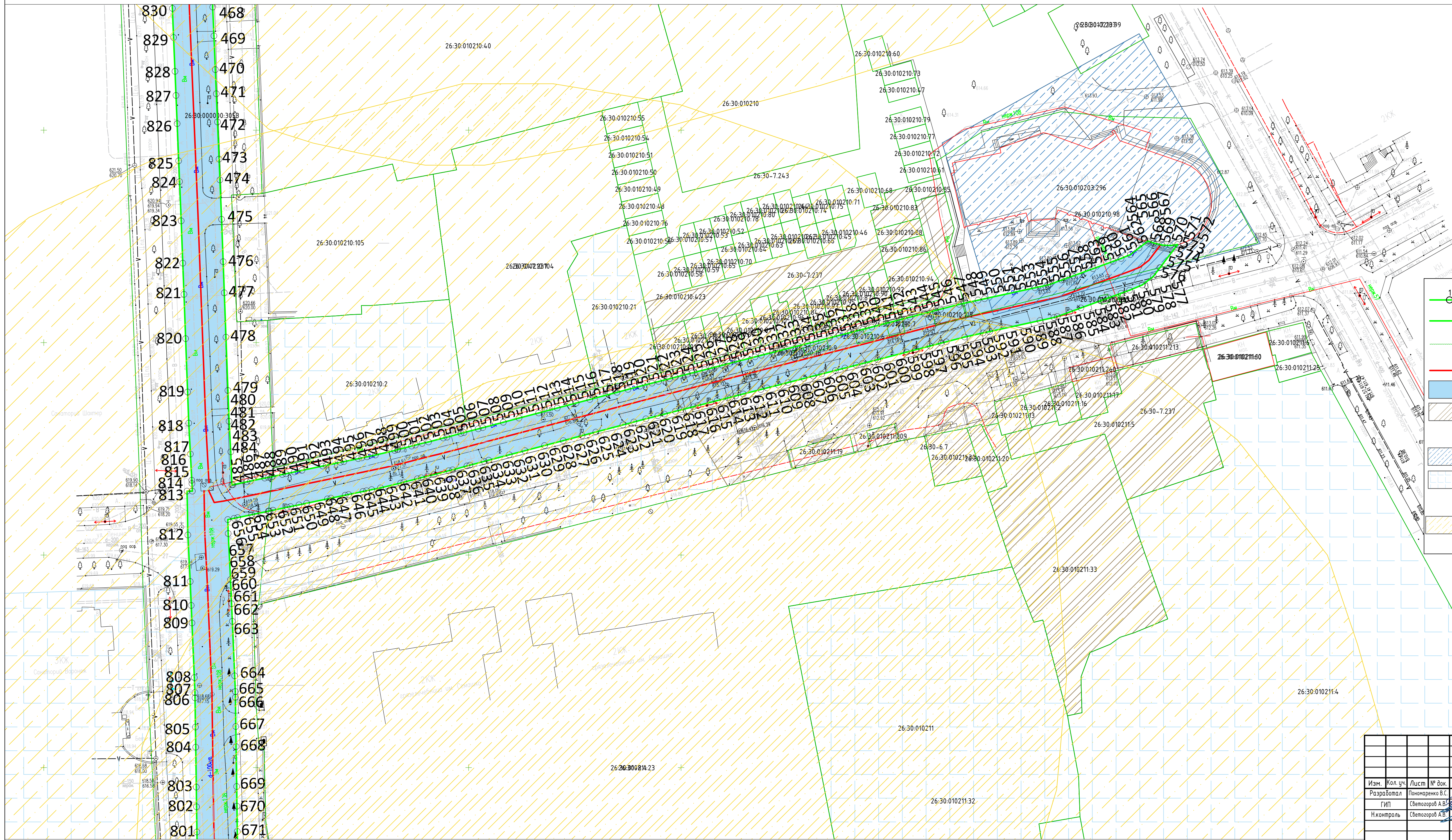
-  - номера характерных точек границ зон планируемого размещения линейных объектов
-  - граница территории, в отношении которой осуществляется подготовка проекта планировки
-  - границы земельных участков по сведениям Единого государственного реестра недвижимости
-  - ось минералопровода
-  - границы зон планируемого размещения линейных объектов
-  - Охранная зона объектов культурного наследия
-  - Граница территории объекта культурного наследия регионального значения Государственная историко-культурная заповедная территория Курортный лечебный парк, 1848 г.
-  - Первая зона округа санитарной охраны г. Ессентуки (зона строгого режима)
-  - Охранная зона объекта культурного наследия федерального значения "Грязелечебница им. Н.А. Семашко:главное здание, скульптура Эскулапа,скульптура Цеферы, скульптура льва, 1916 г.", Ставропольский край, г. Ессентуки



*весь объект расположен в границах МО г. Ессентуки "ЗАКОН Ставропольского края от 25.08. 2004 г. N 79-кз "ОБ УСТАНОВЛЕНИИ ГРАНИЦЫ МУНИЦИПАЛЬНОГО ОБРАЗОВАНИЯ ГОРОДА-КУРОРТА ЕССЕНТУКИ СТАВРОПОЛЬСКОГО КРАЯ"

*весь объект расположен во Второй зоне округа санитарной охраны г. Ессентуки (зона ограничений)

					379.22-ППТ					
					Модернизация сети минералопроводов акционерного общества КаВминкурортресурсы (минералопровод от скважины 1-КМВ-бис до Нижних Ванн) участок 1					
Изм.	Кол. уч.	Лист	№ док.	Подп.	Дата	Проект планировки территории	Стадия	Лист	Листов	
Разработал		Пономаренко В.С.			02.04.22					
		ГИП		Светогоров А.В.	02.04.22					
		Н.контроль		Светогоров А.В.	02.04.22					
					Схема границ зон с особыми условиями использования территории М 1:500					




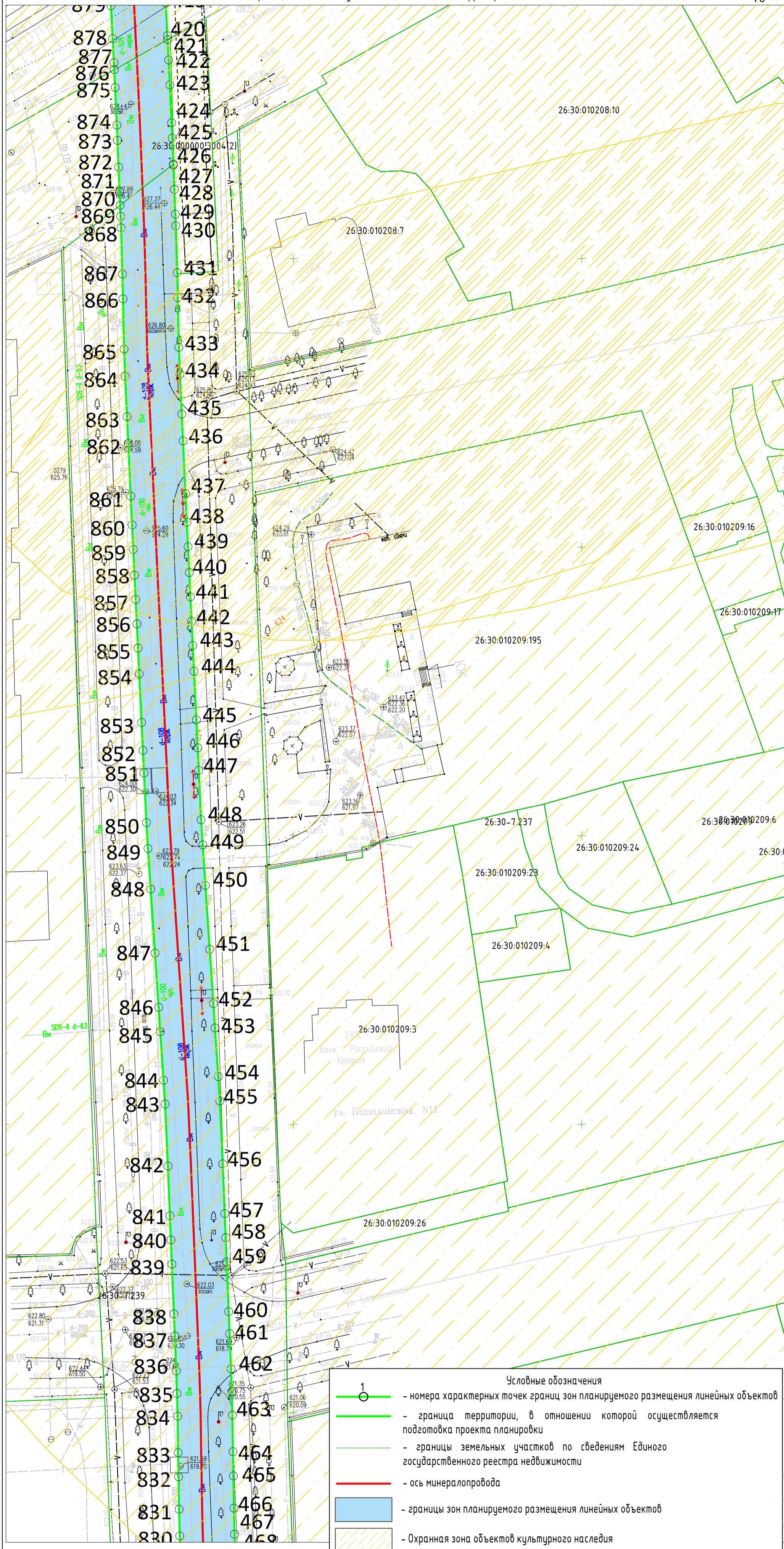
Условные обозначения

- 1 - номера характерных точек границ зон планируемого размещения линейных объектов
- граница территории, в отношении которой осуществляется подготовка проекта планировки
- границы земельных участков по сведениям Единого государственного реестра недвижимости
- ось минералопровода
- границы зон планируемого размещения линейных объектов
- Охранная зона регулирования застройки и хозяйственной деятельности охраны объекта культурного наследия федерального значения "Грязелечебница им. Н.А. Семашко: главное здание, скульптура Эскулапа, скульптура Цеферы, скульптура льва, скульптура льва, 1916"
- Первая зона округа санитарной охраны г. Ессентуки (зона строгого режима)
- Охранная зона объекта культурного наследия федерального значения "Грязелечебница им. Н.А. Семашко: главное здание, скульптура Эскулапа, скульптура Цеферы, скульптура льва, 1916 г.", Ставропольский край, г. Ессентуки
- Охранная зона объектов культурного наследия

*Весь объект расположен в границах МО г. Ессентуки "ЗАОН Ставропольского края от 25.08. 2004 г. N 79-кз "ОБ УСТАНОВЛЕНИИ ГРАНИЦ МУНИЦИПАЛЬНОГО ОБРАЗОВАНИЯ ГОРОДА-КУРОРТА ЕССЕНТУКИ СТАВРОПОЛЬСКОГО КРАЯ"

*Весь объект расположен в Первой зоне округа санитарной охраны г. Ессентуки (зона ограничений)


					379.22-ППТ					
					Модернизация сети минералопроводов акционерного общества "Кабминкурортресурсы (минералопровод от скважины 1-КМВ-бис до Нижних Ванн) участок 1"					
Изм.	Кол. уч.	Лист	№ док.	Подп.	Дата	Проект планировки территории	Стадия	Лист	Листов	
					02.04.22					
					02.04.22					
					02.04.22					
					Схема границ зон с особыми условиями использования территории М 1:500					

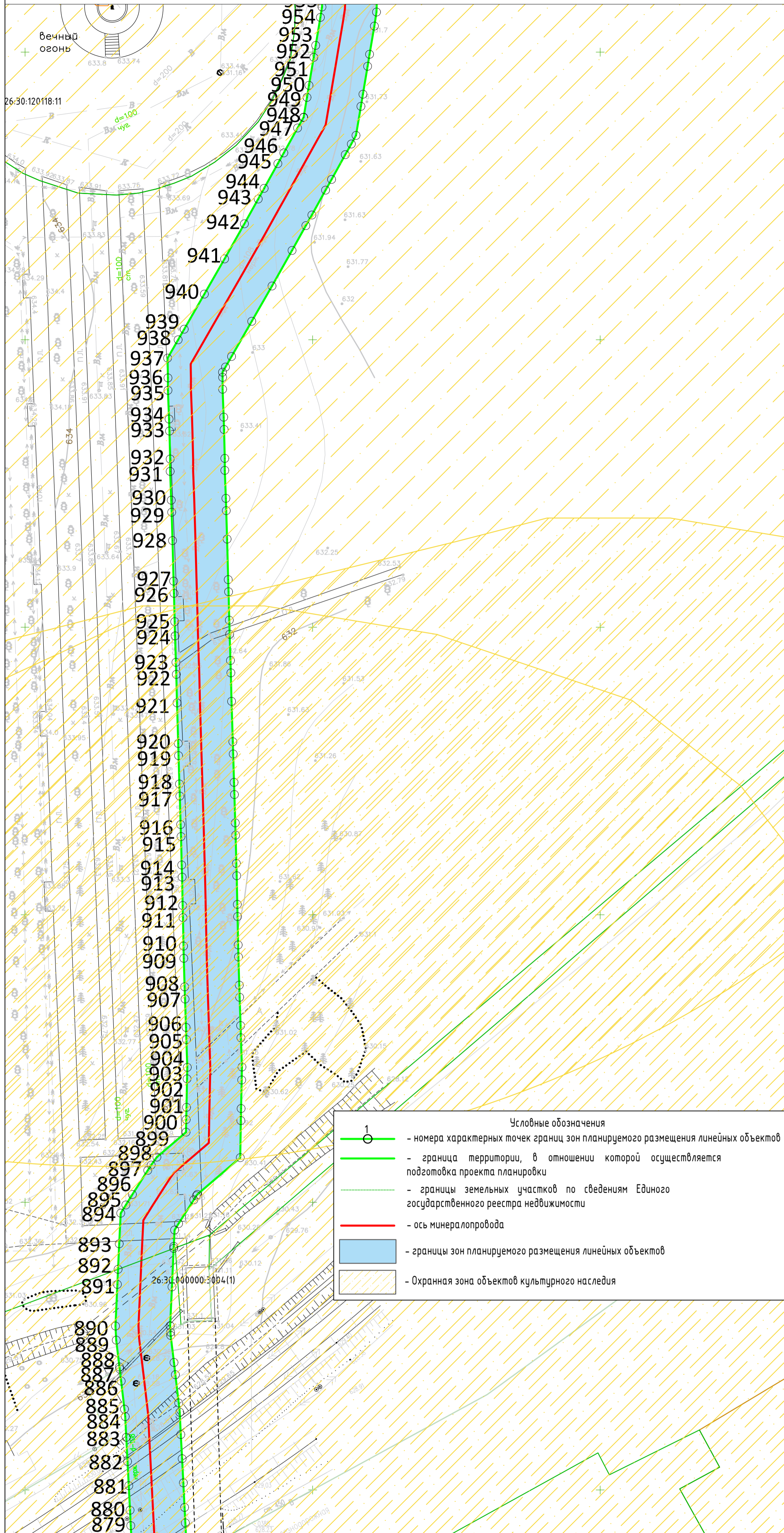


- Условные обозначения**
- - номера характерных точек границ зон планируемого размещения линейных объектов
 - - граница территории, в отношении которой осуществляется подготовка проекта планировки
 - - границы земельных участков по сведениям Единого государственного реестра недвижимости
 - - ось минералопровода
 - границы зон планируемого размещения линейных объектов
 - Охранная зона объектов культурного наследия

*Весь объект расположен в границах МО г. Ессентуки "ЗАКОН Ставропольского края от 25.08. 2004 г. N 79-кз "ОБ УСТАНОВЛЕНИИ ГРАНИЦЫ МУНИЦИПАЛЬНОГО ОБРАЗОВАНИЯ ГОРОДА-КУРОРТА ЕССЕНТУКИ СТАВРОПОЛЬСКОГО КРАЯ"

*Весь объект расположен во Второй зоне округа санитарной охраны г. Ессентуки (зона ограничения)

					379.22-ППТ				
					Модернизация сети минералопроводов акционерного общества Кабминкурортресурсы (минералопровод от скважины 1-КМВ-бис до Нижних Ванн) участок 1				
Изм.	Кол. уч.	Лист	№ док.	Подп.	Дата	Проект планировки территории	Стадия	Лист	Листов
						Схема границ зон с особыми условиями использования территории М 1:500			



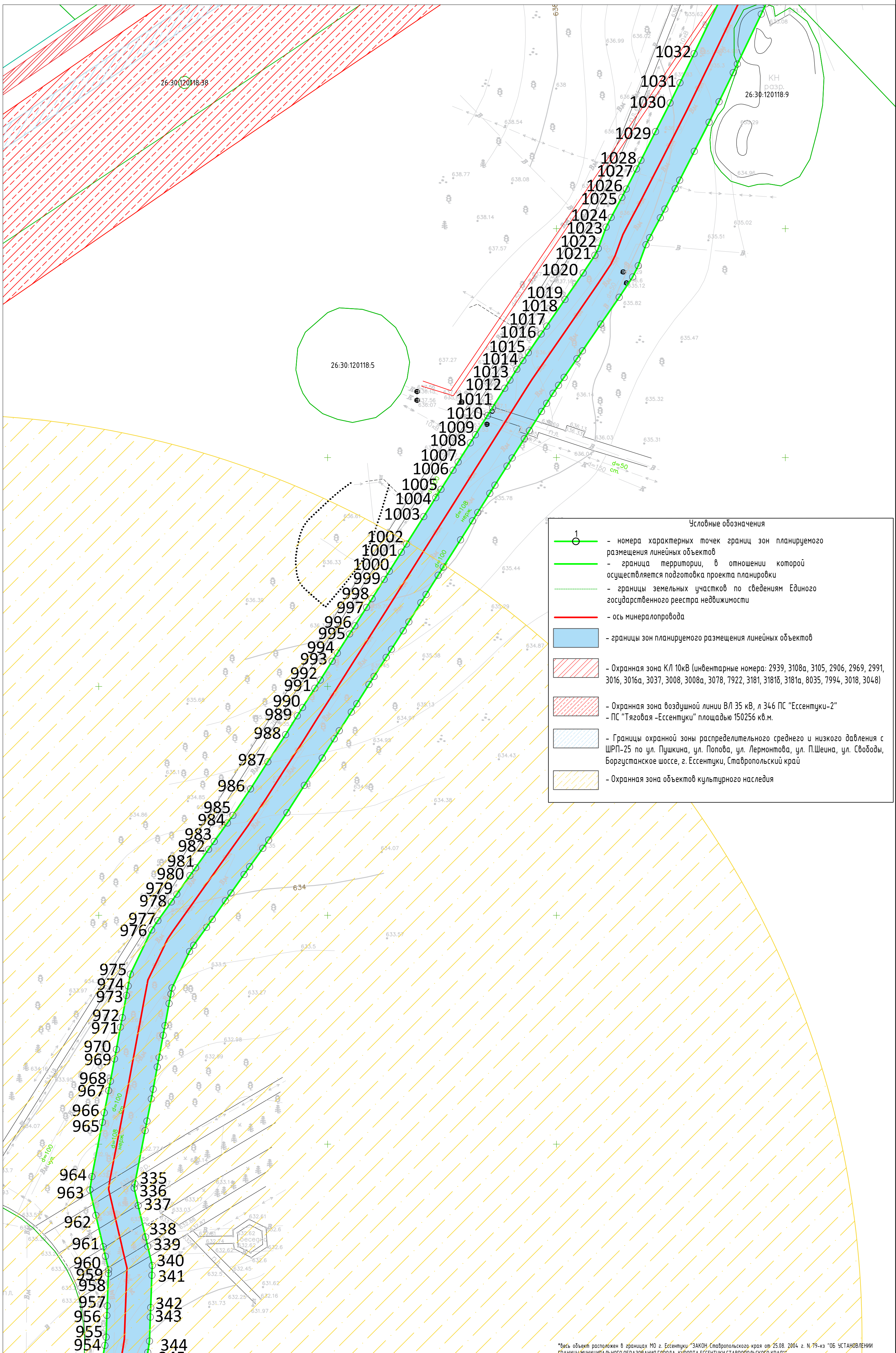
Условные обозначения

- 1 - номера характерных точек границ зон планируемого размещения линейных объектов
- - граница территории, в отношении которой осуществляется подготовка проекта планировки
- - - - границы земельных участков по сведениям Единого государственного реестра недвижимости
- - ось минералопровода
- границы зон планируемого размещения линейных объектов
- Охранная зона объектов культурного наследия

*весь объект расположен в границах МО г. Ессентуки "ЗАКОН Ставропольского края от 25.08. 2004 г. N 79-кз "ОБ УСТАНОВЛЕНИИ ГРАНИЦЫ МУНИЦИПАЛЬНОГО ОБРАЗОВАНИЯ ГОРОДА-КУРОРТА ЕССЕНТУКИ СТАВРОПОЛЬСКОГО КРАЯ"

*весь объект расположен во Второй зоне округа санитарной охраны г. Ессентуки (зона ограничений)

					379.22-ППТ				
					Модернизация сети минералопроводов акционерного общества Кавминкурортресурсы (минералопровод от скважины 1-КМВ-бис до Нижних Ванн) участок 1				
Изм.	Кол. уч.	Лист	№ док.	Подп.	Дата	Проект планировки территории	Стадия	Лист	Листов
						Схема границ зон с особыми условиями использования территории М 1:500			



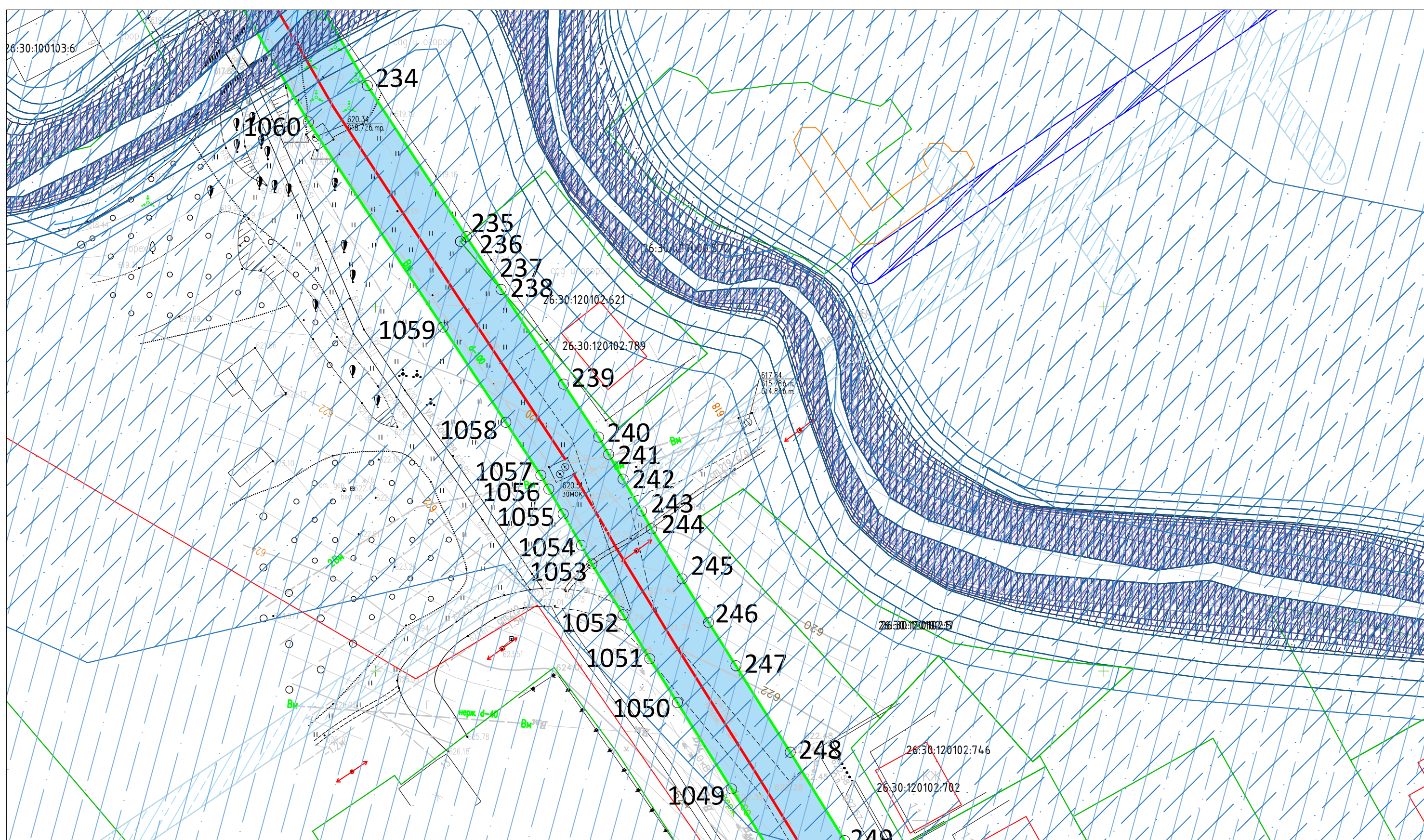
Условные обозначения

	- номера характерных точек границ зон планируемого размещения линейных объектов
	- граница территории, в отношении которой осуществляется подготовка проекта планировки
	- границы земельных участков по сведениям Единого государственного реестра недвижимости
	- ось минералопровода
	- границы зон планируемого размещения линейных объектов
	- Охранная зона КЛ 10кВ (инвентарные номера: 2939, 3108а, 3105, 2906, 2969, 2991, 3016, 3016а, 3037, 3008, 3008а, 3078, 7922, 3181, 3181б, 3181а, 8035, 7994, 3018, 3048)
	- Охранная зона воздушной линии ВЛ 35 кВ, л 346 ПС "Ессентуки-2" - ПС "Тяговая -Ессентуки" площадью 150256 кв.м.
	- Границы охранной зоны распределительного среднего и низкого давления с ШРП-25 по ул. Пушкина, ул. Попова, ул. Лермонтова, ул. П.Шейна, ул. Свободы, Борзуганское шоссе, г. Ессентуки, Ставропольский край
	- Охранная зона объектов культурного наследия

*Весь объект расположен в границах МО г. Ессентуки ЗАКОН Ставропольского края от 25.08. 2004 г. N 79-кз "ОБ УСТАНОВЛЕНИИ ГРАНИЦ МУНИЦИПАЛЬНОГО ОБРАЗОВАНИЯ ГОРОДА-КУРОРТА ЕССЕНТУКИ СТАВРОПОЛЬСКОГО КРАЯ"

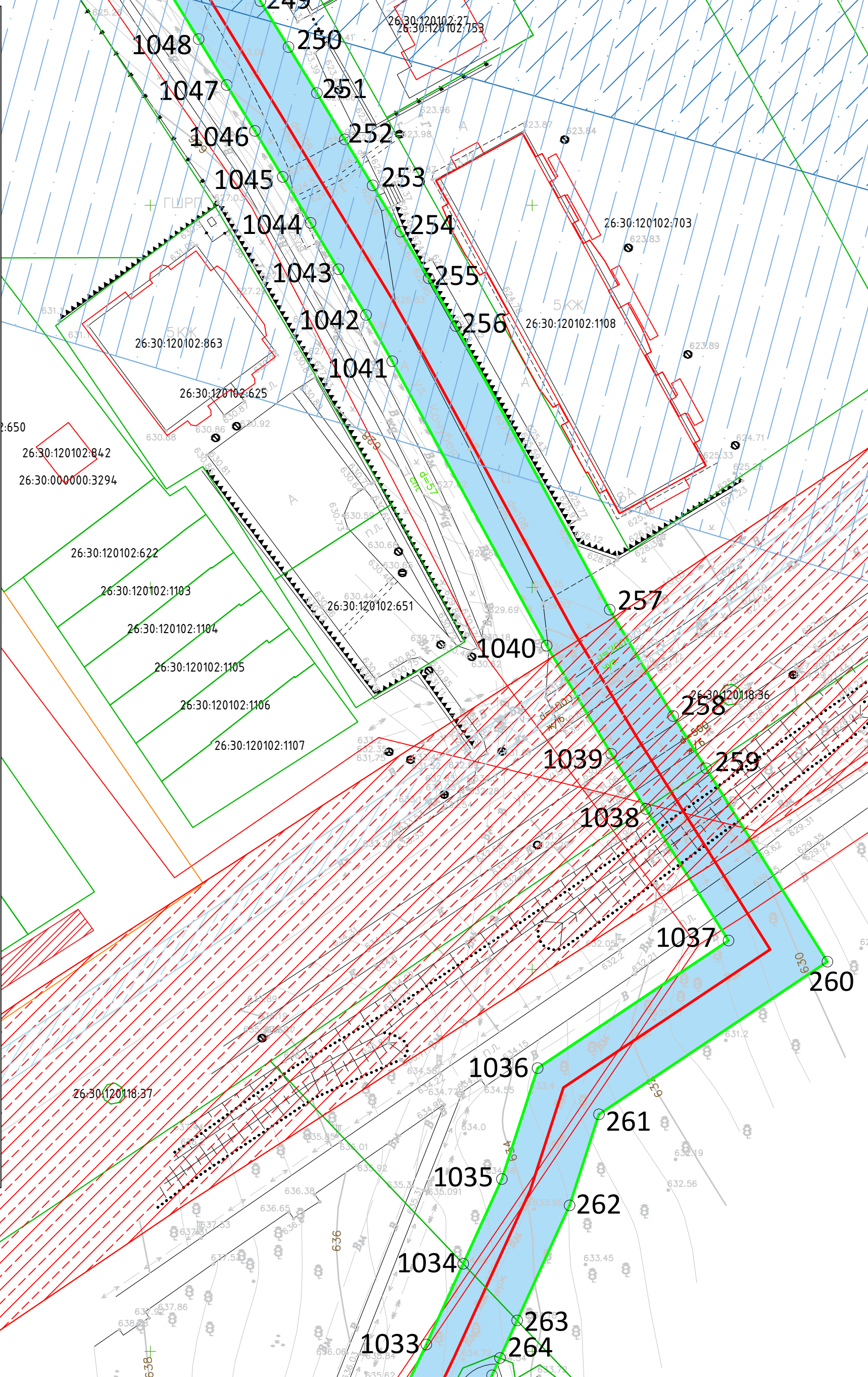
*Весь объект расположен во Второй зоне округа санитарной охраны г. Ессентуки (зона ограниченной)

379.22-ППТ					
Модернизация сети минералопроводов акционерного общества Кабминкурортресурсы (минералопровод от скважины 1-КМВ-Бис до Нижних Ванн) участок 1					
Изм.	Кол. уч.	Лист	№ док.	Подп.	Дата
Разработал		Пономаренко В.С.			02.04.22
ГИП		Светогоров А.В.			02.04.22
Н.контроль		Светогоров А.В.			02.04.22
Проект планировки территории					
				Стадия	Лист
					Листов
Схема границ зон с особыми условиями использования территории М 1:500					



Условные обозначения

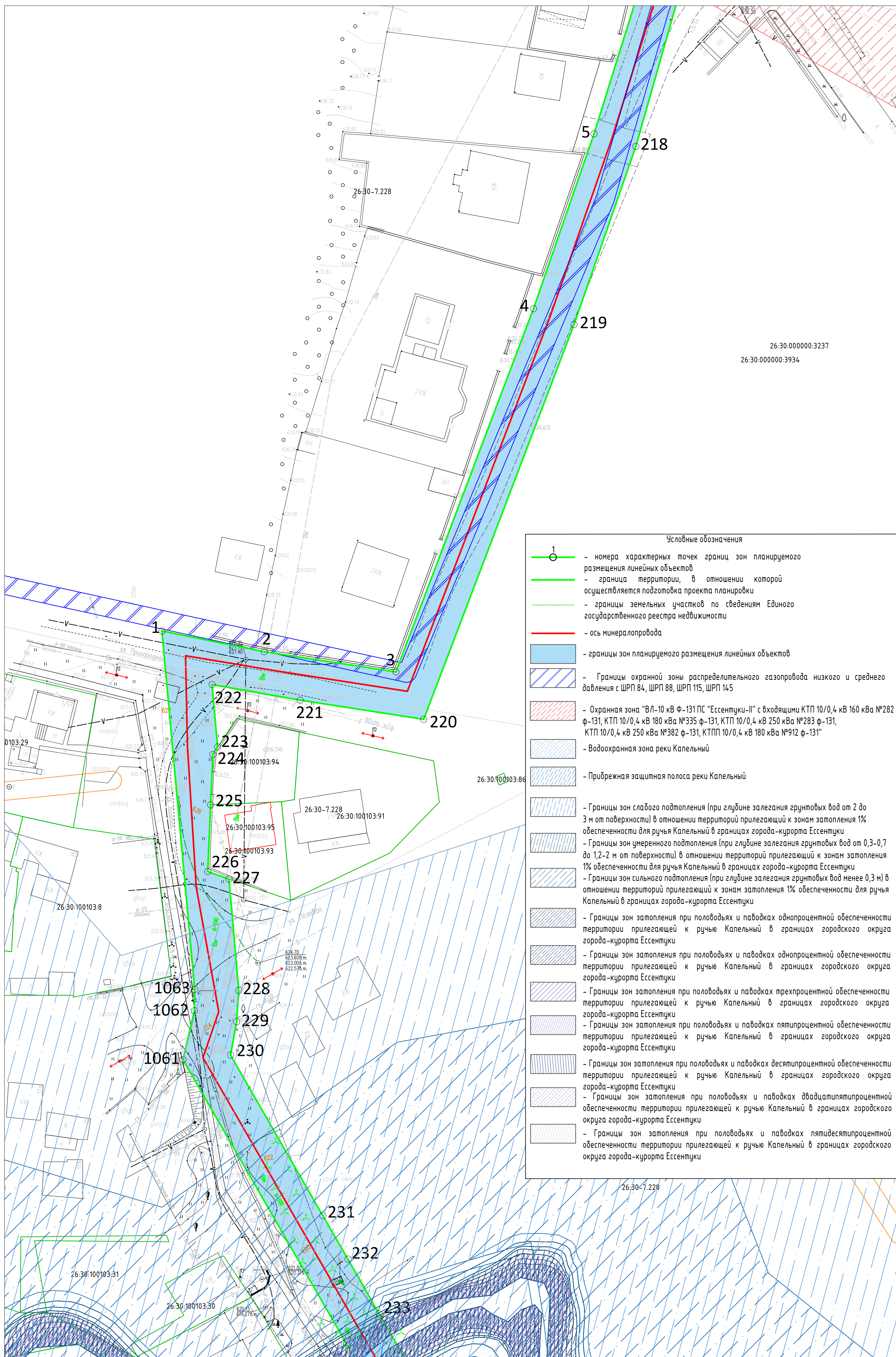
- номера характерных точек границ зон планируемого размещения линейных объектов
- граница территории, в отношении которой осуществляется подготовка проекта планировки
- границы земельных участков по сведениям Единого государственного реестра недвижимости
- ось минералопровода
- границы зон планируемого размещения линейных объектов
- Охранная зона КЛ 10кВ (инвентарные номера: 2939, 3108а, 3105, 2906, 2969, 2991, 3016, 3016а, 3037, 3008, 3008а, 3078, 7922, 3181, 3181б, 3181а, 8035, 7994, 3018, 3048)
- Охранная зона воздушной линии ВЛ 35 кВ, л 346 ПС "Ессентуки-2" - ПС "Тяговая -Ессентуки" площадью 150256 кв.м.
- Границы охранной зоны распределительного среднего и низкого давления с ШРП-25 по ул. Пушкина, ул. Попова, ул. Лермонтова, ул. П.Шеина, ул. Свободы, Борзутанское шоссе, г. Ессентуки, Ставропольский край
- Водоохранная зона реки Капельный
- Прибрежная защитная полоса реки Капельный
- Границы зон слабого подтопления (при глубине залегания грунтовых вод от 2 до 3 м от поверхности) в отношении территорий прилегающих к зонам затопления 1% обеспеченности для ручья Капельный в границах города-курорта Ессентуки
- Границы зон умеренного подтопления (при глубине залегания грунтовых вод от 0,3-0,7 до 1,2-2 м от поверхности) в отношении территорий прилегающих к зонам затопления 1% обеспеченности для ручья Капельный в границах города-курорта Ессентуки
- Границы зон сильного подтопления (при глубине залегания грунтовых вод менее 0,3 м) в отношении территорий прилегающих к зонам затопления 1% обеспеченности для ручья Капельный в границах города-курорта Ессентуки
- Границы зон затопления при половодьях и паводках однопроцентной обеспеченности территории прилегающей к ручью Капельный в границах городского округа города-курорта Ессентуки
- Границы зон затопления при половодьях и паводках однопроцентной обеспеченности территории прилегающей к ручью Капельный в границах городского округа города-курорта Ессентуки
- Границы зон затопления при половодьях и паводках трехпроцентной обеспеченности территории прилегающей к ручью Капельный в границах городского округа города-курорта Ессентуки
- Границы зон затопления при половодьях и паводках пятипроцентной обеспеченности территории прилегающей к ручью Капельный в границах городского округа города-курорта Ессентуки
- Границы зон затопления при половодьях и паводках десятипроцентной обеспеченности территории прилегающей к ручью Капельный в границах городского округа города-курорта Ессентуки
- Границы зон затопления при половодьях и паводках двадцатипроцентной обеспеченности территории прилегающей к ручью Капельный в границах городского округа города-курорта Ессентуки
- Границы зон затопления при половодьях и паводках пятидесятипроцентной обеспеченности территории прилегающей к ручью Капельный в границах городского округа города-курорта Ессентуки
- Охранная зона объектов культурного наследия



*Весь объект расположен в границах МО г. Ессентуки ЗАКОН Ставропольского края от 25.08.2004 г. N 79-кз "Об УСТАНОВЛЕНИИ ГРАНИЦ МУНИЦИПАЛЬНОГО ОБРАЗОВАНИЯ ГОРОДА-КУРОРТА ЕССЕНТУКИ СТАВРОПОЛЬСКОГО КРАЯ"

*Весь объект расположен во Второй зоне округа санитарной охраны г. Ессентуки (зона ограничений)

						379.22-ППТ			
						Модернизация сети минералопроводов акционерного общества Кабинкурортресурсы (минералопровод от скважины 1-КМВ-Бис до Нижних Ванн) участок 1			
Изм.	Кол.уч.	Лист	№ док.	Подп.	Дата	Проект планировки территории	Стадия	Лист	Листов
Схема границ зон с особыми условиями использования территории М 1:500									




26:30:000000:3237
26:30:000000:3934

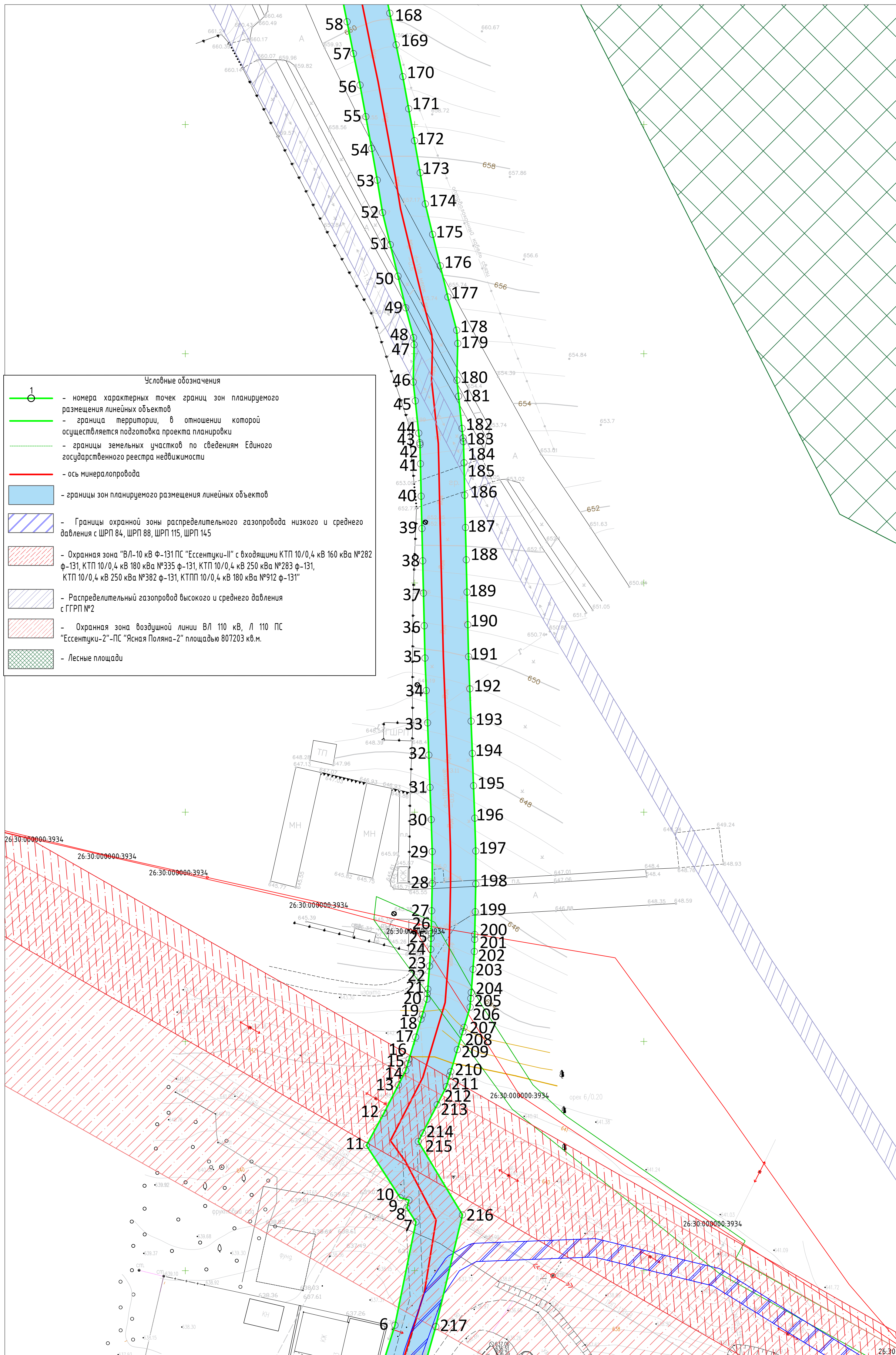
Словные обозначения

- 1 - номера характерных точек границ зон планируемого размещения линейных объектов
- - границы территории, в отношении которой осуществляется подготовка проекта планировки
- - границы земельных участков по сведениям Единого государственного реестра недвижимости
- - ось минералопровода
- - границы зон планируемого размещения линейных объектов
- ▨ - Границы охранной зоны распределительного газопровода низкого и среднего давления с ШРП 84, ШРП 88, ШРП 115, ШРП 145
- ▨ - Охранная зона "ВЛ-10 кВ Ф-131 ПС "Ессентуки-II" с входящими КТП 10/0,4 кВ 160 кВа №282 ф-131, КТП 10/0,4 кВ 180 кВа №335 ф-131, КТП 10/0,4 кВ 250 кВа №283 ф-131, КТП 10/0,4 кВ 250 кВа №382 ф-131, КТП 10/0,4 кВ 180 кВа №912 ф-131"
- ▨ - Водоохранная зона реки Капельный
- ▨ - Прибрежная защитная полоса реки Капельный
- ▨ - Границы зон слабого подтопления (при глубине залегания грунтовых вод от 2 до 3 м от поверхности) в отношении территорий прилегающих к зонам затопления 1% обеспеченности для ручья Капельный в границах города-курорта Ессентуки
- ▨ - Границы зон умеренного подтопления (при глубине залегания грунтовых вод от 0,3-0,7 до 1,2-2 м от поверхности) в отношении территорий прилегающих к зонам затопления 1% обеспеченности для ручья Капельный в границах города-курорта Ессентуки
- ▨ - Границы зон сильного подтопления (при глубине залегания грунтовых вод менее 0,3 м) в отношении территорий прилегающих к зонам затопления 1% обеспеченности для ручья Капельный в границах города-курорта Ессентуки
- ▨ - Границы зон затопления при половодьях и паводках однопроцентной обеспеченности территории прилегающей к ручью Капельный в границах городского округа города-курорта Ессентуки
- ▨ - Границы зон затопления при половодьях и паводках однопроцентной обеспеченности территории прилегающей к ручью Капельный в границах городского округа города-курорта Ессентуки
- ▨ - Границы зон затопления при половодьях и паводках трехпроцентной обеспеченности территории прилегающей к ручью Капельный в границах городского округа города-курорта Ессентуки
- ▨ - Границы зон затопления при половодьях и паводках пятипроцентной обеспеченности территории прилегающей к ручью Капельный в границах городского округа города-курорта Ессентуки
- ▨ - Границы зон затопления при половодьях и паводках десятипроцентной обеспеченности территории прилегающей к ручью Капельный в границах городского округа города-курорта Ессентуки
- ▨ - Границы зон затопления при половодьях и паводках двадцатипроцентной обеспеченности территории прилегающей к ручью Капельный в границах городского округа города-курорта Ессентуки
- ▨ - Границы зон затопления при половодьях и паводках пятидесятипроцентной обеспеченности территории прилегающей к ручью Капельный в границах городского округа города-курорта Ессентуки

*Весь объект расположен в границах МО г. Ессентуки "ЗАКОН Ставропольского края от 25.08.2004 г. N 79-кз "Об УСТАНОВЛЕНИИ ГРАНИЦ МУНИЦИПАЛЬНОГО ОБРАЗОВАНИЯ ГОРОДА-КУРОРТА ЕССЕНТУКИ СТАВРОПОЛЬСКОГО КРАЯ"

*Весь объект расположен во Второй зоне округа санитарной охраны г. Ессентуки (зона ограничений)


						379.22-ППТ			
						Модернизация сети минералопроводов акционерного общества Кабминкурортресурсы (минералопровод от скважины 1-КМВ-Бис до Нижних Ванн) участок 1			
Изм.	Кол. уч.	Лист	№ док.	Подп.	Дата	Проект планировки территории	Стадия	Лист	Листов
Разработал		Пономаренко В.С.			02.04.22				
ГИП		Светозаров А.В.			02.04.22				
Н.контроль		Светозаров А.В.			02.04.22	Схема границ зон с особыми условиями использования территории М 1:500			

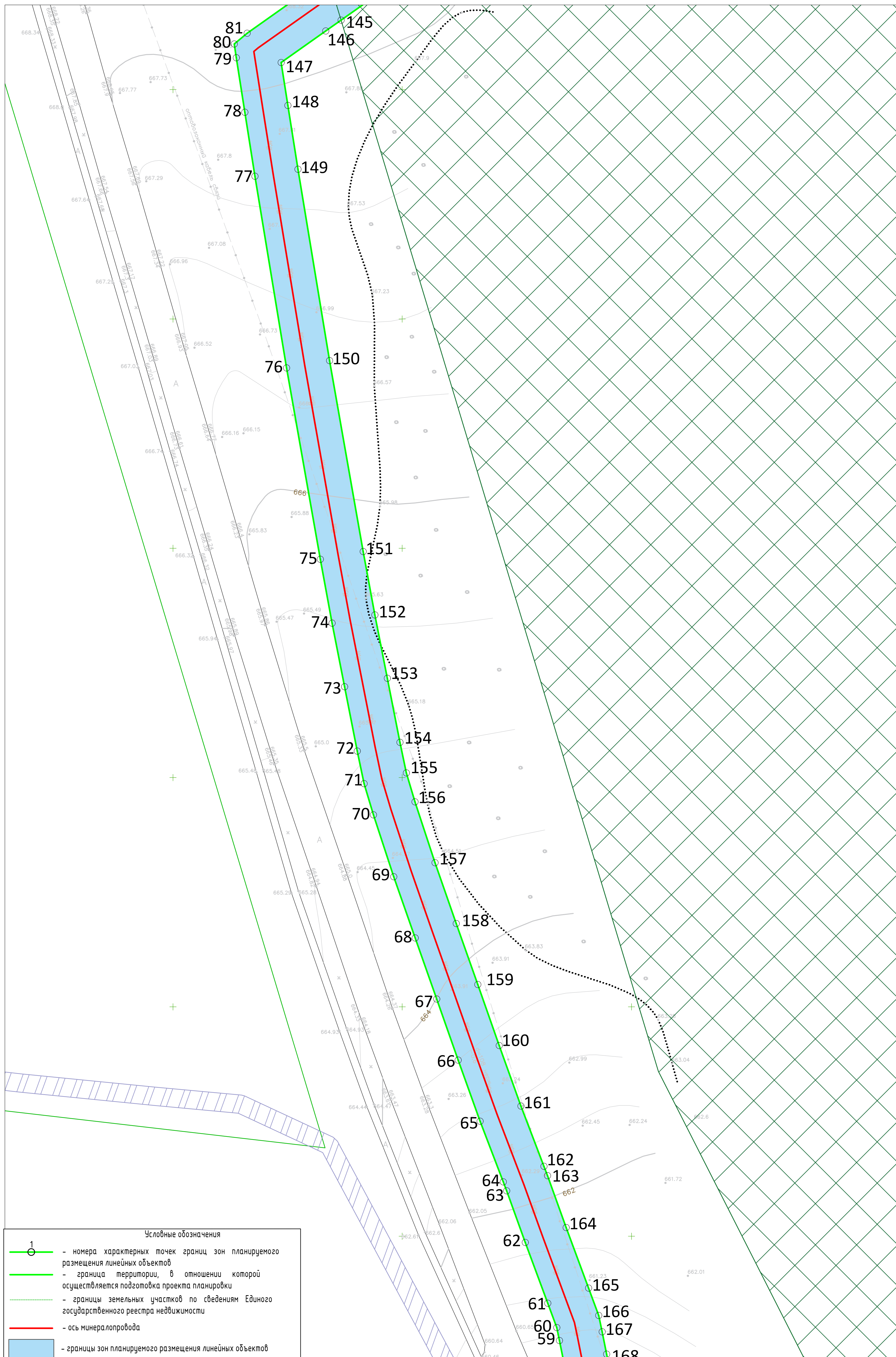


- Условные обозначения**
- 1 - номера характерных точек границ зон планируемого размещения линейных объектов
 - - граница территории, в отношении которой осуществляется подготовка проекта планировки
 - - - - границы земельных участков по сведениям Единого государственного реестра недвижимости
 - - ось минералопровода
 - границы зон планируемого размещения линейных объектов
 - Границы охранной зоны распределительного газопровода низкого и среднего давления с ШРП 84, ШРП 88, ШРП 115, ШРП 145
 - Охранная зона "ВЛ-10 кВ ф-131 ПС "Ессентуки-II" с входящими КТП 10/0,4 кВ 160 кВа №282 ф-131, КТП 10/0,4 кВ 180 кВа №335 ф-131, КТП 10/0,4 кВ 250 кВа №283 ф-131, КТП 10/0,4 кВ 250 кВа №382 ф-131, КТП 10/0,4 кВ 180 кВа №912 ф-131"
 - Распределительный газопровод высокого и среднего давления с ГГРП №2
 - Охранная зона воздушной линии ВЛ 110 кВ, Л 110 ПС "Ессентуки-2"-ПС "Ясная Поляна-2" площадью 807203 кв.м.
 - Лесные площади

*Весь объект расположен в границах МО г. Ессентуки "ЗАКОН Ставропольского края от 25.08.2004 г. N 79-кз "ОБ УСТАНОВЛЕНИИ ГРАНИЦ МУНИЦИПАЛЬНОГО ОБРАЗОВАНИЯ ГОРОДА-КУРОРТА ЕССЕНТУКИ СТАВРОПОЛЬСКОГО КРАЯ"

*Весь объект расположен во Второй зоне округа санитарной охраны г. Ессентуки (зона ограничений)

					379.22-ППТ				
					Модернизация сети минералопроводов акционерного общества Кабинкурортресурсы (минералопровод от скважины 1-КМВ-Бис до Нижних Ванн) участок 1				
Изм.	Кол. уч.	Лист	№ док.	Подп.	Дата	Проект планировки территории	Стадия	Лист	Листов
Разработал		Пономаренко В.С.			02.04.22	Схема границ зон с особыми условиями использования территории М 1:500			
ГИП		Светогоров А.В.			02.04.22				
Н.контроль		Светогоров А.В.			02.04.22				

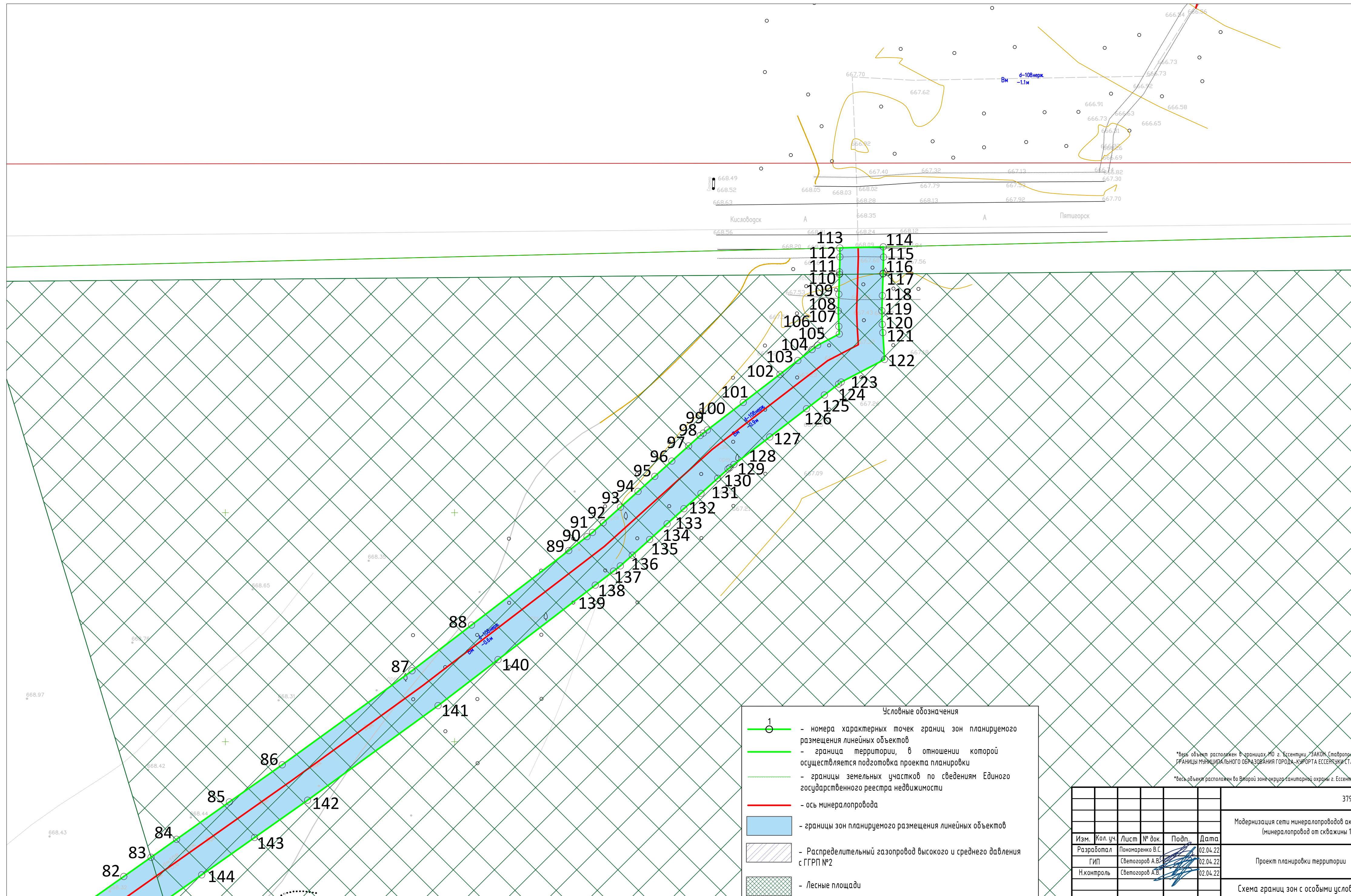


- Условные обозначения**
- 1 - номера характерных точек границ зон планируемого размещения линейных объектов
 - граница территории, в отношении которой осуществляется подготовка проекта планировки
 - границы земельных участков по сведениям Единого государственного реестра недвижимости
 - ось минералопровода
 - границы зон планируемого размещения линейных объектов
 - Распределительный газопровод высокого и среднего давления с ГГРП №2
 - Лесные площади

*Весь объект расположен в границах МО г. Ессентуки "ЗАКОН Ставропольского края от 25.08. 2004 г. N 79-кз "ОБ УСТАНОВЛЕНИИ ГРАНИЦЫ МУНИЦИПАЛЬНОГО ОБРАЗОВАНИЯ ГОРОДА-КУРОРТА ЕССЕНТУКИ СТАВРОПОЛЬСКОГО КРАЯ"

*Весь объект расположен во Второй зоне округа санитарной охраны г. Ессентуки (зона ограничений)

379.22-ППТ					
Модернизация сети минералопроводов акционерного общества Кабминкурортресурсы (минералопровод от скважины 1-КМВ-Бис до Нижних Ванн) участок 1					
Изм.	Кол. уч.	Лист	№ док.	Подп.	Дата
Разработал		Пономаренко В.С.			02.04.22
ГИП		Светозаров А.В.			02.04.22
Н.контроль		Светозаров А.В.			02.04.22
Проект планировки территории					
Схема границ зон с особыми условиями использования территории М 1:500					



- Условные обозначения
- 1 - номера характерных точек границ зон планируемого размещения линейных объектов
 - - граница территории, в отношении которой осуществляется подготовка проекта планировки
 - - - - границы земельных участков по сведениям Единого государственного реестра недвижимости
 - - ось минералопровода
 - границы зон планируемого размещения линейных объектов
 - Распределительный газопровод высокого и среднего давления с ГРП №2
 - Лесные площади

*Весь объект расположен в границах МО г. Ессентуки "ЗАКОН Ставропольского края от 25.08.2004 г. N 79-кз "ОБ УСТАНОВЛЕНИИ ГРАНИЦЫ МУНИЦИПАЛЬНОГО ОБРАЗОВАНИЯ ГОРОДА-КУОРТА ЕССЕНТУКИ СТАВРОПОЛЬСКОГО КРАЯ"

*Весь объект расположен во Второй зоне актуарной охраны г. Ессентуки (зона ограничений)

379.22-ППТ					
Модернизация сети минералопроводов акционерного общества "Кавминкурортресурсы" (минералопровод от скважины 1-КМВ-Бис до Нижних Ванн) участок 1					
Изм.	Кол. уч.	Лист	№ док.	Подп.	Дата
Разработал		Пономаренко В.С.			02.04.22
ГИП		Светозоров А.В.			02.04.22
Н.контроль		Светозоров А.В.			02.04.22
Проект планировки территории					
Схема границ зон с особыми условиями использования территории М 1:500					
			Стадия	Лист	Листов

