


Категория земель -  
Земли населенных пунктов

Категория земель -  
Земли населенных пунктов

Категория земель -  
Земли сельскохозяйственного назначения

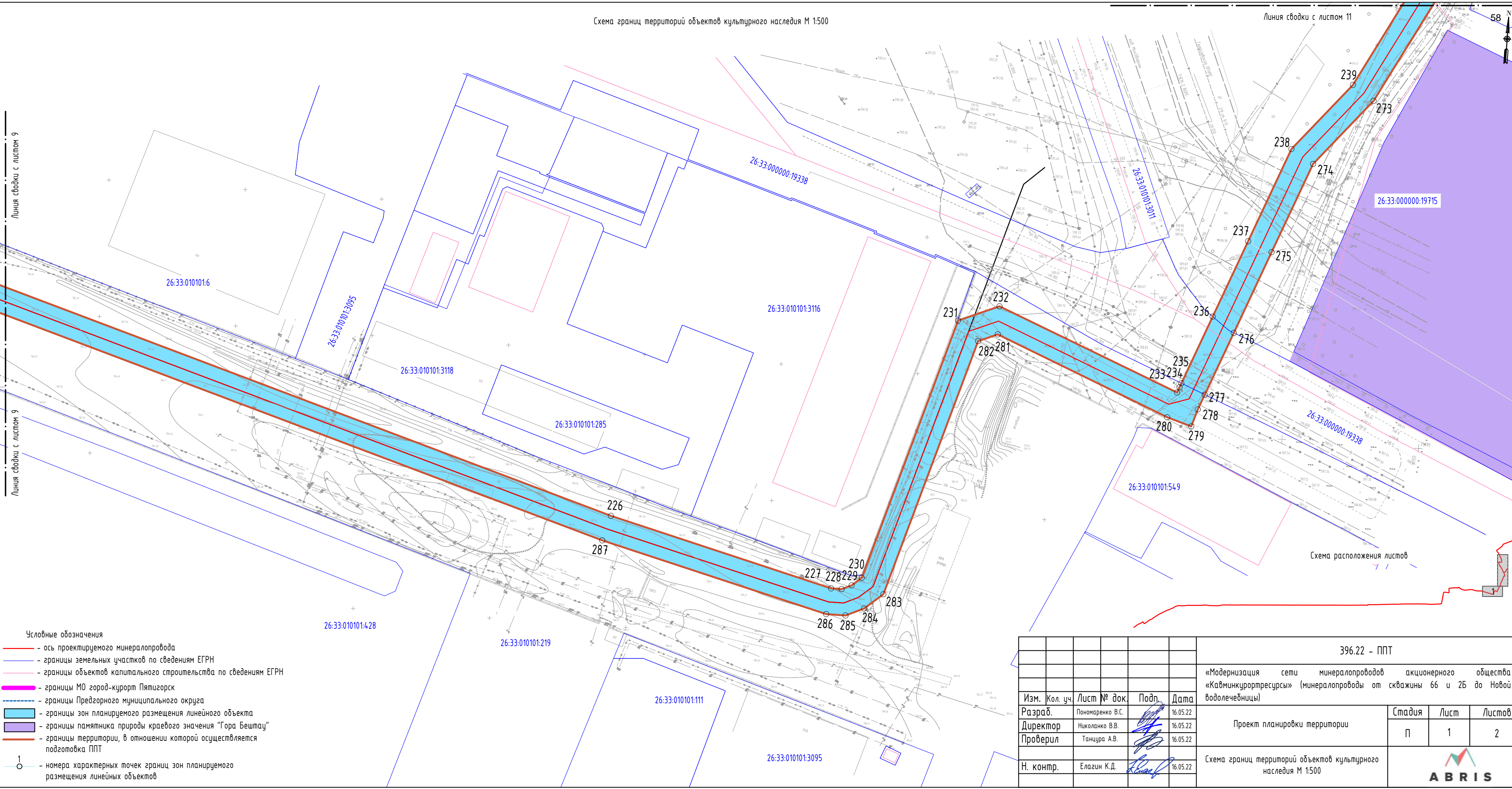
- Условные обозначения**
- ось проектируемого минералопровода
  - границы Предгорного муниципального округа
  - границы МО город-курорт Пятигорск
  - границы земельных участков по сведениям ЕГРН
  - границы зон планируемого размещения линейного объекта
  - границы территории, в отношении которой осуществляется подготовка ППТ
  - номера характерных точек границ зон планируемого размещения линейных объектов
  - Зона сельскохозяйственных угодий
  - ТК Транспортно-коммунальная
  - Р-2 Рекреация (городские леса)
  - С-1 Обеспечение обороны и безопасности
  - СХ-2 Ведение садоводства

Схема расположения листов

396.22 - ППТ				
«Реконструкция сети минералопроводов акционерного общества «Кавминкурортресурсы» (минералопровод от скв. 66 и 2Б до Новой водолебницы)»				
Изм.	Кол. уч.	Лист № док.	Подп.	Дата
Разраб.	Понамаренко В.С.		<i>[Signature]</i>	16.05.22
Директор	Николаенко В.В.		<i>[Signature]</i>	16.05.22
Проверил	Танцра А.В.		<i>[Signature]</i>	16.05.22
Н. контр.	Елагин К.Д.		<i>[Signature]</i>	16.05.22
Проект планировки территории				Стадия
Схема использования территории в период подготовки проекта планировки территории М 1:500				Лист
Схема использования территории в период подготовки проекта планировки территории М 1:500				Листов
Схема использования территории в период подготовки проекта планировки территории М 1:500				

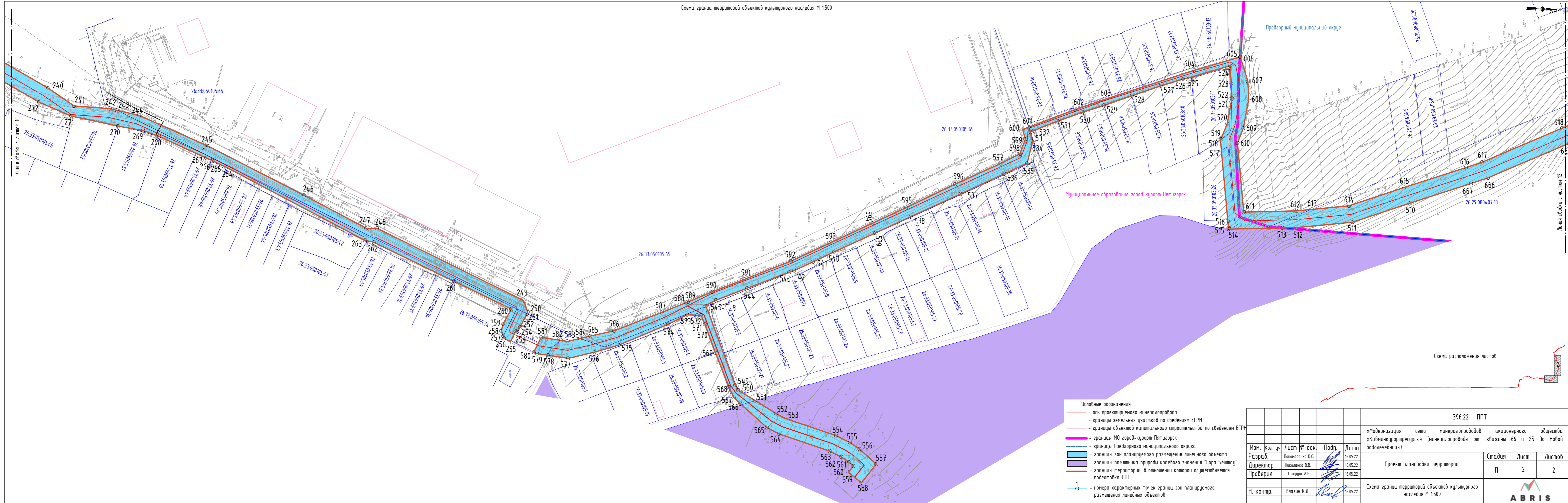


### **4.3 Приложение 3. Схема границ территорий объектов культурного наследия**



- Условные обозначения
- ось проектируемого минералопровода
  - границы земельных участков по сведениям ЕГРН
  - границы объектов капитального строительства по сведениям ЕГРН
  - границы МО город-курорт Пятигорск
  - границы Предгорного муниципального округа
  - границы зон планируемого размещения линейного объекта
  - границы памятника природы краевого значения "Гора Бештау"
  - границы территории, в отношении которой осуществляется подготовка ППТ
  - - номера характерных точек границ зон планируемого размещения линейных объектов

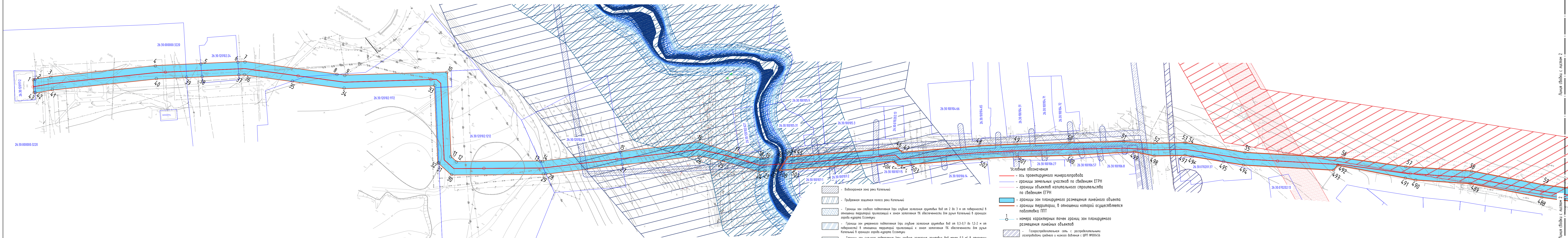
				396.22 - ППТ				
				«Модернизация сети минералопроводов акционерного общества «Кавминкурортресурсы» (минералопроводы от скважины 66 и 26 до Новой водолечебницы)				
Изм.	Кол. уч.	Лист № док.	Подп.	Дата	Проект планировки территории	Стадия	Лист	Листов
Разраб.		Понамаренко В.С.		16.05.22		П	1	2
Директор		Николанко В.В.		16.05.22				
Проверил		Танцра А.В.		16.05.22				
Н. контр.		Елагин К.Д.		16.05.22	Схема границ территорий объектов культурного наследия М 1:500			



- Условные обозначения**
- ось проектируемого минералопровода
  - границы земельных участков по сведениям ЕГРН
  - границы объектов капитального строительства по сведениям ЕГРН
  - границы МО город-курорт Пятигорск
  - границы Предгорного муниципального округа
  - границы зон планируемого размещения линейного объекта
  - границы памятника природы краевого значения "Гора Бештау"
  - границы территории, в отношении которой осуществляется подготовка ППТ
  - 1 - номера характерных точек границ зон планируемого размещения линейных объектов

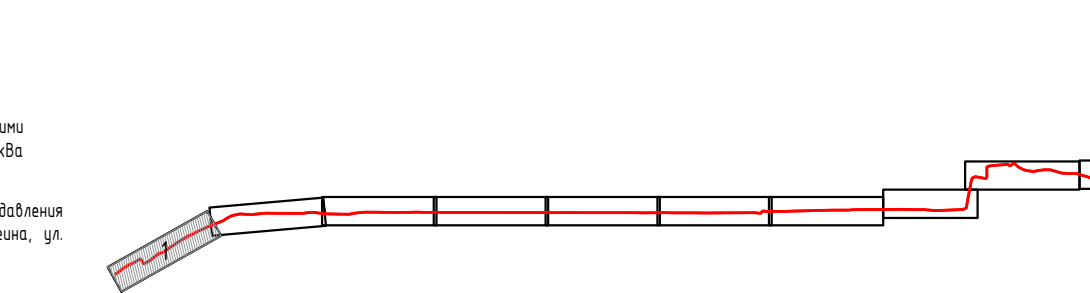
				396.22 - ППТ				
				«Модернизация сети минералопроводов акционерного общества «Кавминкурортресурсы» (минералопроводы от скважины 66 и 26 до Новой водолечебницы)				
Изм.	Кол. уч.	Лист № док.	Подп.	Дата	Проект планировки территории	Стадия	Лист	Листов
Разраб.		Понамаренко В.С.	<i>[Signature]</i>	16.05.22		П	2	2
Директор		Николаенко В.В.	<i>[Signature]</i>	16.05.22				
Проверил		Танцова А.В.	<i>[Signature]</i>	16.05.22				
Н. контр.		Елагин К.Д.	<i>[Signature]</i>	16.05.22	Схема границ территорий объектов культурного наследия М 1:500			<b>ABRIS</b>

**4.4 Приложение 4. Схема границ зон с особыми условиями использования территории**



- Условные обозначения**
- ось проектируемого минералопровода
  - границы земельных участков по сведениям ЕГРН
  - границы объектов капитального строительства по сведениям ЕГРН
  - границы зон планируемого размещения линейного объекта
  - границы территории, в отношении которой осуществляется подготовка ППТ
- 1** 0 - номера характерных точек границ зон планируемого размещения линейных объектов
- Газораспределительная сеть с распределительными газопроводами среднего и низкого давления с ШРП №000456
  - Охранная зона ВЛ 110 кВ Л-10 ПС "Ессентуки-2" - ПС 110/10 кВ Бештау
  - Охранная зона воздушной линии ВЛ 110 кВ, Л-10 "Скачки-1" - ПС "Ессентуки-2"
  - Охранная зона воздушной линии ВЛ 110 кВ, Л-10 "Мишк-Ессентуки" площадка
  - Охранная зона воздушной линии ВЛ 110 кВ, Л-249 ПС "Ессентуки-2" - ПС "Белый уголь"
  - Охранная зона "ВЛ-10 кВ Ф-211 ПС "Бештауорен" с входящими ЗТП 10/0,4 кВ 180 кВА №166 ф-211 оборудование, ЗТП 10/0,4 кВ 250 кВА х2 №260 ф-211 оборудование"
  - Границы охранной зоны распределительного среднего и низкого давления с ШРП-25 по ул. Пушкина, ул. Павлова, ул. Лермонтова, ул. Пшенина, ул. Свободы, Борзятинское шоссе, г. Ессентуки, Ставропольский край

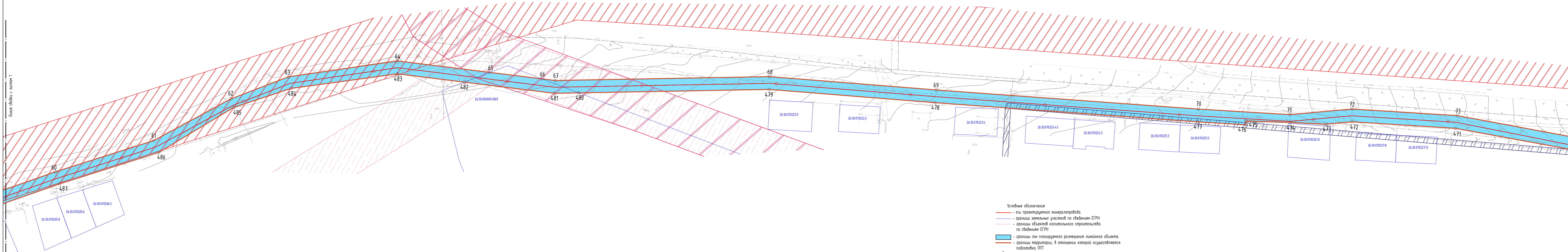
Схема расположения листов



				396.22 - ППТ								
				«Реконструкция сети минералопроводов акционерного общества «Кавминкурортресурсы» (минералопровод от скв. 66 и 26 до Новой водолевецкой)»								
Изм.	Кол. уч.	Лист № док.	Подп.	Дата								
Разраб.		Николаенко В.С.		16.05.22								
Директор		Танцра А.В.		16.05.22								
Проверил												
Н. контр.		Елагин К.Д.		16.05.22								
				Проект планировки территории								
				Схема границ зон с особыми условиями использования территории М 1:500								
				<table border="1"> <tr> <td>Стадия</td> <td>Лист</td> <td>Листов</td> </tr> <tr> <td>П</td> <td>1</td> <td>12</td> </tr> </table>			Стадия	Лист	Листов	П	1	12
Стадия	Лист	Листов										
П	1	12										

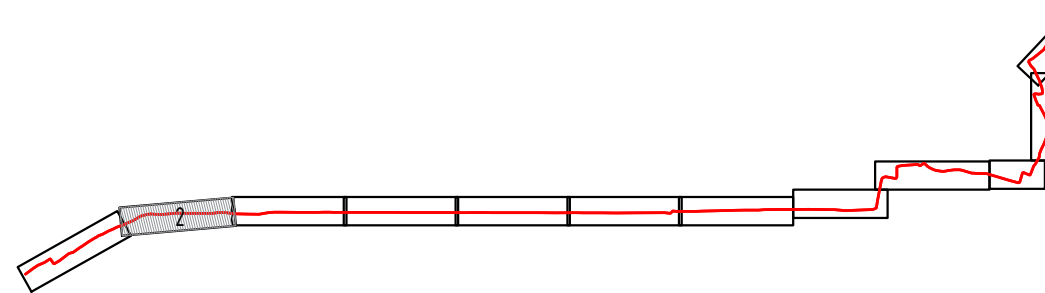
Линия свобод с листом 2

Линия свобод с листом 2



- Условные обозначения**
- ось проектируемого минералопровода
  - границы земельных участков по сведениям ЕГРН
  - границы объектов капитального строительства по сведениям ЕГРН
  - границы зон планируемого размещения линейного объекта
  - границы территории, в отношении которой осуществляется подготовка ППТ
  - — номера характерных точек границ зон планируемого размещения линейных объектов
- Охранная зона воздушной линии ВЛ 35 кВ, Л 345 ПС "Скачки-1" - ПС "Ессентуки-2"
  - Охранная зона "ВЛ-10 кВ Ф-211 ПС "вештагорцы" с входящими ЗТП 10/0,4 кВ №166 Ф-211 оборудование, ЗТП 10/0,4 кВ 250 кВа х2 №260 Ф-211 оборудование"
  - Охранная зона воздушной линии ВЛ 110 кВ, Л 110 ПС "Ессентуки-2" - ПС "Ясная Поляна-2"
  - Охранная зона воздушной линии ВЛ 35 кВ, Л 346 ПС "Ессентуки-2" - ПС "Тюбояк -Ессентуки"

Схема расположения листов



					396.22 - ППТ			
					«Реконструкция сети минералопроводов акционерного общества «Кабминкурортресурсы» (минералопровод от скв. 66 и 26 до Новой водолебницы)»			
Изм.	Кол. уч.	Лист № док.	Подп.	Дата	Проект планировки территории	Стадия	Лист	Листов
Разраб.		Паномаренко В.С.		16.05.22		П	2	12
Директор		Николаенко В.В.		16.05.22				
Проверил		Танцра А.В.		16.05.22				
Н. контр.		Елагин К.Д.		16.05.22	Схема границ зон с особыми условиями использования территории М 1:500			



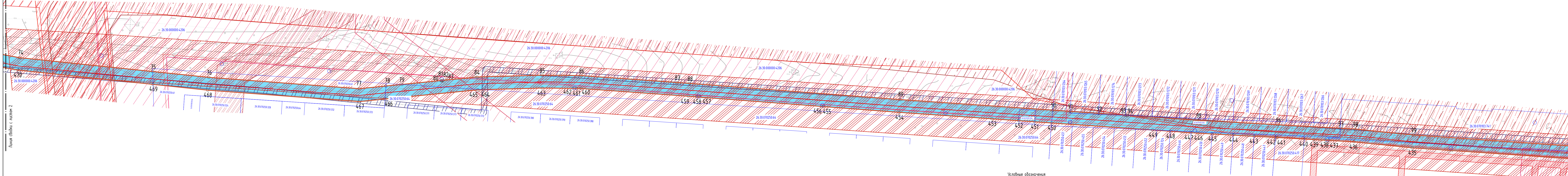


Линия сборки с листом 2

Линия сборки с листом 2

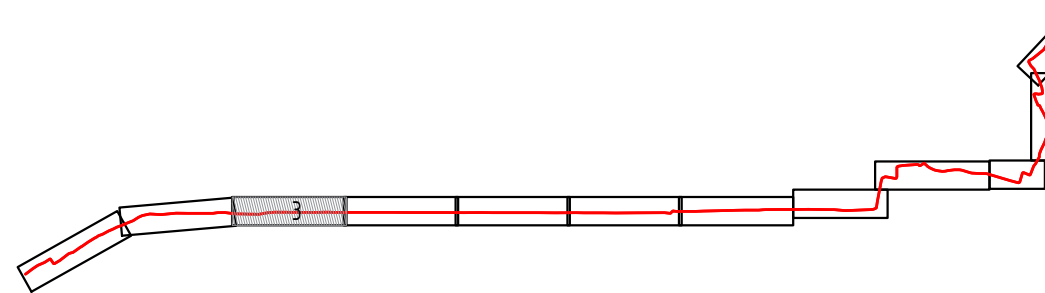
Линия сборки с листом 4

Линия сборки с листом 4



- Условные обозначения**
- ось проектируемого минералопровода
  - границы земельных участков по сведениям ЕГРН
  - границы объектов капитального строительства по сведениям ЕГРН
  - границы зон планируемого размещения линейного объекта
  - границы территории, в отношении которой осуществляется подготовка ППТ
  - - номера характерных точек границ зон планируемого размещения линейных объектов
  - Охранная зона воздушной линии ВЛ 110 кВ, Л 110 ПС "Ессентуки-2"-ПС "Ясная Поляна-2"
  - Охранная зона воздушной линии ВЛ 35 кВ, Л 346 ПС "Ессентуки-2" - ПС "Ягодная-Ессентуки"
  - Охранная зона воздушной линии ВЛ 35 кВ, Л-318 "Ессентуки 2 -Городская"
  - Охранная зона "ВЛ-10кВФ-128 6,1 км с входящими КТП 10/0,4 кВ 100 кВАМФ332 ф-128, ЗТП 10/0,4 кВ № 285 ф-128 оборудование, Здание ЗТП №285 ф-128"

Схема расположения листов



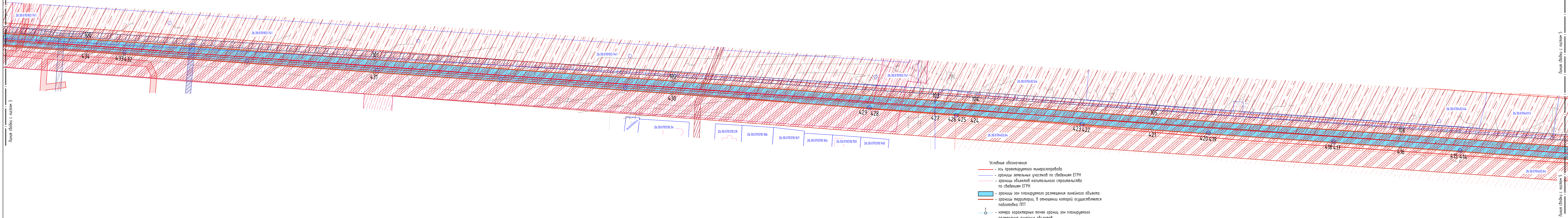
396.22 - ППТ				
«Реконструкция сети минералопроводов акционерного общества «Кавминкуортресурсы» (минералопровод от скв. 66 и 26 до Новой водолевецкой)»				
Изм.	Кол. уч.	Лист № док.	Подп.	Дата
Разраб.		Панояренко В.С.		16.05.22
Директор		Николаенко В.В.		16.05.22
Проверил		Танцара А.В.		16.05.22
Н. контр.		Елагин К.Д.		16.05.22
Проект планировки территории				
		Стадия	Лист	Листов
		П	3	12
Схема границ зон с особыми условиями использования территории М 1:500				

Линия сборки с листом 3

Линия сборки с листом 3

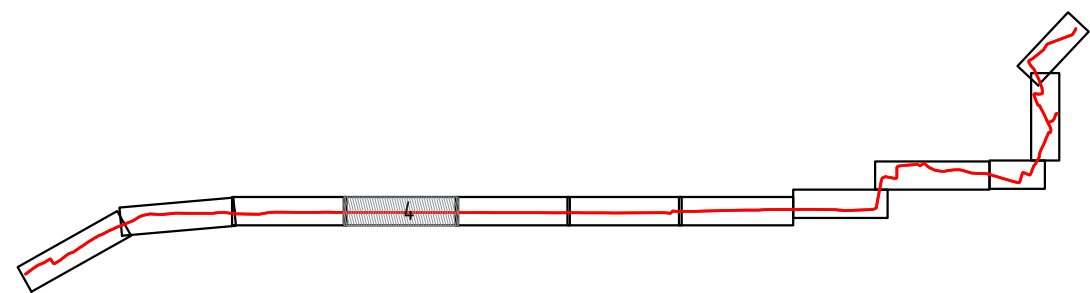
Линия сборки с листом 5

Линия сборки с листом 5



- Условные обозначения**
- ось проектируемого минералопровода
  - границы земельных участков по сведениям ЕГРН
  - границы объектов капитального строительства по сведениям ЕГРН
  - границы зон планируемого размещения линейного объекта
  - границы территории, в отношении которой осуществляется подготовка ППТ
  - номера характерных точек границ зон планируемого размещения линейных объектов
- Охранная зона воздушной линии ВЛ 110 кВ, Л 110 ПС "Ессентуки-2" - ПС "Ясная Поляна-2"
  - Охранная зона воздушной линии ВЛ 35 кВ, Л 346 ПС "Ессентуки-2" - ПС "Тягобыл - Ессентуки"
  - Охранная зона воздушной линии ВЛ 35 кВ, Л-318 "Ессентуки 2 - Гражданская"
  - Охранная зона "ВЛ-10кВФ-128 6.1 км с впадинами КТП №10/0,4 кВ №100 №332 Ф-128, ЗТП №10/0,4 кВ № 285 Ф-128 оборудование, Здание ЗТП №285 Ф-128"
  - Охранная зона "ВЛ-10 кВ Ф-152 ПС "Ессентуки -И" с впадинами КТП №10/0,4 кВ 250 кВа №405 Ф-152"
  - Охранная зона воздушной линии ВЛ 110 кВ, Л-191 "Ессентуки - ГИС"

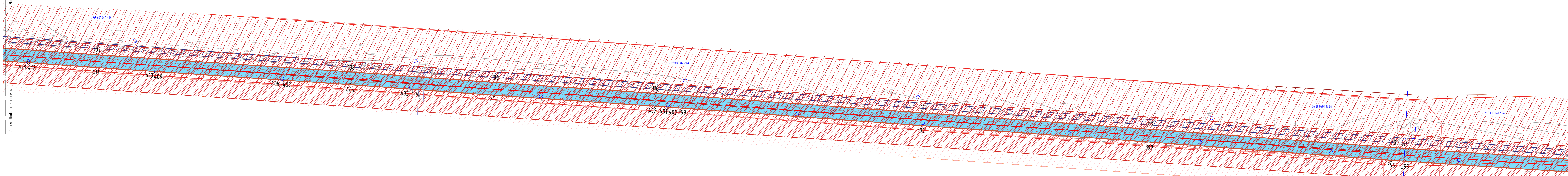
Схема расположения листов



396.22 - ППТ				
«Реконструкция сети минералопроводов акционерного общества «Кавминкурортресурсы» (минералопровод от скв. 66 и 26 до Новой водолевецкой)»				
Изм.	Кол. уч.	Лист № док.	Подп.	Дата
Разраб.		Панояренко В.С.		16.05.22
Директор		Николаенко В.В.		16.05.22
Проверил		Танцера А.В.		16.05.22
Н. контр.		Елагин К.Д.		16.05.22
Проект планировки территории				
Схема границ зон с особыми условиями использования территории М 1:500				
		Стадия	Лист	Листов
		П	4	12

Линия съёмки с листом 4

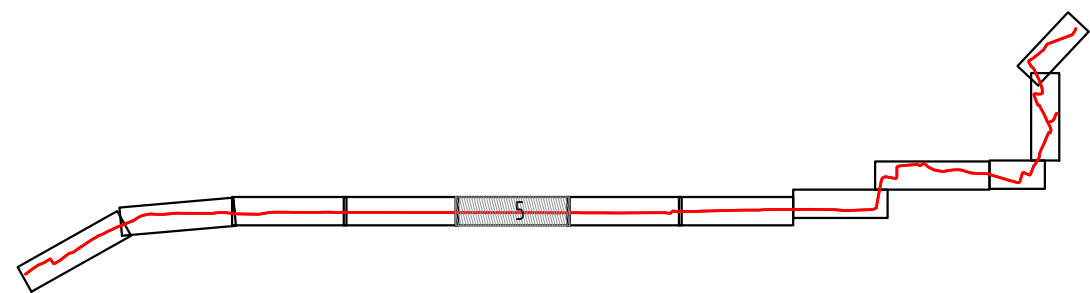
Линия съёмки с листом 6



- Условные обозначения**
- ось проектируемого минералопровода
  - границы земельных участков по сведениям ЕГРН
  - границы объектов капитального строительства по сведениям ЕГРН
  - границы зон планируемого размещения линейного объекта
  - границы территории, в отношении которой осуществляется подготовка ППТ
  - - номера характерных точек границ зон планируемого размещения линейных объектов

- Охранная зона воздушной линии ВЛ 110 кВ, Л 110 ПС "Ессентуки-2" - ПС "Ясная Поляна-2"
- Охранная зона воздушной линии ВЛ 35 кВ, Л 346 ПС "Ессентуки-2" - ПС "Газовая - Ессентуки"
- Охранная зона воздушной линии ВЛ 35 кВ, Л-318 "Ессентуки 2 - Гражданская"
- Охранная зона "ВЛ-10кВФ-128 6,1 км с входными КТП 10/0,4 кВ 100 кВА №332 ф-128, ЭТП 10/0,4 кВ № 285 ф-128 оборудование, Здание ЭТП №285 ф-128"
- Охранная зона "ВЛ-10 кВ ф-152 ПС "Ессентуки - II" с входящей КТП 10/0,4 кВ 250 кВА №405 ф-152"
- Охранная зона воздушной линии ВЛ 110 кВ, Л-191 "Ессентуки - ГНС"
- Охранная зона ВЛ-10кВ ф-153 ПС «Ессентуки-III», с входящими КТП-386/153, МТП-828/153, КТП-1112/153

Схема расположения листов



					396.22 - ППТ			
					«Реконструкция сети минералопроводов акционерного общества «Кавминкурортресурсы» (минералопровод от скв. 66 и 25 до Новой водолеводницы)»			
Изм.	Кол. уч.	Лист № док.	Подп.	Дата	Проект планировки территории	Стадия	Лист	Листов
Разраб.		Паномаренко В.С.		16.05.22		П	5	12
Директор		Николаенко В.В.		16.05.22				
Проверил		Танцара А.В.		16.05.22				
Н. контр.		Елагин К.Д.		16.05.22	Схема границ зон с особыми условиями использования территории М 1:500			



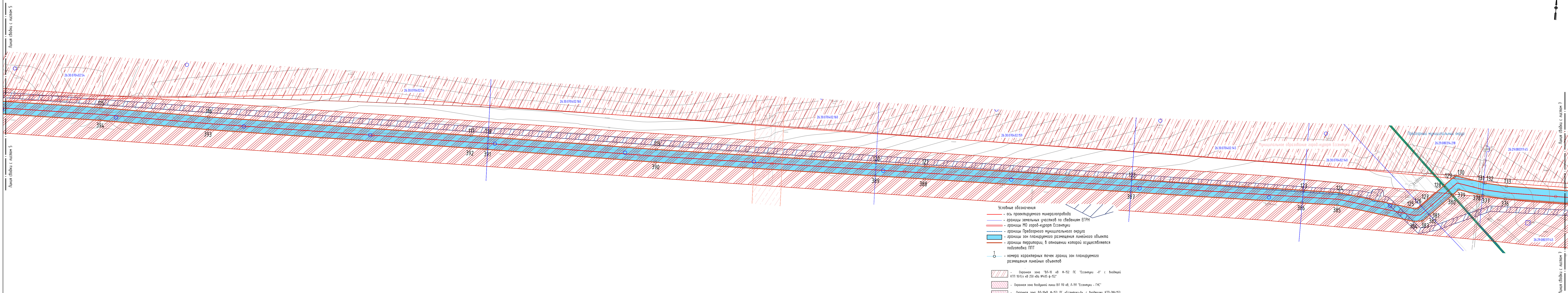
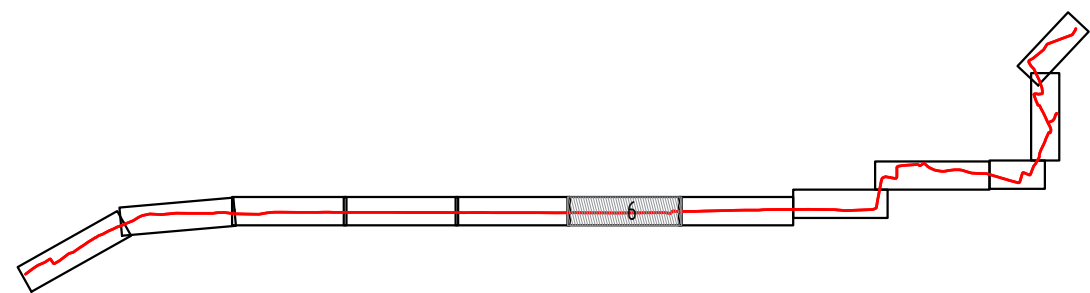
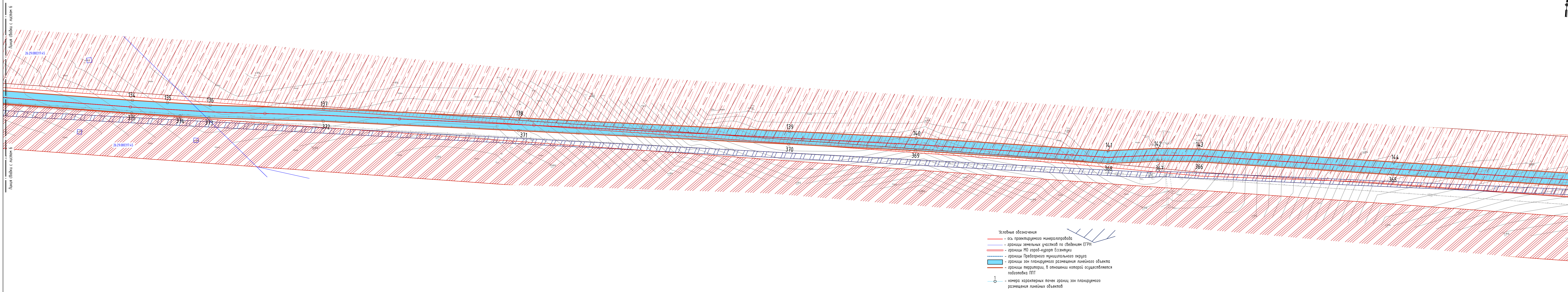


Схема расположения листов



					396.22 - ППТ			
					«Реконструкция сети минералопроводов акционерного общества «Кавминкурортресурсы» (минералопровод от скв. 66 и 26 до Новой водолеводницы)»			
Изм.	Кол. уч.	Лист № док.	Подп.	Дата	Проект планировки территории	Стадия	Лист	Листов
Разраб.		Панояренко В.С.		16.05.22		П	6	12
Директор		Николаенко В.В.		16.05.22				
Проверил		Танцра А.В.		16.05.22				
Н. контр.		Елагин К.Д.		16.05.22	Схема границ зон с особыми условиями использования территории М 1:500			

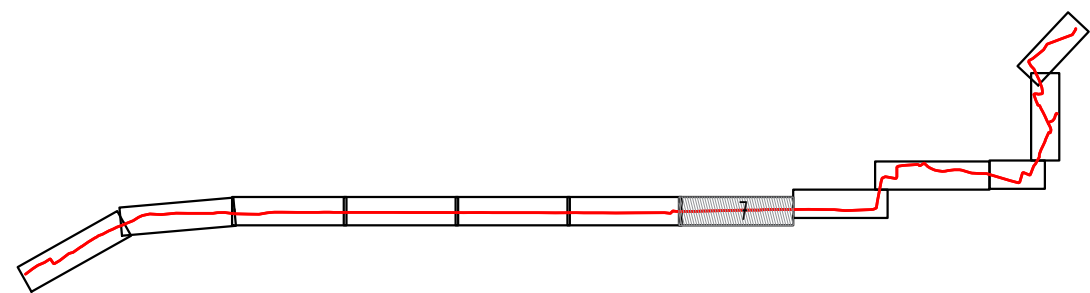




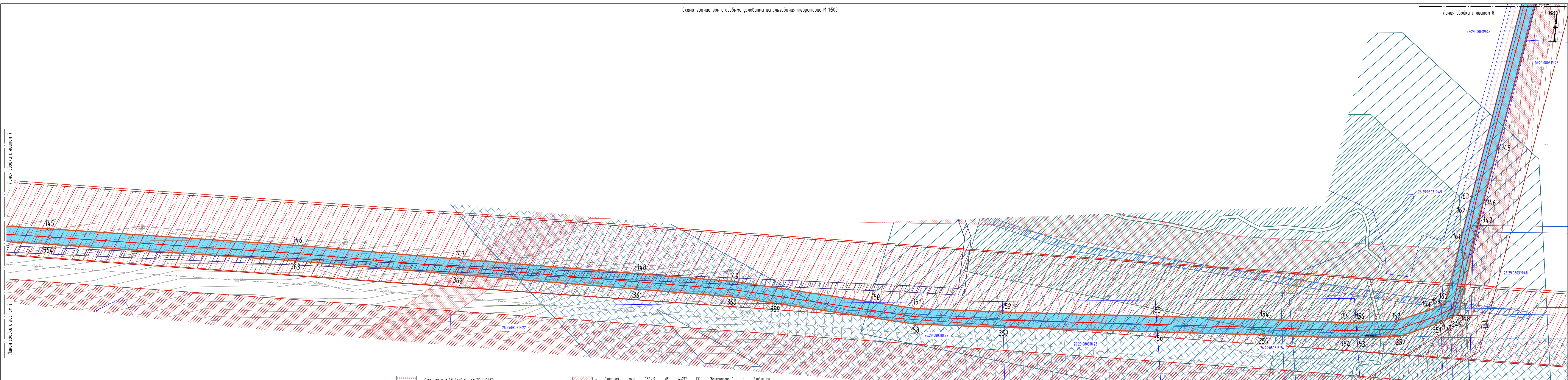
- Условные обозначения**
- ось проектируемого минералопровода
  - границы земельных участков по сведениям ЕГРН
  - границы МО город-курорт Ессентуки
  - границы Предгорного муниципального округа
  - границы зон планируемого размещения линейного объекта
  - границы территории, в отношении которой осуществляется подготовка ППТ
  - - номера характерных точек границ зон планируемого размещения линейных объектов

- Охранная зона воздушной линии ВЛ 110 кВ, Л-191 "Ессентуки - ГНС"
- Охранная зона ВЛ-10кВ Ф-153 ПС «Ессентуки-III», с вхождениями КТП-366/153, МТП-828/153, КТП-1112/153
- Охранная зона ВЛ-0,4кВ Ф-1 от ТП-1112/153
- Охранная зона ВЛ-0,4кВ Ф-4 от ТП-1112/153
- Газораспределительная сеть с распределительными газопроводами высокого и низкого давления с ШРП № 35

Схема расположения листов



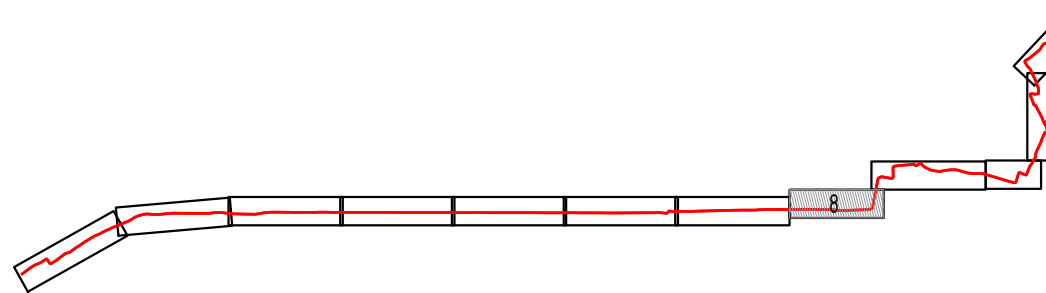
396.22 - ППТ				
«Реконструкция сети минералопроводов акционерного общества «Кабминкурортресурсы» (минералопровод от скв. 66 и 26 до Новой водолеводницы)»				
Изм.	Кол. уч.	Лист № док.	Подп.	Дата
Разраб.		Панояренко В.С.		16.05.22
Директор		Николаенко В.В.		16.05.22
Проверил		Танцра А.В.		16.05.22
Н. контр.		Елагин К.Д.		16.05.22
Проект планировки территории				
Схема границ зон с особыми условиями использования территории М 1:500				
		Стадия	Лист	Листов
		П	7	12



- Охранная зона ВЛ-0,4кВ ф-1 от ТП-112/153
- Охранная зона ВЛ-0,4кВ ф-4 от ТП-112/153
- Газораспределительная сеть с распределительными газопроводами высокого и низкого давления с ШП № 35
- Газораспределительная сеть с распределительными газопроводами среднего и низкого давления с ШП № 002161
- Газовые сети с подводящим газопроводом высокого давления и распределительный газопровод среднего и низкого давления с опорой. Станица Ессентукская, Предгорного района Ставропольского края.
- Охранная зона "ВЛ-10 кВ ф-217 ПС "Бештагорск" с входящими ЗТП 10/0,4 кВ 250 кВа №284 ф-217 оборудование, КТПП 10/0,4 кВ 2+630 кВа №296 ф-217"
- Граница охранной зоны распределительного газопровода высокого, среднего и низкого давления и вводы, вводящие газопроводы с ШП № 9 по ул. Романенко 56 в с. Висады Предгорного района
- Границы охранной зоны распределительного газопровода высокого, среднего и низкого давления и вводы, вводящие газопроводы с ШП № 190 по ул. Ермолова в д. 10
- Водоохранная зона реки Золотушка
- Прибрежная защитная полоса реки Золотушка
- Охранная зона "ВЛ-10 кВ ф-211 ПС "Бештагорск" с входящими ЗТП 10/0,4 кВ 180 кВа №166 ф-211 оборудование, ЗТП 10/0,4 кВ 250 кВа х2 №260 ф-211 оборудование"
- Охранная зона магистрального газопровода «Газопровод-отвод и ГРС г. Пятигорск»

- Условные обозначения**
- ось проектируемого минералопровода
  - границы земельных участков по сведениям ЕГРН
  - границы МО город-курорт Ессентуки
  - границы Предгорного муниципального округа
  - границы зон планируемого размещения линейного объекта
  - границы территории, в отношении которой осуществляется подготовка ППТ
  - номера характерных точек границ зон планируемого размещения линейных объектов

Схема расположения листов



396.22 - ППТ				
«Реконструкция сети минералопроводов акционерного общества «Кавминкурортресурсы» (минералопровод от скв. 66 и 26 до Новой водоочистной)»				
Изм.	Кол. уч.	Лист № док.	Подп.	Дата
Разраб.		Пономаренко В.С.		16.05.22
Директор		Николаенко В.В.		16.05.22
Проверил		Танцора А.В.		16.05.22
Н. контр.		Елагин К.Д.		16.05.22
Проект планировки территории			Стадия	Лист
Схема границ зон с особыми условиями использования территории М 1:500			П	8
			Листов	12

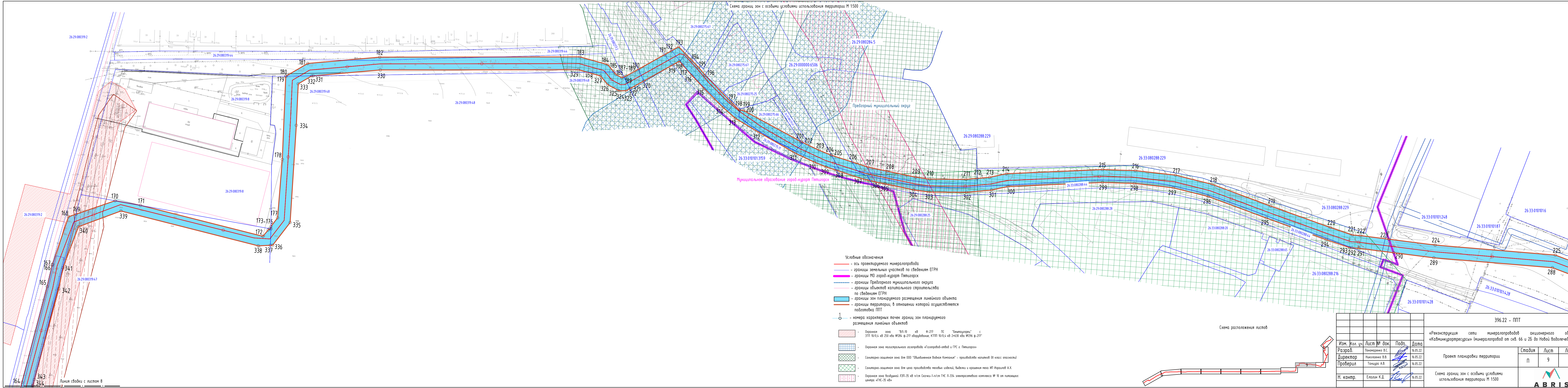


Схема границ зон с особыми условиями использования территории М 1:500

- Условные обозначения**
- ось проектируемого минералопровода
  - границы земельных участков по сведениям ЕГРН
  - границы МО город-курорт Пятигорск
  - - - границы Преведгорного муниципального округа
  - границы объектов капитального строительства по сведениям ЕГРН
  - границы зон планируемого размещения линейного объекта
  - границы территории, в отношении которой осуществляется подготовка ППТ
  - - номера характерных точек границ зон планируемого размещения линейных объектов
- Охранная зона "ВЛ-10 кв ф-217 ПС "Бештаугорск" с 3ТП 10/0,4 кв 230 кв м №24 ф-217 оборудование, КТПП 10/0,4 кв 2+330 кв м №26 ф-217"
  - Охранная зона магистрального газопровода «Газопровод-отвод и ГРС г. Пятигорск»
  - Санитарно-защитная зона для ООО "Объединенная Водная Компания" - производство напитков (III класс опасности)
  - Санитарно-защитная зона для цеха производства меховых изделий, выделки и крашения меха ИП Израилов А.Х.
  - Охранная зона воздушной ЛЭП-35 кв п/ст Скачки-1-п/ст ГНС Л-334, электросетевого комплекса № 10 от питающей центра «ГНС-35 кв»











Схема расположения листов

				396.22 - ППТ								
				«Реконструкция сети минералопроводов акционерного общества «Кавминкурортресурсы» (минералопровод от скв. 66 и 26 до Новой водолеводницы)»								
Изм.	Кол. уч.	Лист № док.	Подп.	Дата	Проект планировки территории	<table border="1"> <tr> <td>Стадия</td> <td>Лист</td> <td>Листов</td> </tr> <tr> <td>П</td> <td>9</td> <td>12</td> </tr> </table>	Стадия	Лист	Листов	П	9	12
Стадия	Лист	Листов										
П	9	12										
Разраб.		Поняренко В.С.		16.05.22								
Директор		Николаева В.В.		16.05.22								
Проверил		Танцра А.В.		16.05.22								
Н. контр.		Елагин К.Д.		16.05.22	Схема границ зон с особыми условиями использования территории М 1:500							



Линия сводки с листом 9

Линия сводки с листом 9

- Условные обозначения**
-  - ось проектируемого минералопровода
  -  - границы земельных участков по сведениям ЕГРН
  -  - границы объектов капитального строительства по сведениям ЕГРН
  -  - границы зон планируемого размещения линейного объекта
  -  - границы территории, в отношении которой осуществляется подготовка ППТ
  -  - номера характерных точек границ зон планируемого размещения линейных объектов
  -  - Охранная зона магистрального газопровода «Газопровод-отвод и ГРС г. Пятигорск»
  -  - Охранная зона воздушной линии электропередач Л-304 ВЛ 35 кВ
  -  - Охранная зона воздушной линии ВЛ 110 кВ, Л-190 "Машук - ГНС"
  -  - границы памятника природы краевого значения "Гора Бештау"

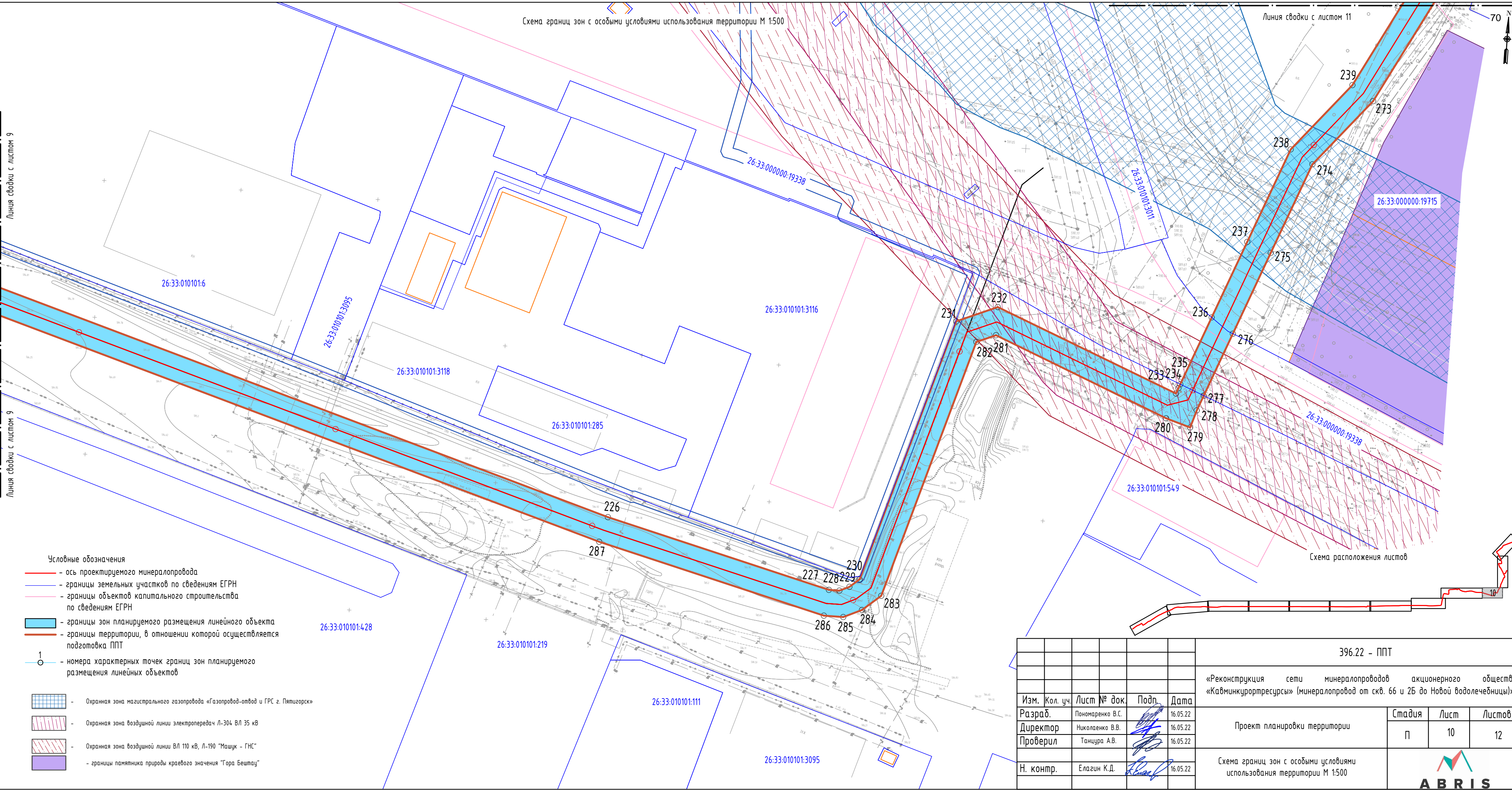




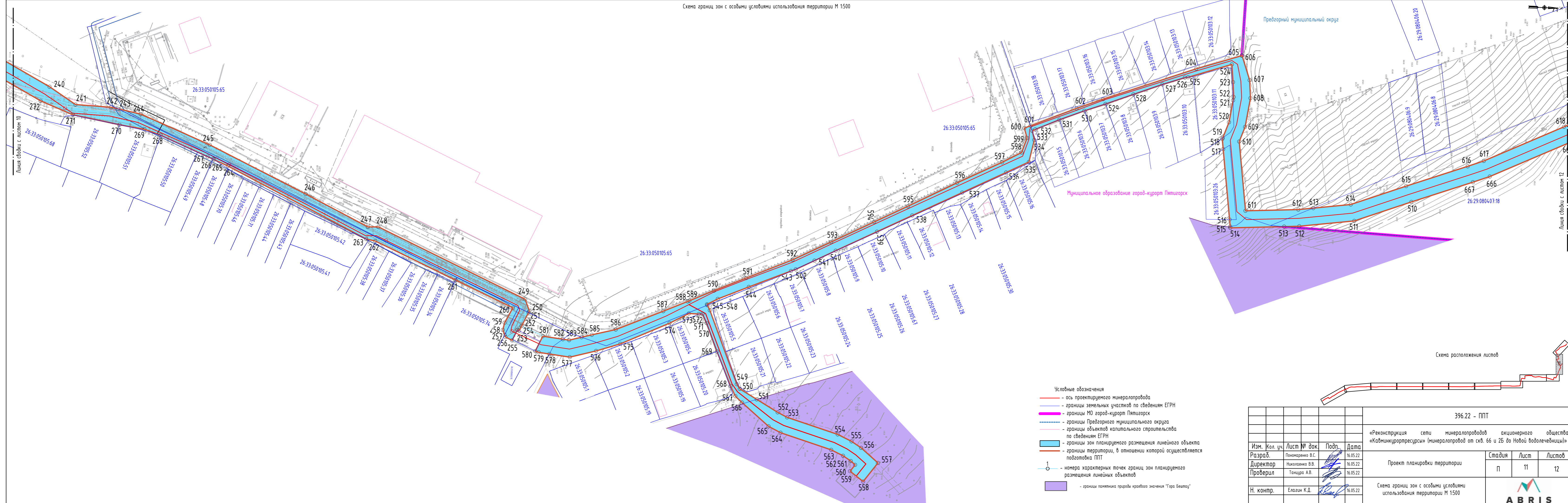


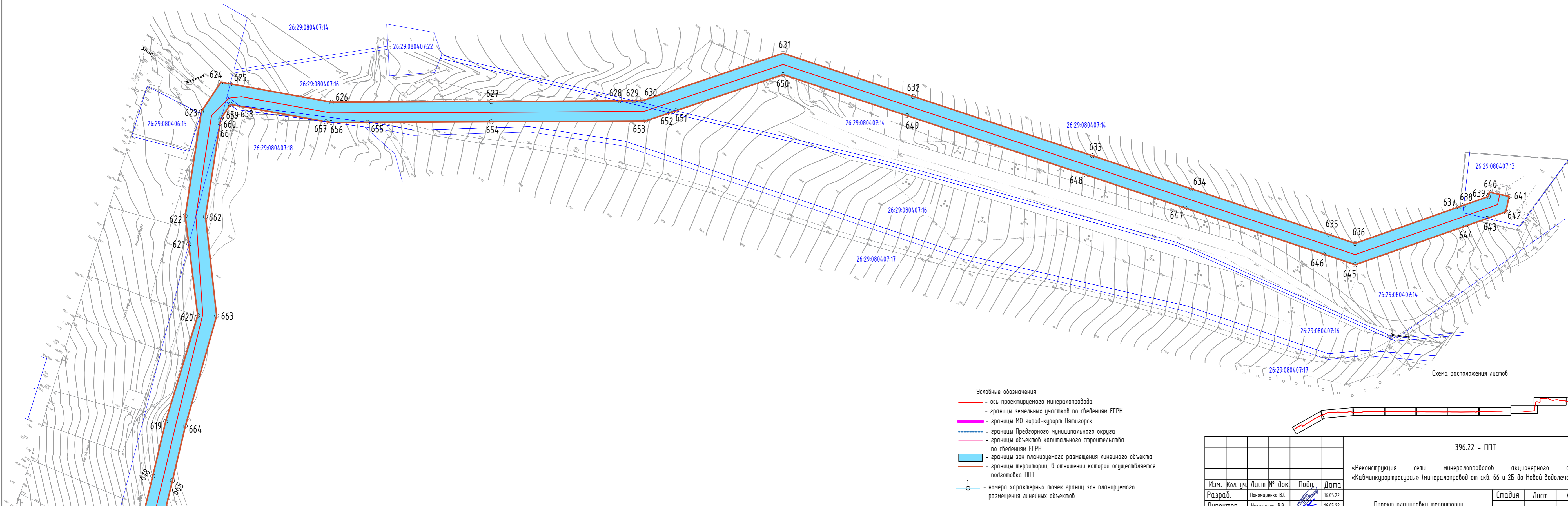
Схема расположения листов

				396.22 - ППТ				
				«Реконструкция сети минералопроводов акционерного общества «Кавминкурортресурсы» (минералопровод от скв. 66 и 25 до Новой водолечебницы)»				
Изм.	Кол. уч.	Лист № док.	Подп.	Дата	Проект планировки территории	Стадия	Лист	Листов
Разраб.		Пономаренко В.С.		16.05.22		п	10	12
Директор		Николаенко В.В.		16.05.22				
Проверил		Танцра А.В.		16.05.22				
Н. контр.		Елагин К.Д.		16.05.22	Схема границ зон с особыми условиями использования территории М 1:500			









Линия сработки с листом 11

Схема расположения листов

- Условные обозначения**
- ось проектируемого минералопровода
  - границы земельных участков по сведениям ЕГРН
  - границы МО город-курорт Пятигорск
  - границы Предгорного муниципального округа
  - границы объектов капитального строительства по сведениям ЕГРН
  - границы зон планируемого размещения линейного объекта
  - границы территории, в отношении которой осуществляется подготовка ППТ
  - - номера характерных точек границ зон планируемого размещения линейных объектов

				396.22 - ППТ				
				«Реконструкция сети минералопроводов акционерного общества «Кавминкурортресурсы» (минералопровод от скв. 66 и 25 до Новой водолечебницы)»				
Изм.	Кол. уч.	Лист № док.	Подп.	Дата	Проект планировки территории	Стадия	Лист	Листов
Разраб.		Пономаренко В.С.		16.05.22		п	12	12
Директор		Николаенко В.В.		16.05.22				
Проверил		Танцара А.В.		16.05.22				
Н. контр.		Елагин К.Д.		16.05.22	Схема границ зон с особыми условиями использования территории М 1:500			