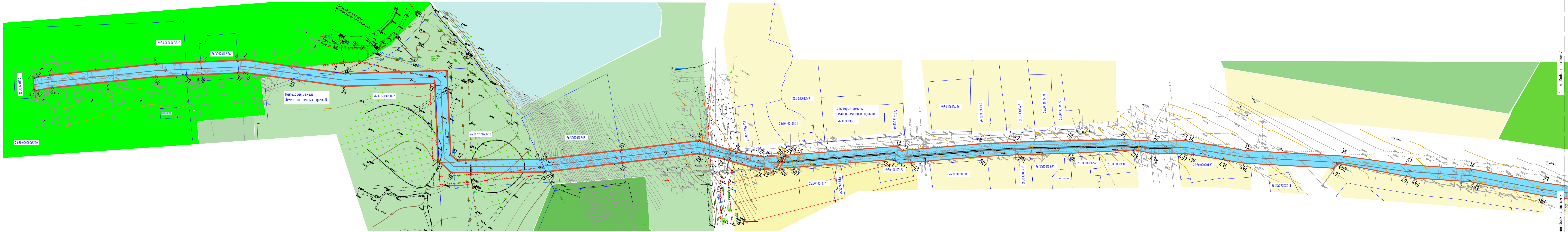


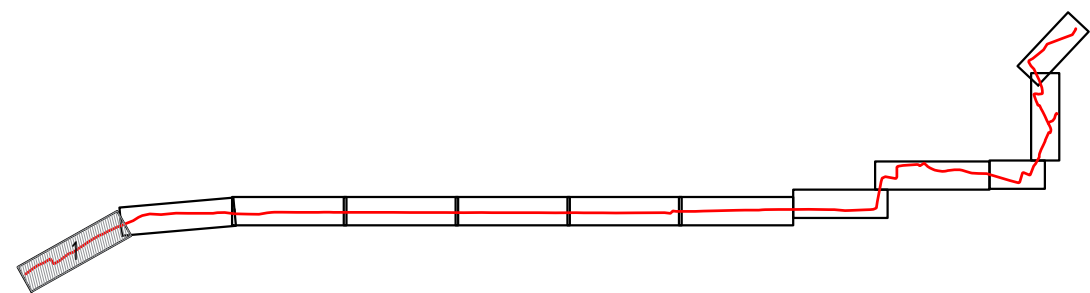
4.2 Приложение 2. Схема использования территории в период подготовки проекта планировки территории



- К-2.1 Зона курортной и санаторной деятельности. Зона общественно-делового и коммерческого назначения
- К-7.1 Зона курортной и санаторной деятельности. Зона сельскохозяйственного использования
- Ж-1 Зона индивидуальной жилой застройки
- Ж-3.1 Зона среднеэтажной жилой застройки не более 5 этажей
- ИТ-5 Зона объектов улично-дорожной сети
- Р-1 Зона городских озелененных территорий общего пользования
- Р-1.1 Зона городских озелененных территорий общего пользования. Культурного развития
- К-1 Зона курортной и санаторной деятельности
- К-1.1 Зона курортной и санаторной деятельности. Зона индивидуальной жилой застройки
- К-1.3 Зона курортной и санаторной деятельности. Зона среднеэтажной жилой застройки

- Условные обозначения**
- ось проектируемого минералопровода
 - границы земельных участков по сведениям ЕГРН
 - границы зон планируемого размещения линейного объекта
 - границы территории, в отношении которой осуществляется подготовка ППТ
 - 1 - номера характерных точек границ зон планируемого размещения линейных объектов

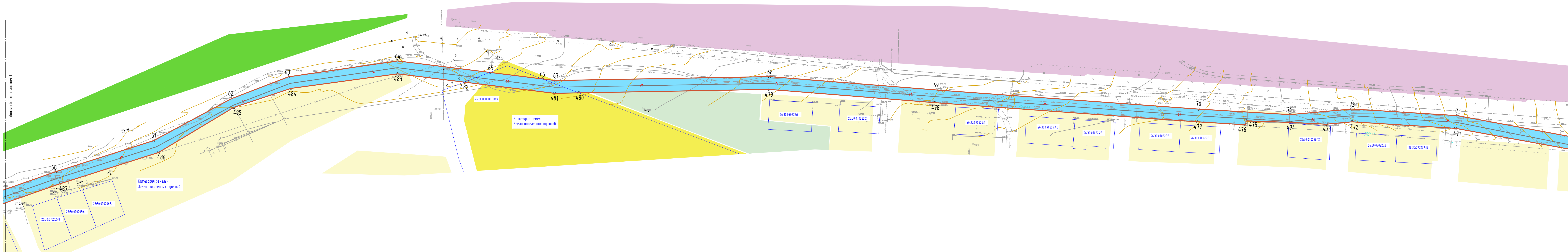
Схема расположения листов



396.22 - ППТ				
«Реконструкция сети минералопроводов акционерного общества «Кавминкурортресурсы» (минералопровод от скв. 66 и 26 до Новой водолейницы)»				
Изм.	Кол. уч.	Лист № док.	Подп.	Дата
Разраб.		Панояренко В.С.		16.05.22
Директор		Николаенко В.В.		16.05.22
Проверил		Танцара А.В.		16.05.22
Н. контр.		Елагин К.Д.		16.05.22
Проект планировки территории				
Схема использования территории в период подготовки проекта планировки территории М 1:500				
Стадия		Лист	Листов	
П		1	12	

Линия свободн. с. листом 2

Линия свободн. с. листом 2



Линия свободки с листом 1

Линия свободки с листом 1

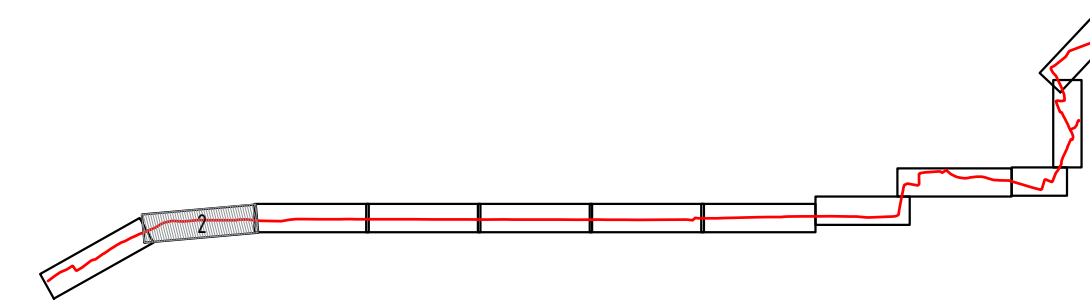
Линия свободки с листом 3

Линия свободки с листом 3

- Ж-1 Зона индивидуальной жилой застройки
- Ж-3 Зона среднетэтажной жилой застройки
- ИТ-5 Зона объектов улично-дорожной сети
- ПР-2 Зона перспективного развития
- Сельскохозяйственное использование
- Р-1.1 Зона городских озелененных территорий общего пользования. Культурного развития

- Условные обозначения**
- ось проектируемого минералопровода
 - границы земельных участков по сведениям ЕГРН
 - границы зон планируемого размещения линейного объекта
 - границы территории, в отношении которой осуществляется подготовка ППТ
 - 1 - номера характерных точек границ зон планируемого размещения линейных объектов

Схема расположения листов



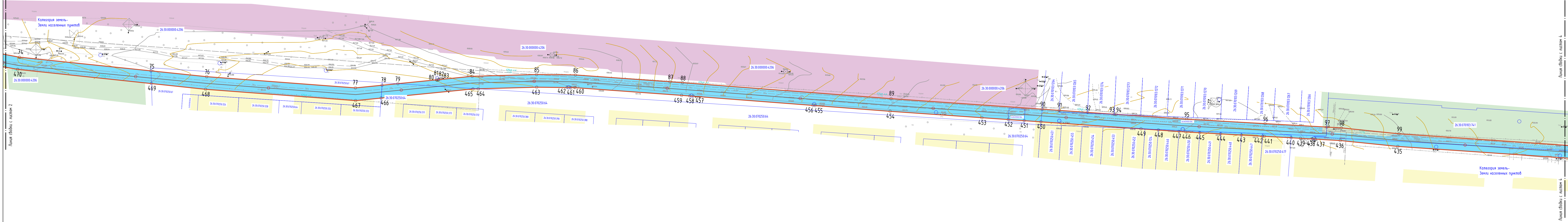
396.22 - ППТ				
«Реконструкция сети минералопроводов акционерного общества «Кавминкурортресурсы» (минералопровод от скв. 66 и 26 до Новой водолечебницы)»				
Изм.	Кол. уч.	Лист № док.	Подп.	Дата
Разраб.		Паномаренко В.С.		16.05.22
Директор		Николаенко В.В.		16.05.22
Проверил		Танцра А.В.		16.05.22
Н. контр.		Елагин К.Д.		16.05.22
Проект планировки территории				
Схема использования территории в период подготовки проекта планировки территории М 1:500				
		Стадия	Лист	Листов
		П	2	12

Линия сборки с листом 2

Линия сборки с листом 2

Линия сборки с листом 4

Линия сборки с листом 4

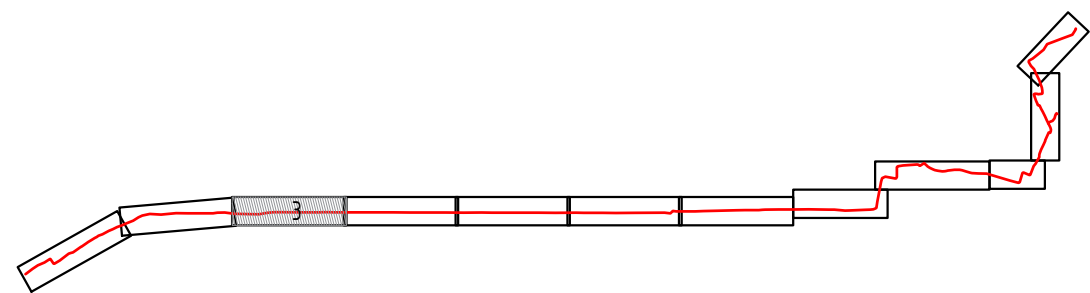


- Ж-1 Зона индивидуальной жилой застройки
- ИТ-5 Зона объектов улично-дорожной сети
- ПР-2 Зона перспективного развития
- Р-2 Зона озелененных территорий защитного назначения

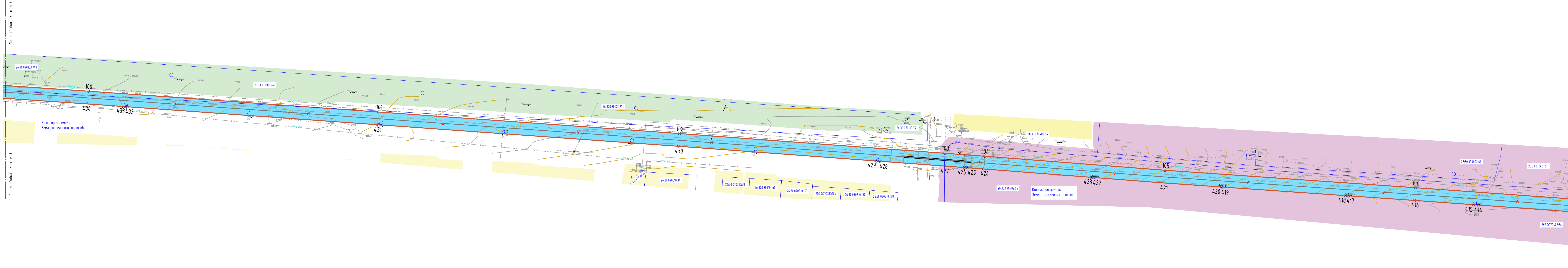
Условные обозначения

- ось проектируемого минералопровода
- границы земельных участков по сведениям ЕГРН
- границы зон планируемого размещения линейного объекта
- границы территории, в отношении которой осуществляется подготовка ППТ
- номера характерных точек границ зон планируемого размещения линейных объектов

Схема расположения листов

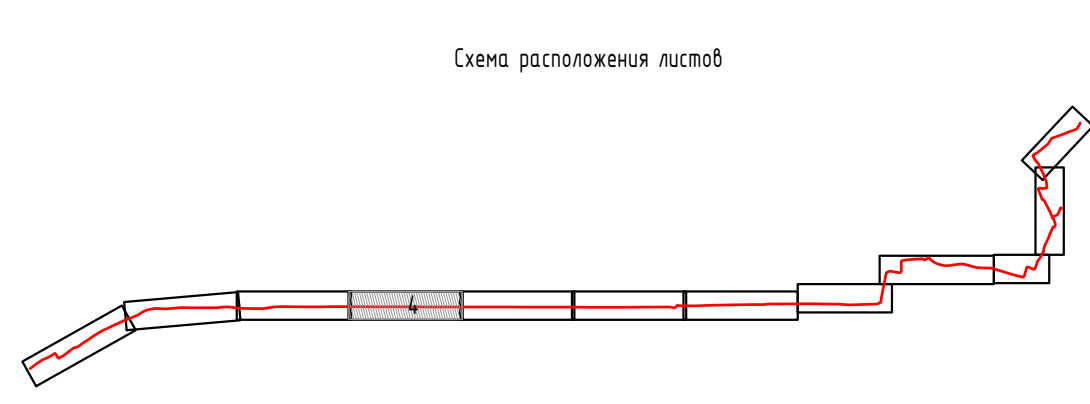


				396.22 - ППТ		
				«Реконструкция сети минералопроводов акционерного общества «Кавминкурортресурсы» (минералопровод от скв. 66 и 2Б до Новой водолейки)»		
Изм.	Кол. уч.	Лист № док.	Подп.	Дата	Проект планировки территории Стадия Лист Листов П 3 12	
Разраб.		Панояренко В.С.		16.05.22		
Директор		Николаенко В.В.		16.05.22		
Проверил		Танцара А.В.		16.05.22		
Н. контр.		Елагин К.Д.		16.05.22	Схема использования территории в период подготовки проекта планировки территории М 1:500 	



- Ж-1** Зона индивидуальной жилой застройки
Ж-2 Зона малоэтажной жилой застройки
ИТ-5 Зона объектов улично-дорожной сети
ПР-2 Зона перспективного развития
 Сельскохозяйственное использование
Р-2 Зона озелененных территорий защитного назначения

- Условные обозначения**
 - ось проектируемого минералопровода
 - границы земельных участков по сведениям ЕГРН
 - границы зон планируемого размещения линейного объекта
 - границы территории, в отношении которой осуществляется подготовка ППТ
 1 - номера характерных точек границ зон планируемого размещения линейных объектов



					396.22 - ППТ			
					«Реконструкция сети минералопроводов акционерного общества «Кавминкурортресурсы» (минералопровод от скв. 66 и 26 до Новой водолейницы)»			
Изм.	Кол. уч.	Лист № док.	Подп.	Дата	Проект планировки территории	Стадия	Лист	Листов
Разраб.		Панояренко В.С.		16.05.22		П	4	12
Директор		Николаенко В.В.		16.05.22				
Проверил		Танцра А.В.		16.05.22				
Н. контр.		Елагин К.Д.		16.05.22	Схема использования территории в период подготовки проекта планировки территории М 1:500			

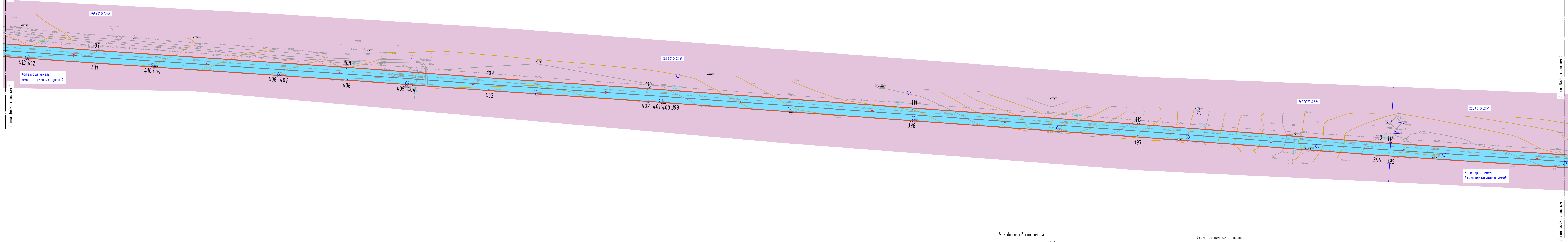


Линия съёмки с листом 4

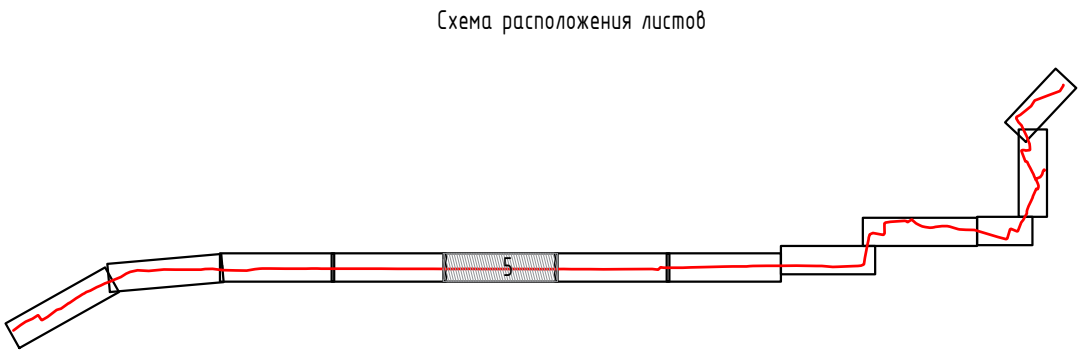
Линия съёмки с листом 4

Линия съёмки с листом 6

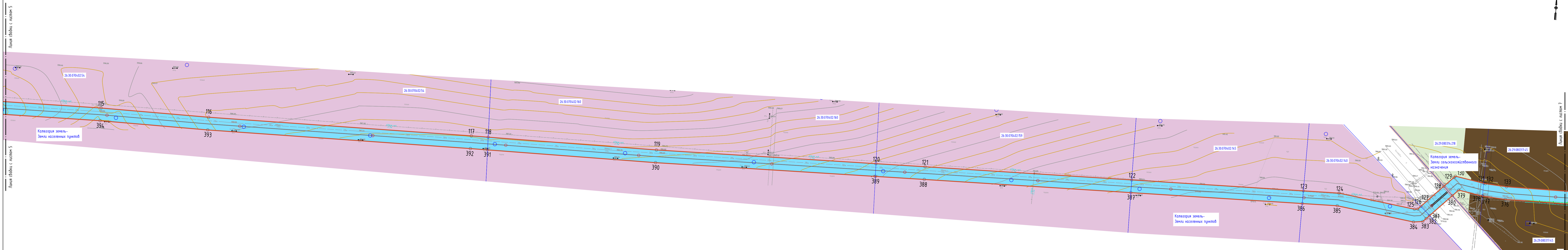
Линия съёмки с листом 6



- Условные обозначения**
- ось проектируемого минералопровода
 - границы земельных участков по сведениям ЕГРН
 - границы зон планируемого размещения линейного объекта
 - границы территории, в отношении которой осуществляется подготовка ППТ
 - 1 - номера характерных точек границ зон планируемого размещения линейных объектов
- ПР-2 Зона перспективного развития
Сельскохозяйственное использование

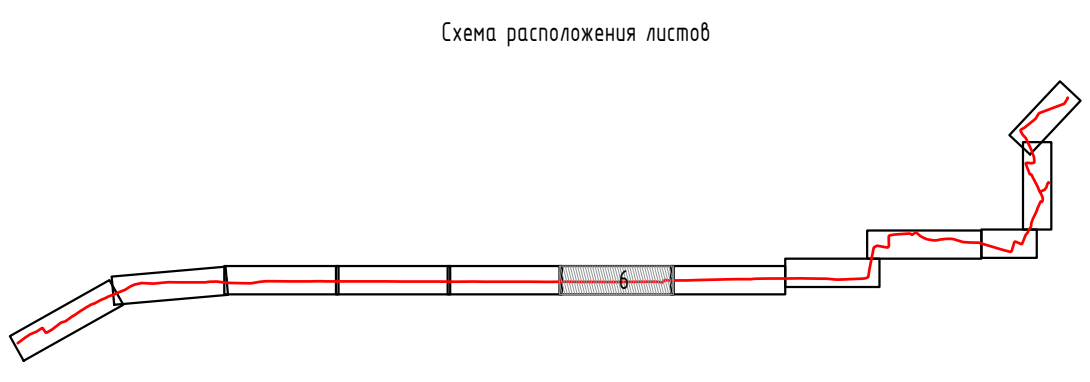


396.22 - ППТ					
«Реконструкция сети минералопроводов акционерного общества «Кавминкурортресурсы» (минералопровод от скв. 66 и 2Б до Новой водолечебницы)»					
Изм.	Кол. уч.	Лист № док.	Подп.	Дата	
Разраб.		Паномаренко В.С.		16.05.22	
Директор		Николаенко В.В.		16.05.22	
Проверил		Танцара А.В.		16.05.22	
Н. контр.		Елагин К.Д.		16.05.22	
Проект планировки территории				Стадия	
				Лист	
				Листов	
Схема использования территории в период подготовки проекта планировки территории М 1:500					

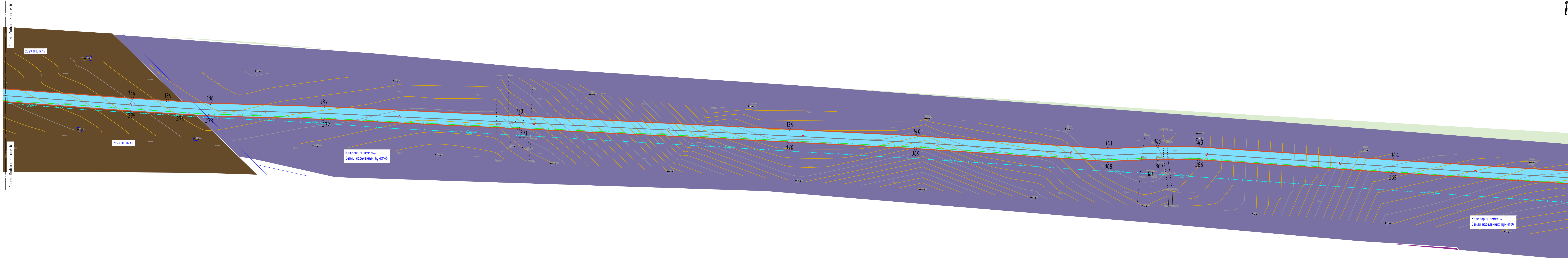


- Условные обозначения**
- - ось проектируемого минералопровода
 - - границы МО город-курорт Ессентуки
 - - границы Предгорного муниципального округа
 - - границы земельных участков по сведениям ЕГРН
 - - границы зон планируемого размещения линейного объекта
 - - границы территории, в отношении которой осуществляется подготовка ППТ
 - - номера характерных точек границ зон планируемого размещения линейных объектов

- - PR-2 Зона перспективного развития
- - Производственная зона
- - Зона сельскохозяйственных угодий



					396.22 - ППТ			
					«Реконструкция сети минералопроводов акционерного общества «Кавминкурортресурсы» (минералопровод от скв. 66 и 25 до Новой водолечебницы)»			
Изм.	Кол. уч.	Лист № док.	Подп.	Дата	Проект планировки территории	Стадия	Лист	Листов
Разраб.		Паномаренко В.С.	<i>[Signature]</i>	16.05.22		П	6	12
Директор		Николаенко В.В.	<i>[Signature]</i>	16.05.22				
Проверил		Танцур А.В.	<i>[Signature]</i>	16.05.22				
Н. контр.		Елагин К.Д.	<i>[Signature]</i>	16.05.22	Схема использования территории в период подготовки проекта планировки территории М 1:500			



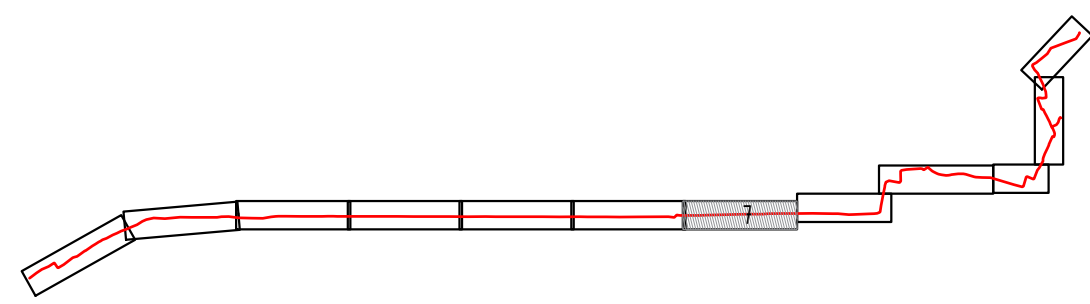
Категория земель -
Земли населенных пунктов

Категория земель -
Земли населенных пунктов

- Условные обозначения**
- ось проектируемого минералопровода
 - границы земельных участков по сведениям ЕГРН
 - границы зон планируемого размещения линейного объекта
 - границы территории, в отношении которой осуществляется подготовка ППТ
 - номера характерных точек границ зон планируемого размещения линейных объектов

- - Производственная зона
- - Зона инженерной инфраструктуры
- - Зона сельскохозяйственных угодий

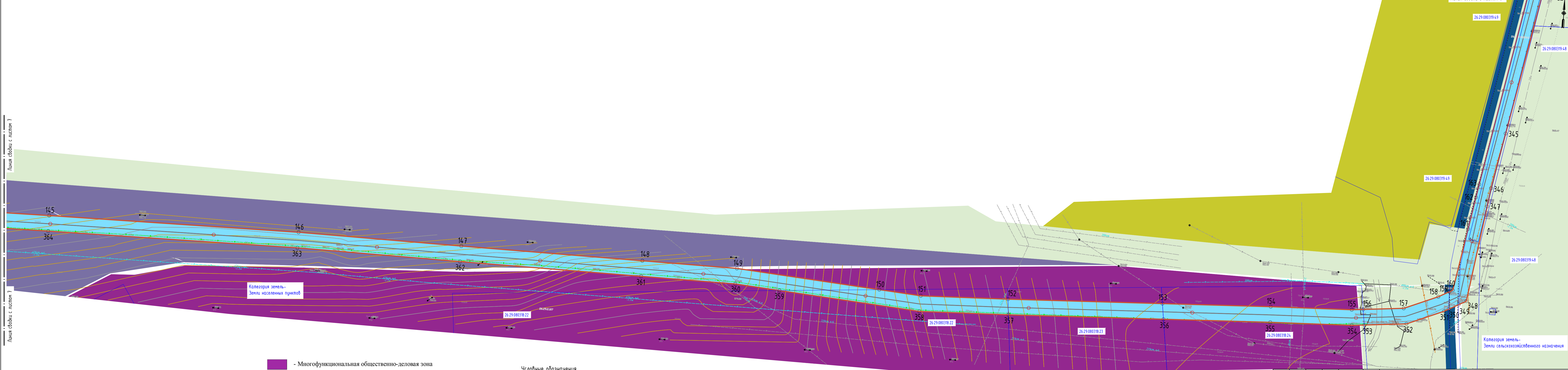
Схема расположения листов



					396.22 - ППТ			
					«Реконструкция сети минералопроводов акционерного общества «Кавминкурортресурсы» (минералопровод от скв. 66 и 26 до Новой водолечебницы)»			
Изм.	Кол. уч.	Лист № док.	Подп.	Дата	Проект планировки территории	Стадия	Лист	Листов
Разраб.		Паномаренко В.С.	<i>[Signature]</i>	16.05.22		П	7	12
Директор		Николаенко В.В.	<i>[Signature]</i>	16.05.22				
Проверил		Танцра А.В.	<i>[Signature]</i>	16.05.22				
Н. контр.		Елагин К.Д.	<i>[Signature]</i>	16.05.22	Схема использования территории в период подготовки проекта планировки территории М 1:500			
					ABRIS			

Линия съёмки с листом 7
Линия съёмки с листом 7

Линия съёмки с листом 8
52°



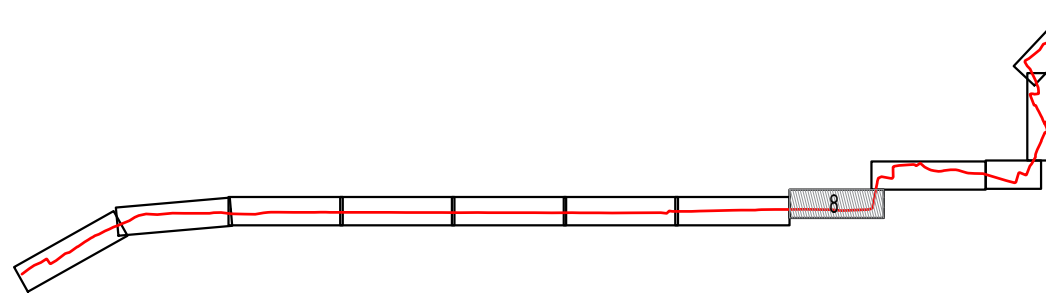
Категория земель - Земли населенных пунктов

Категория земель - Земли сельскохозяйственного назначения

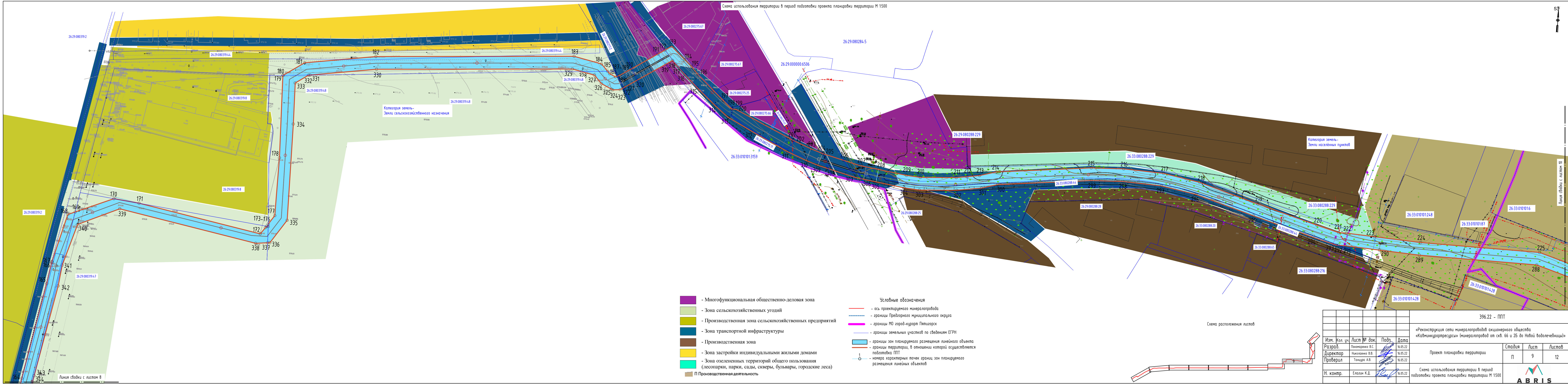
- Многофункциональная общественно-деловая зона
- Зона инженерной инфраструктуры
- Зона сельскохозяйственных угодий
- Производственная зона сельскохозяйственных предприятий
- Зона транспортной инфраструктуры

- Условные обозначения**
- ось проектируемого минералопровода
 - границы земельных участков по сведениям ЕГРН
 - границы зон планируемого размещения линейного объекта
 - границы территории, в отношении которой осуществляется подготовка ППТ
 - номера характерных точек границ зон планируемого размещения линейных объектов

Схема расположения листов



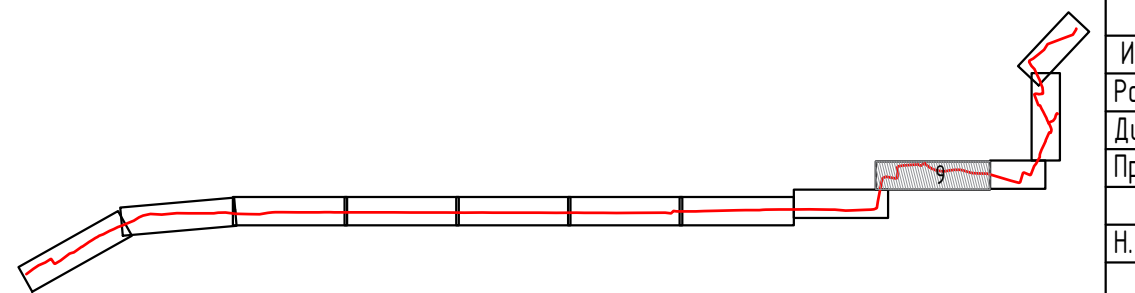
396.22 - ППТ				
«Реконструкция сети минералопроводов акционерного общества «Кавминкурортресурсы» (минералопровод от скв. 66 и 25 до Новой водолечебницы)»				
Изм.	Кол. уч.	Лист № док.	Подп.	Дата
Разраб.		Пономаренко В.С.		16.05.22
Директор		Николаенко В.В.		16.05.22
Проверил		Танцора А.В.		16.05.22
Н. контр.		Елагин К.Д.		16.05.22
Проект планировки территории			Стадия	Лист
Схема использования территории в период подготовки проекта планировки территории М 1:500			П	8
			Листов	12



- Многофункциональная общественно-деловая зона
- Зона сельскохозяйственных угодий
- Производственная зона сельскохозяйственных предприятий
- Зона транспортной инфраструктуры
- Производственная зона
- Зона застройки индивидуальными жилыми домами
- Зона озелененных территорий общего пользования (лесопарки, парки, сады, скверы, бульвары, городские леса)
- П Производственная деятельность

- Условные обозначения
- ось проектируемого минералопровода
 - границы Предгорного муниципального округа
 - границы МО город-курорт Пятигорск
 - границы земельных участков по сведениям ЕГРН
 - границы зон планируемого размещения линейного объекта
 - границы территории, в отношении которой осуществляется подготовка ППТ
 - 1 - номера характерных точек границ зон планируемого размещения линейных объектов

Схема расположения листов



				396.22 - ППТ		
				«Реконструкция сети минералопроводов акционерного общества «Кавминкурортресурсы» (минералопровод от скв. 66 и 25 до Новой водолейницы)»		
Изм.	Кол. уч.	Лист № док.	Подп.	Дата		
Разраб.		Пономаренко В.С.		16.05.22		
Директор		Николаенко В.В.		16.05.22		
Проверил		Танцара А.В.		16.05.22		
Н. контр.		Елагин К.Д.		16.05.22		
					Стадия	Лист
					П	9
					Листов	
					12	
					Схема использования территории в период подготовки проекта планировки территории М 1:500	



Линия сводки с листом 10

Линия сводки с листом 8

Категория земель -
Земли населённых пунктов

Схема расположения листов

- Условные обозначения**
- ось проектируемого минералопровода
 - границы земельных участков по сведениям ЕГРН
 - границы зон планируемого размещения линейного объекта
 - границы территории, в отношении которой осуществляется подготовка ППТ
 - номера характерных точек границ зон планируемого размещения линейных объектов

- П Производственная деятельность
- Р-2 Рекреация (городские леса)
- СХ-2 Ведение садоводства
- С-3 Специальная деятельность
- ТК Транспортно-коммунальная

				396.22 - ППТ				
				«Реконструкция сети минералопроводов акционерного общества «Кабминкурортресурсы» (минералопровод от скв. 66 и 26 до Новой водолечебницы)»				
Изм.	Кол. уч.	Лист № док.	Подп.	Дата	Проект планировки территории	Стадия	Лист	Листов
Разраб.		Пономаренко В.С.		16.05.22	П	10	12	
Директор		Николенко В.В.		16.05.22				
Проверил		Танцера А.В.		16.05.22				
Н. контр.		Елазин К.Д.		16.05.22	Схема использования территории в период подготовки проекта планировки территории М 1:500			

