


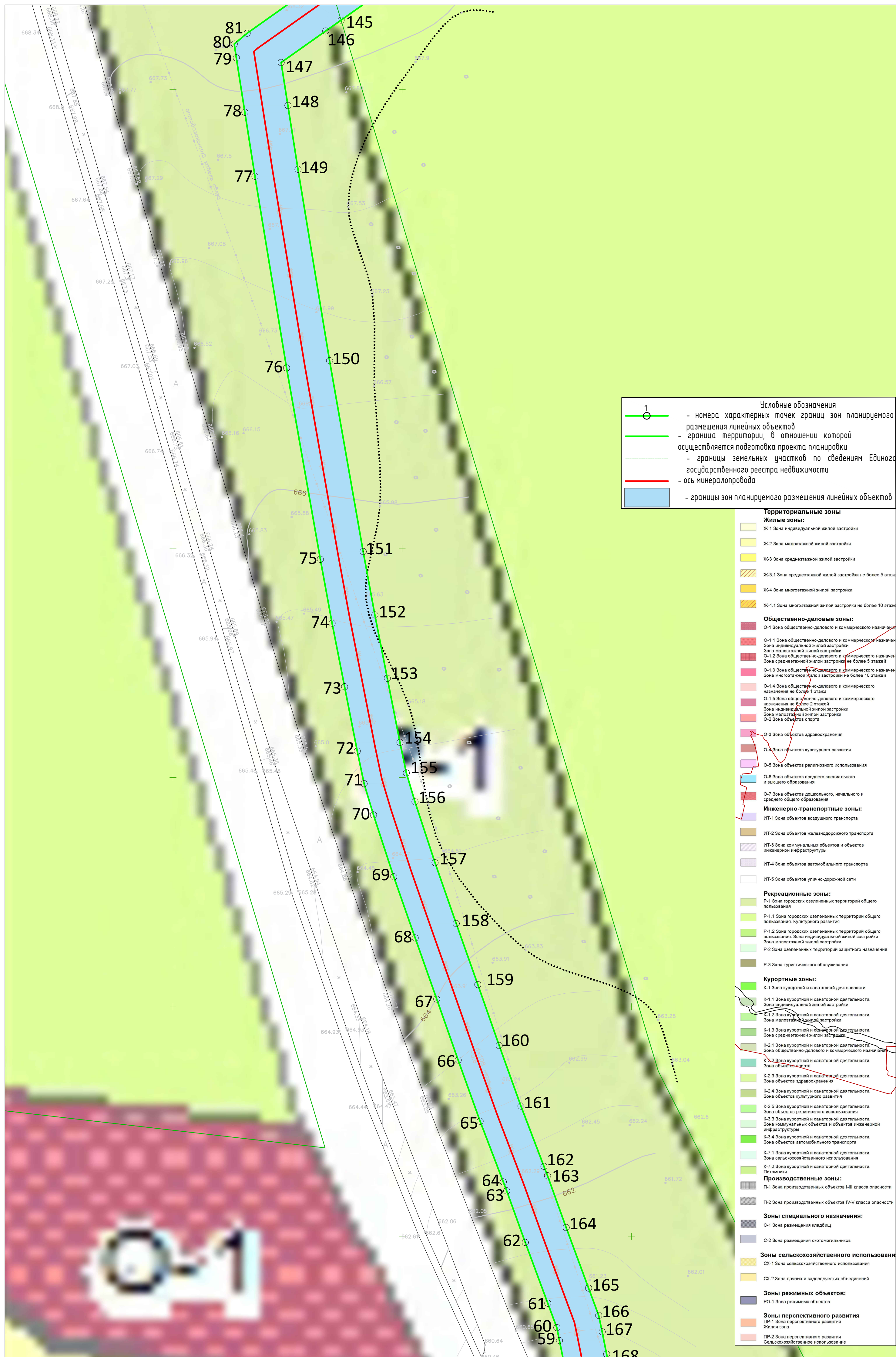
Условные обозначения

- 1 - номера характерных точек границ зон планируемого размещения линейных объектов
- граница территории, в отношении которой осуществляется подготовка проекта планировки
- границы земельных участков по сведениям Единого государственного реестра недвижимости
- ось минералопровода
- границы зон планируемого размещения линейных объектов

- Территориальные зоны**
- Жилые зоны:**
- Ж-1 Зона индивидуальной жилой застройки
 - Ж-2 Зона малоэтажной жилой застройки
 - Ж-3 Зона среднеэтажной жилой застройки
 - Ж-3.1 Зона среднеэтажной жилой застройки не более 5 этажей
 - Ж-4 Зона многоэтажной жилой застройки
 - Ж-4.1 Зона многоэтажной жилой застройки не более 10 этажей
- Общественно-деловые зоны:**
- О-1 Зона общественно-делового и коммерческого назначения
 - О-1.1 Зона общественно-делового и коммерческого назначения. Зона индивидуальной жилой застройки
 - О-1.2 Зона общественно-делового и коммерческого назначения. Зона малоэтажной жилой застройки
 - О-1.3 Зона общественно-делового и коммерческого назначения. Зона среднеэтажной жилой застройки не более 5 этажей
 - О-1.4 Зона общественно-делового и коммерческого назначения. Зона многоэтажной жилой застройки не более 10 этажей
 - О-1.5 Зона общественно-делового и коммерческого назначения не более 2 этажей
 - О-2 Зона объектов спорта
 - О-3 Зона объектов здравоохранения
 - О-4 Зона объектов культурного развития
 - О-5 Зона объектов религиозного использования
 - О-6 Зона объектов среднего специального и высшего образования
 - О-7 Зона объектов дошкольного, начального и среднего общего образования
- Инженерно-транспортные зоны:**
- ИТ-1 Зона объектов воздушного транспорта
 - ИТ-2 Зона объектов железнодорожного транспорта
 - ИТ-3 Зона коммунальных объектов и объектов инженерной инфраструктуры
 - ИТ-4 Зона объектов автомобильного транспорта
 - ИТ-5 Зона объектов улично-дорожной сети
- Рекреационные зоны:**
- Р-1 Зона городских озелененных территорий общего пользования
 - Р-1.1 Зона городских озелененных территорий общего пользования. Культурного развития
 - Р-1.2 Зона городских озелененных территорий общего пользования. Зона индивидуальной жилой застройки
 - Р-1.3 Зона малоэтажной жилой застройки
 - Р-2 Зона озелененных территорий защитного назначения
 - Р-3 Зона туристического обслуживания
- Курортные зоны:**
- К-1 Зона курортной и санаторной деятельности
 - К-1.1 Зона курортной и санаторной деятельности. Зона индивидуальной жилой застройки
 - К-1.2 Зона курортной и санаторной деятельности. Зона малоэтажной жилой застройки
 - К-1.3 Зона курортной и санаторной деятельности. Зона среднеэтажной жилой застройки
 - К-2 Зона курортной и санаторной деятельности. Зона объектов спорта
 - К-2.1 Зона курортной и санаторной деятельности. Зона объектов здравоохранения
 - К-2.2 Зона курортной и санаторной деятельности. Зона объектов культурного развития
 - К-2.3 Зона курортной и санаторной деятельности. Зона объектов культурного развития
 - К-2.4 Зона курортной и санаторной деятельности. Зона объектов культурного развития
 - К-2.5 Зона курортной и санаторной деятельности. Зона объектов культурного развития
 - К-3 Зона курортной и санаторной деятельности. Зона коммунальных объектов и объектов инженерной инфраструктуры
 - К-3.1 Зона курортной и санаторной деятельности. Зона объектов автомобильного транспорта
 - К-3.2 Зона курортной и санаторной деятельности. Зона объектов автомобильного транспорта
 - К-3.3 Зона курортной и санаторной деятельности. Зона объектов автомобильного транспорта
 - К-3.4 Зона курортной и санаторной деятельности. Зона объектов автомобильного транспорта
 - К-4 Зона курортной и санаторной деятельности. Зона объектов автомобильного транспорта
 - К-5 Зона курортной и санаторной деятельности. Зона объектов автомобильного транспорта
 - К-6 Зона курортной и санаторной деятельности. Зона объектов автомобильного транспорта
 - К-7 Зона курортной и санаторной деятельности. Питомники
- Производственные зоны:**
- П-1 Зона производственных объектов I-III класса опасности
 - П-2 Зона производственных объектов IV-V класса опасности
- Зоны специального назначения:**
- С-1 Зона размещения кладбищ
 - С-2 Зона размещения скотомогильников
- Зоны сельскохозяйственного использования:**
- СХ-1 Зона сельскохозяйственного использования
 - СХ-2 Зона дачных и садоводческих объединений
- Зоны режимных объектов:**
- РО-1 Зона режимных объектов
- Зоны перспективного развития:**
- ПР-1 Зона перспективного развития Жилая зона
 - ПР-2 Зона перспективного развития Сельскохозяйственное использование

*Весь объект расположен в границах МО г. Ессентуки "ЗАКОН Ставропольского края от 25.08.2004 г. N 79-кз "Об УСТАНОВЛЕНИИ ГРАНИЦ МУНИЦИПАЛЬНОГО ОБРАЗОВАНИЯ ГОРОДА-КУРОРТА ЕССЕНТУКИ СТАВРОПОЛЬСКОГО КРАЯ"

					379.22-ППТ				
					Модернизация сети минералопроводов акционерного общества Кабминкурортресурсы (минералопровод от скважины 1-КМВ-Бис до Нижних Ванн) участок 1				
Изм.	Кол. уч.	Лист	№ док.	Подп.	Дата	Проект планировки территории	Стадия	Лист	Листов
Разработал		Пономаренко В.С.			02.04.22				
ГИП		Светогоров А.В.			02.04.22				
Н.контроль		Светогоров А.В.			02.04.22	Схема использования территории в период подготовки проекта планировки территории М 1:500		 СИНЕРГИЯ	



- 1**
- номера характерных точек границ зон планируемого размещения линейных объектов
 - граница территории, в отношении которой осуществляется подготовка проекта планировки
 - границы земельных участков по сведениям Единого государственного реестра недвижимости
 - ось минералопровода
 - границы зон планируемого размещения линейных объектов

- Территориальные зоны**
- Жилые зоны:**
- Ж-1 Зона индивидуальной жилой застройки
 - Ж-2 Зона малоэтажной жилой застройки
 - Ж-3 Зона среднеэтажной жилой застройки
 - Ж-3.1 Зона среднеэтажной жилой застройки не более 5 этажей
 - Ж-4 Зона многоэтажной жилой застройки
 - Ж-4.1 Зона многоэтажной жилой застройки не более 10 этажей
- Общественно-деловые зоны:**
- О-1 Зона общественно-делового и коммерческого назначения
 - О-1.1 Зона общественно-делового и коммерческого назначения. Зона индивидуальной жилой застройки
 - О-1.2 Зона общественно-делового и коммерческого назначения. Зона среднеэтажной жилой застройки не более 5 этажей
 - О-1.3 Зона общественно-делового и коммерческого назначения. Зона многоэтажной жилой застройки не более 10 этажей
 - О-1.4 Зона общественно-делового и коммерческого назначения не более 1 этажа
 - О-1.5 Зона общественно-делового и коммерческого назначения не более 2 этажей
 - О-2 Зона объектов здравоохранения
 - О-3 Зона объектов культурного развития
 - О-4 Зона объектов культурного развития
 - О-5 Зона объектов религиозного использования
 - О-6 Зона объектов среднего специального и высшего образования
 - О-7 Зона объектов дошкольного, начального и среднего общего образования
- Инженерно-транспортные зоны:**
- ИТ-1 Зона объектов воздушного транспорта
 - ИТ-2 Зона объектов железнодорожного транспорта
 - ИТ-3 Зона коммунальных объектов и объектов инженерной инфраструктуры
 - ИТ-4 Зона объектов автомобильного транспорта
 - ИТ-5 Зона объектов улично-дорожной сети
- Рекреационные зоны:**
- Р-1 Зона городских озелененных территорий общего пользования
 - Р-1.1 Зона городских озелененных территорий общего пользования. Культурного развития
 - Р-1.2 Зона городских озелененных территорий общего пользования. Зона индивидуальной жилой застройки
 - Р-1.3 Зона городских озелененных территорий общего пользования. Зона малоэтажной жилой застройки
 - Р-2 Зона озелененных территорий защитного назначения
 - Р-3 Зона туристического обслуживания
- Курортные зоны:**
- К-1 Зона курортной и санаторной деятельности
 - К-1.1 Зона курортной и санаторной деятельности. Зона индивидуальной жилой застройки
 - К-1.2 Зона курортной и санаторной деятельности. Зона малоэтажной жилой застройки
 - К-1.3 Зона курортной и санаторной деятельности. Зона среднеэтажной жилой застройки
 - К-2.1 Зона курортной и санаторной деятельности. Зона общественно-делового и коммерческого назначения
 - К-2.2 Зона курортной и санаторной деятельности. Зона объектов спорта
 - К-2.3 Зона курортной и санаторной деятельности. Зона объектов здравоохранения
 - К-2.4 Зона курортной и санаторной деятельности. Зона объектов культурного развития
 - К-2.5 Зона курортной и санаторной деятельности. Зона объектов религиозного использования
 - К-3.3 Зона курортной и санаторной деятельности. Зона коммунальных объектов и объектов инженерной инфраструктуры
 - К-3.4 Зона курортной и санаторной деятельности. Зона объектов автомобильного транспорта
 - К-7.1 Зона курортной и санаторной деятельности. Зона сельскохозяйственного использования
 - К-7.2 Зона курортной и санаторной деятельности. Питомники
- Производственные зоны:**
- П-1 Зона производственных объектов I-III класса опасности
 - П-2 Зона производственных объектов IV-V класса опасности
- Зоны специального назначения:**
- С-1 Зона размещения кладбищ
 - С-2 Зона размещения скотомогильников
- Зоны сельскохозяйственного использования:**
- СК-1 Зона сельскохозяйственного использования
 - СК-2 Зона дачных и садоводческих объединений
- Зоны режимных объектов:**
- РО-1 Зона режимных объектов
- Зоны перспективного развития:**
- ПР-1 Зона перспективного развития. Жилая зона
 - ПР-2 Зона перспективного развития. Сельскохозяйственное использование

*Весь объект расположен в границах МО г. Ессентуки "ЗАКОН Ставропольского края от 25.08. 2004 г. N 79-кз "ОБ УСТАНОВЛЕНИИ ГРАНИЦ МУНИЦИПАЛЬНОГО ОБРАЗОВАНИЯ ГОРОДА-КУРОРТА ЕССЕНТУКИ СТАВРОПОЛЬСКОГО КРАЯ""


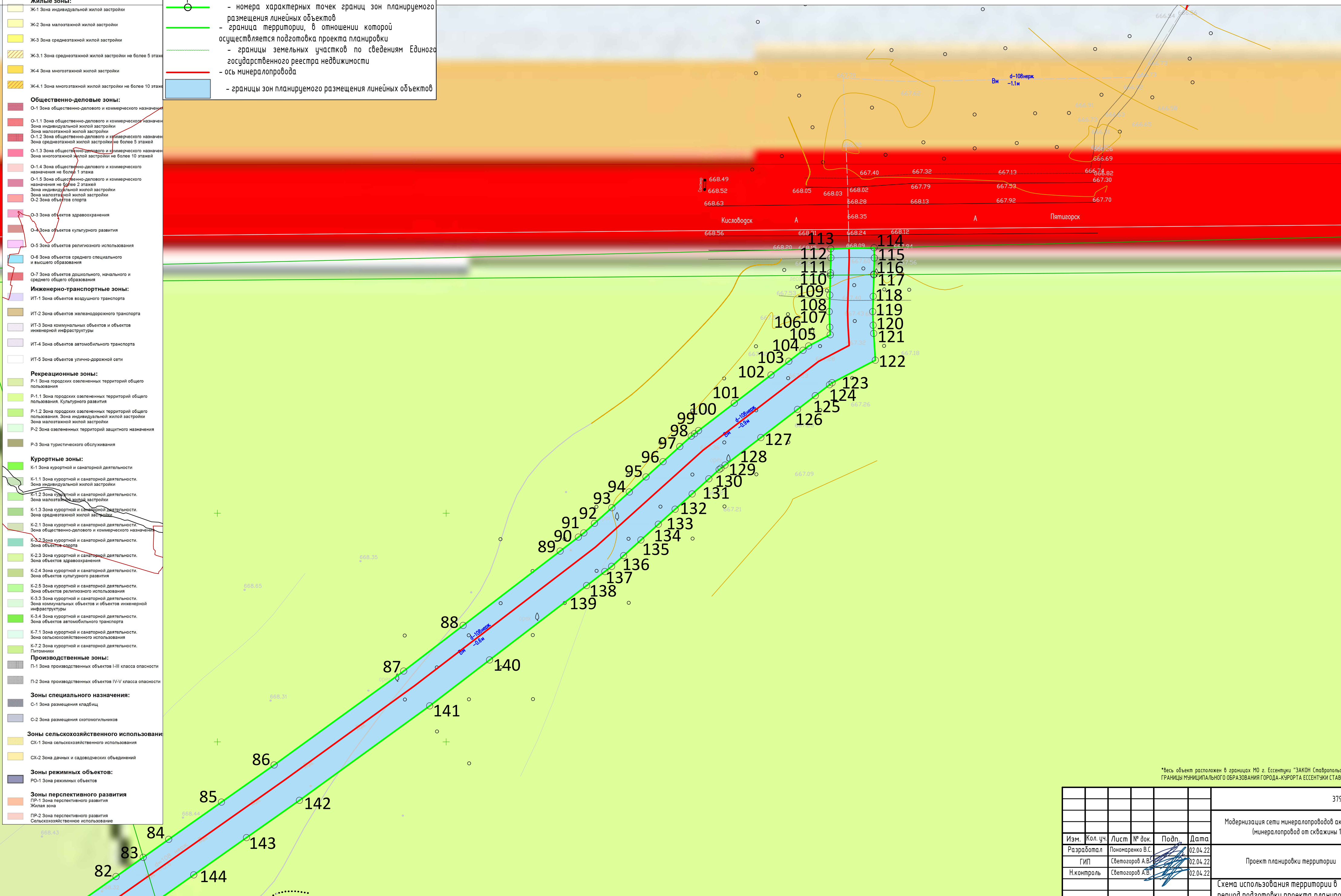
						379.22-ППТ			
						Модернизация сети минералопроводов акционерного общества Кабминкурортресурсы (минералопровод от скважины 1-КМВ-Бис до Нижних Ванн) участок 1			
Изм.	Кол. уч.	Лист	№ док.	Подп.	Дата	Проект планировки территории	Стадия	Лист	Листов
Разработал		Пономаренко В.С.			02.04.22				
ГИП		Светогоров А.В.			02.04.22				
Н.контроль		Светогоров А.В.			02.04.22	Схема использования территории в период подготовки проекта планировки территории М 1:500			

Схема использования территории в период подготовки проекта планировки территории М 1:500

- Территориальные зоны**
- Жилые зоны:**
- Ж-1 Зона индивидуальной жилой застройки
 - Ж-2 Зона малоэтажной жилой застройки
 - Ж-3 Зона среднеэтажной жилой застройки
 - Ж-3.1 Зона среднеэтажной жилой застройки не более 5 этажей
 - Ж-4 Зона многоэтажной жилой застройки
 - Ж-4.1 Зона многоэтажной жилой застройки не более 10 этажей
- Общественно-деловые зоны:**
- О-1 Зона общественно-делового и коммерческого назначения
 - О-1.1 Зона общественно-делового и коммерческого назначения. Зона индивидуальной жилой застройки
 - О-1.2 Зона общественно-делового и коммерческого назначения. Зона малоэтажной жилой застройки
 - О-1.3 Зона общественно-делового и коммерческого назначения. Зона среднеэтажной жилой застройки не более 5 этажей
 - О-1.4 Зона общественно-делового и коммерческого назначения. Зона многоэтажной жилой застройки не более 10 этажей
 - О-1.5 Зона общественно-делового и коммерческого назначения не более 2 этажей
 - О-2 Зона объектов спорта
 - О-3 Зона объектов здравоохранения
 - О-4 Зона объектов культурного развития
 - О-5 Зона объектов религиозного использования
 - О-6 Зона объектов среднего специального и высшего образования
 - О-7 Зона объектов дошкольного, начального и среднего общего образования
- Инженерно-транспортные зоны:**
- ИТ-1 Зона объектов воздушного транспорта
 - ИТ-2 Зона объектов железнодорожного транспорта
 - ИТ-3 Зона коммунальных объектов и объектов инженерной инфраструктуры
 - ИТ-4 Зона объектов автомобильного транспорта
 - ИТ-5 Зона объектов улично-дорожной сети
- Рекреационные зоны:**
- Р-1 Зона городских озелененных территорий общего пользования
 - Р-1.1 Зона городских озелененных территорий общего пользования. Культурного развития
 - Р-1.2 Зона городских озелененных территорий общего пользования. Зона индивидуальной жилой застройки
 - Р-1.3 Зона городских озелененных территорий общего пользования. Зона малоэтажной жилой застройки
 - Р-2 Зона озелененных территорий защитного назначения
 - Р-3 Зона туристического обслуживания
- Курортные зоны:**
- К-1 Зона курортной и санаторной деятельности
 - К-1.1 Зона курортной и санаторной деятельности. Зона индивидуальной жилой застройки
 - К-1.2 Зона курортной и санаторной деятельности. Зона малоэтажной жилой застройки
 - К-1.3 Зона курортной и санаторной деятельности. Зона среднеэтажной жилой застройки
 - К-2 Зона курортной и санаторной деятельности. Зона общественно-делового и коммерческого назначения
 - К-2.1 Зона курортной и санаторной деятельности. Зона объектов спорта
 - К-2.2 Зона курортной и санаторной деятельности. Зона объектов здравоохранения
 - К-2.3 Зона курортной и санаторной деятельности. Зона объектов культурного развития
 - К-2.4 Зона курортной и санаторной деятельности. Зона объектов культурного развития
 - К-2.5 Зона курортной и санаторной деятельности. Зона объектов религиозного использования
 - К-3 Зона курортной и санаторной деятельности. Зона коммунальных объектов и объектов инженерной инфраструктуры
 - К-3.1 Зона курортной и санаторной деятельности. Зона объектов автомобильного транспорта
 - К-3.2 Зона курортной и санаторной деятельности. Зона объектов автомобильного транспорта
 - К-3.3 Зона курортной и санаторной деятельности. Зона коммунальных объектов и объектов инженерной инфраструктуры
 - К-3.4 Зона курортной и санаторной деятельности. Зона объектов автомобильного транспорта
 - К-7.1 Зона курортной и санаторной деятельности. Зона сельскохозяйственного использования
 - К-7.2 Зона курортной и санаторной деятельности. Питомники
- Производственные зоны:**
- П-1 Зона производственных объектов I-III класса опасности
 - П-2 Зона производственных объектов IV-V класса опасности
- Зоны специального назначения:**
- С-1 Зона размещения кладбищ
 - С-2 Зона размещения скотомогильников
- Зоны сельскохозяйственного использования:**
- СХ-1 Зона сельскохозяйственного использования
 - СХ-2 Зона дачных и садоводческих объединений
- Зоны режимных объектов:**
- РО-1 Зона режимных объектов
- Зоны перспективного развития:**
- ПР-1 Зона перспективного развития. Жилая зона
 - ПР-2 Зона перспективного развития. Сельскохозяйственное использование

- Условные обозначения**
- 1 - номера характерных точек границ зон планируемого размещения линейных объектов
 - граница территории, в отношении которой осуществляется подготовка проекта планировки
 - границы земельных участков по сведениям Единого государственного реестра недвижимости
 - ось минералопровода
 - границы зон планируемого размещения линейных объектов

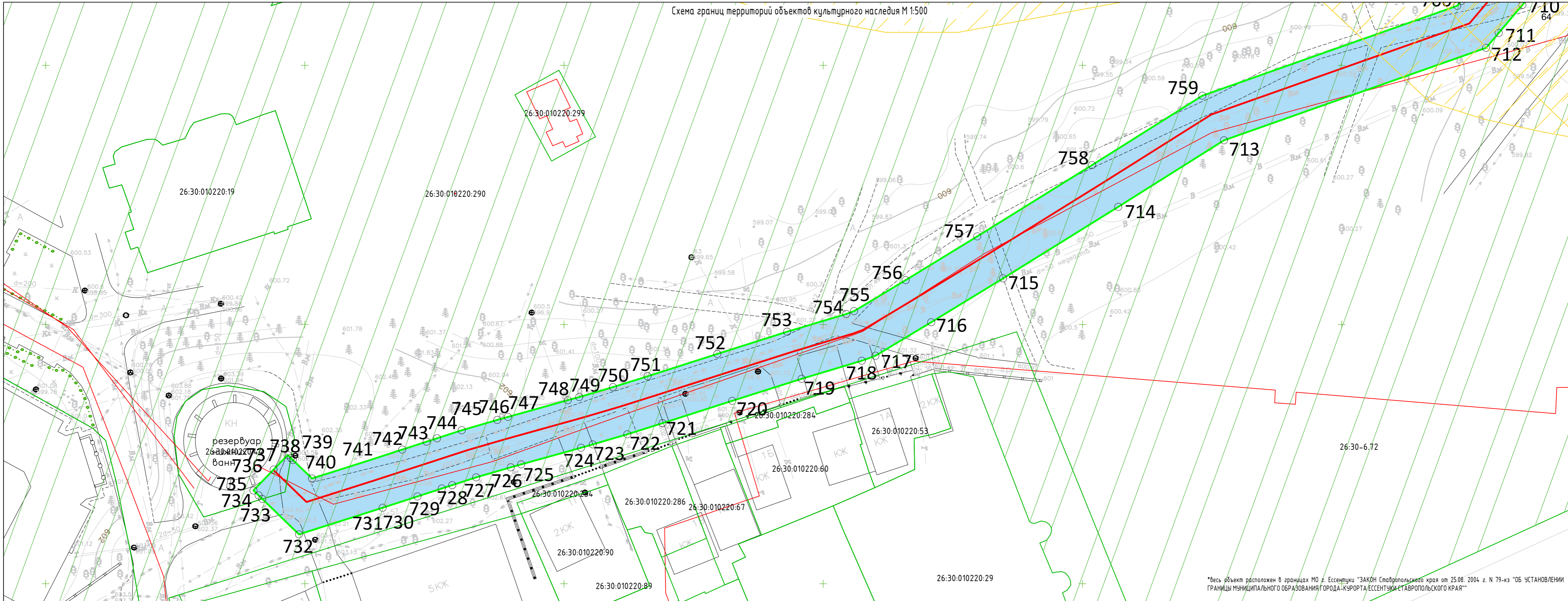


*Весь объект расположен в границах МО э. Ессентуки "ЗАКОН Ставропольского края от 25.08.2004 г. N 79-кз "ОБ УСТАНОВЛЕНИИ ГРАНИЦЫ МУНИЦИПАЛЬНОГО ОБРАЗОВАНИЯ ГОРОДА-КУРОРТА ЕССЕНТУКИ СТАВРОПОЛЬСКОГО КРАЯ"


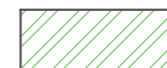
379.22-ППТ					
Модернизация сети минералопроводов акционерного общества "Кабминкурортресурсы (минералопровод от скважины 1-КМВ-Бис до Нижних Ванн) участок 1"					
Изм.	Кол. уч.	Лист	№ док.	Подп.	Дата
Разработал				Пономаренко В.С.	02.04.22
ГИП				Светозоров А.В.	02.04.22
Н.контроль				Светозоров А.В.	02.04.22
Проект планировки территории					
Схема использования территории в период подготовки проекта планировки территории М 1:500					
Стадия	Лист	Листов			








4.3 Приложение 3. Схема границ территорий объектов культурного наследия



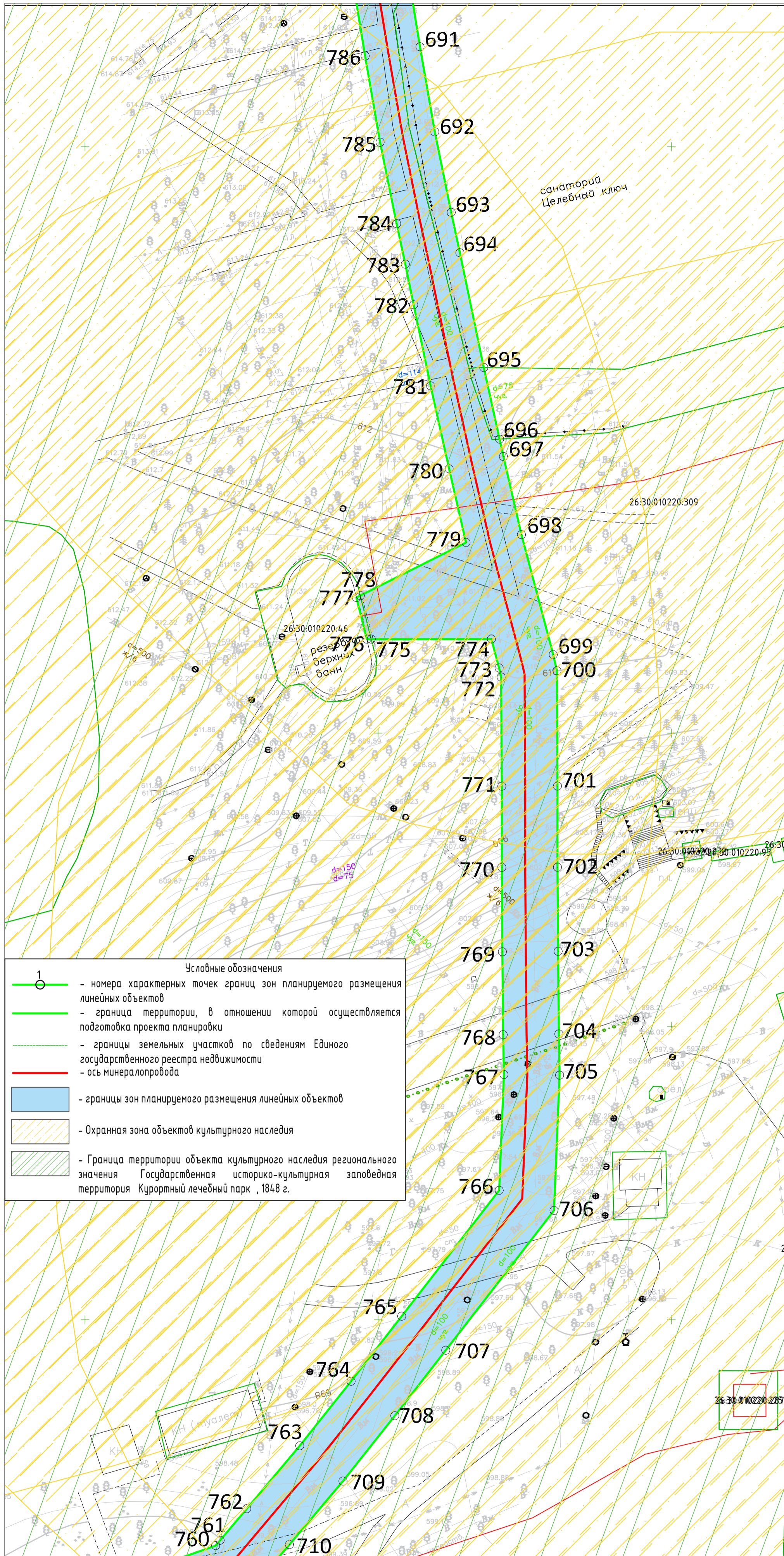
*весь объект расположен в границах МО г. Ессентуки "ЗАКОН Ставропольского края от 25.08. 2004 г. N 79-кз "ОБ УСТАНОВЛЕНИИ ГРАНИЦЫ МУНИЦИПАЛЬНОГО ОБРАЗОВАНИЯ ГОРОДА-КУРОРТА ЕССЕНТУКИ СТАВРОПОЛЬСКОГО КРАЯ"

-  - Охранная зона объектов культурного наследия
-  - Граница территории объекта культурного наследия регионального значения Государственная историко-культурная заповедная территория Курортный лечебный парк , 1848 г.

- Условные обозначения
-  - номера характерных точек границ зон планируемого размещения линейных объектов
 -  - граница территории, в отношении которой осуществляется подготовка проекта планировки
 -  - границы земельных участков по сведениям Единого государственного реестра недвижимости
 -  - ось минералопровода
 -  - границы зон планируемого размещения линейных объектов


						379.22-ППТ				
						Модернизация сети минералопроводов акционерного общества Кабминкурортресурсы (минералопровод от скважины 1-КМВ-бис до Нижних Ванн) участок 1				
Изм.	Кол. уч.	Лист	№ док.	Подп.	Дата	Проект планировки территории	Стадия	Лист	Листов	
Разработал				Понамаренко В.С.	02.04.22		Схема границ территорий объектов культурного наследия М 1:500			
ГИП				Светозоров А.В.	02.04.22					
Н.контроль				Светозоров А.В.	02.04.22					

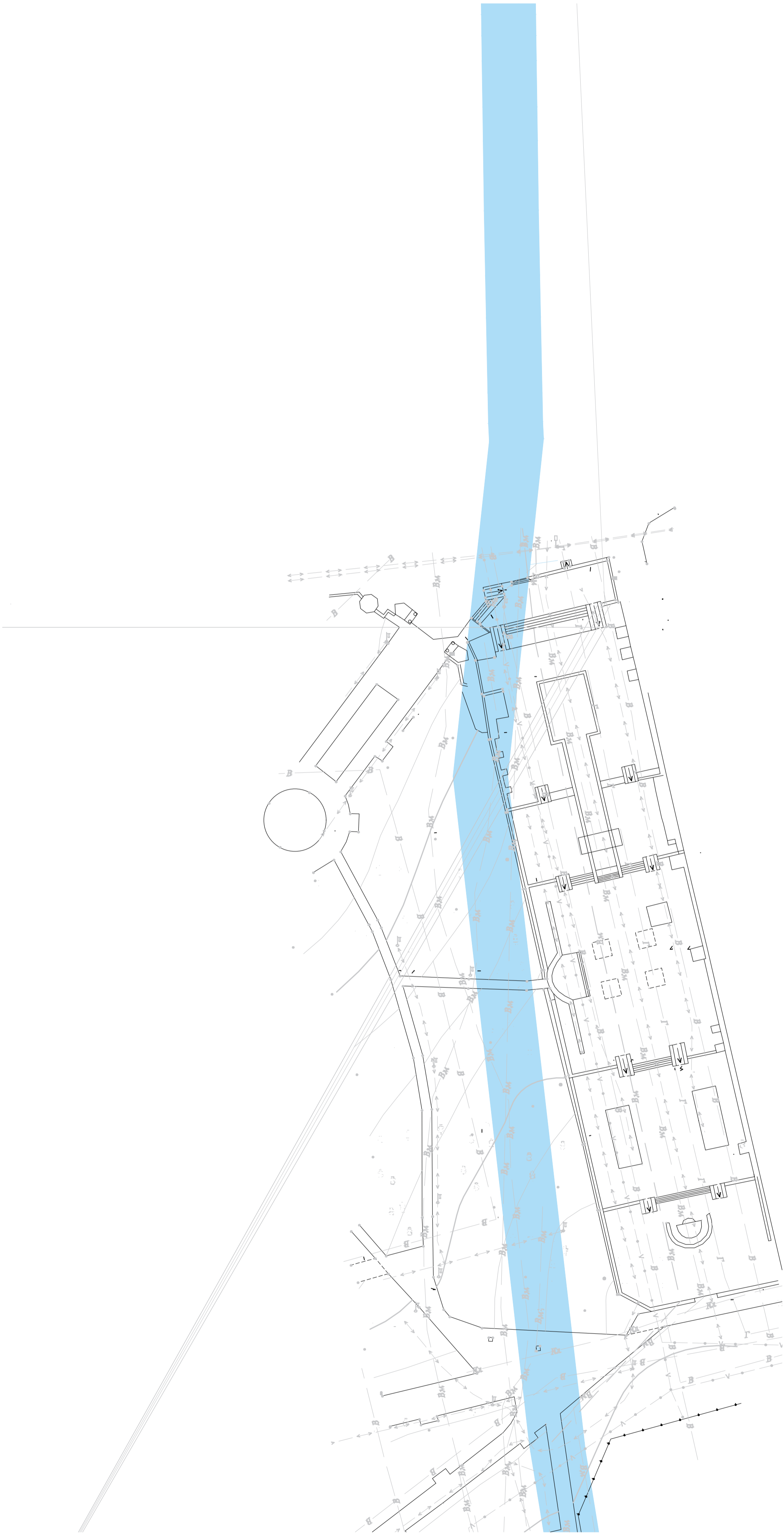


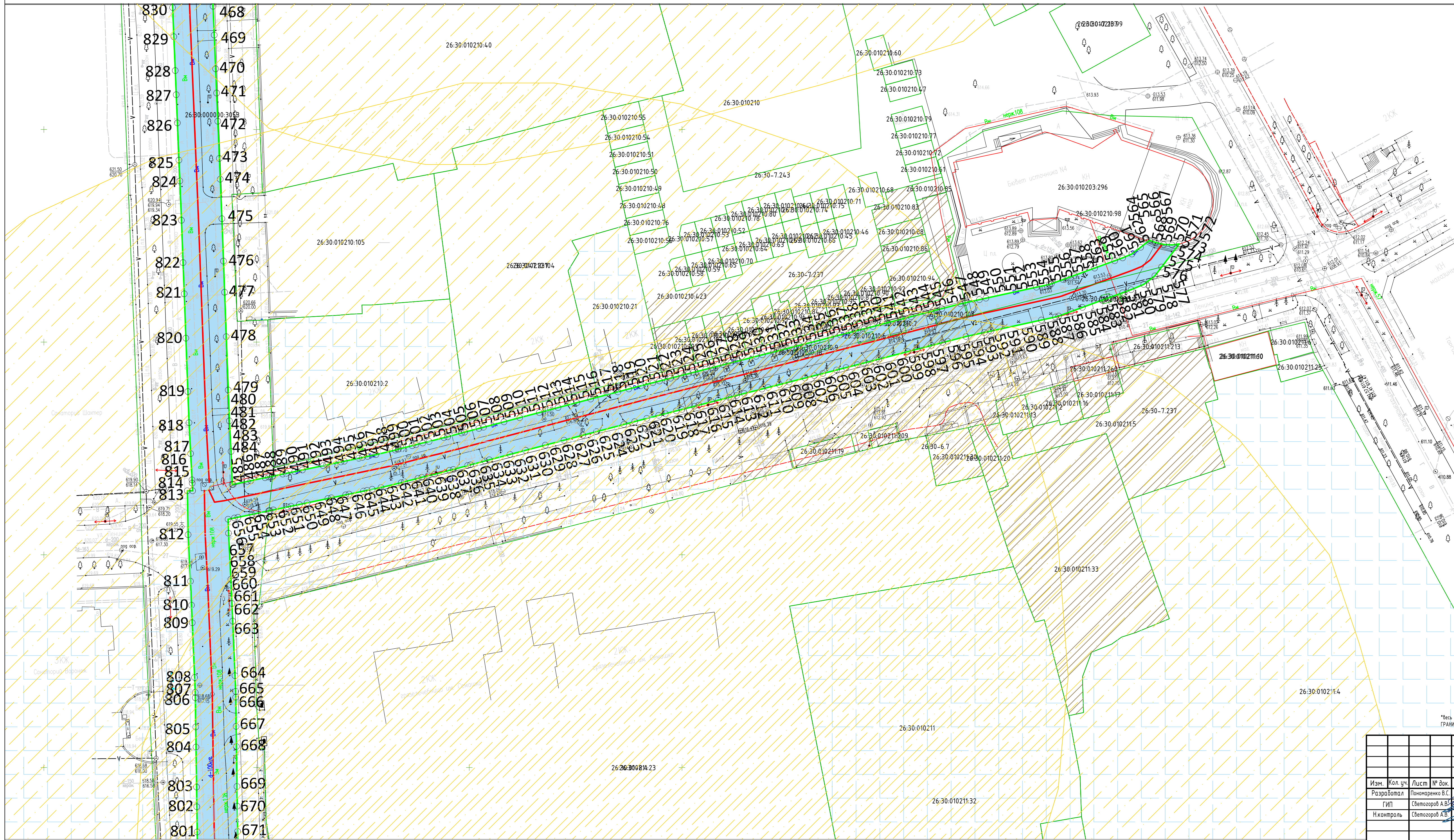


- Условные обозначения**
- 1 - номера характерных точек границ зон планируемого размещения линейных объектов
 - граница территории, в отношении которой осуществляется подготовка проекта планировки
 - границы земельных участков по сведениям Единого государственного реестра недвижимости
 - ось минералопровода
 - границы зон планируемого размещения линейных объектов
 - Охранная зона объектов культурного наследия
 - Граница территории объекта культурного наследия регионального значения Государственная историко-культурная заповедная территория Курортный лечебный парк, 1848 г.

*Весь объект расположен в границах МО г. Ессентуки "ЗАКОН Ставропольского края от 25.08. 2004 г. N 79-кз "ОБ УСТАНОВЛЕНИИ ГРАНИЦ МУНИЦИПАЛЬНОГО ОБРАЗОВАНИЯ ГОРОДА-КУРОРТА ЕССЕНТУКИ СТАВРОПОЛЬСКОГО КРАЯ"

					379.22-ППТ				
					Модернизация сети минералопроводов акционерного общества Кабминкурортресурсы (минералопровод от скважины 1-КМВ-бис до Нижних Ванн) участок 1				
Изм.	Кол. уч.	Лист	№ док.	Подп.	Дата	Проект планировки территории	Стадия	Лист	Листов
Разработал		Пономаренко В.С.			02.04.22				
ГИП		Светозоров А.В.			02.04.22				
Н.контроль		Светозоров А.В.			02.04.22				
Схема границ территорий объектов культурного наследия М 1:500									




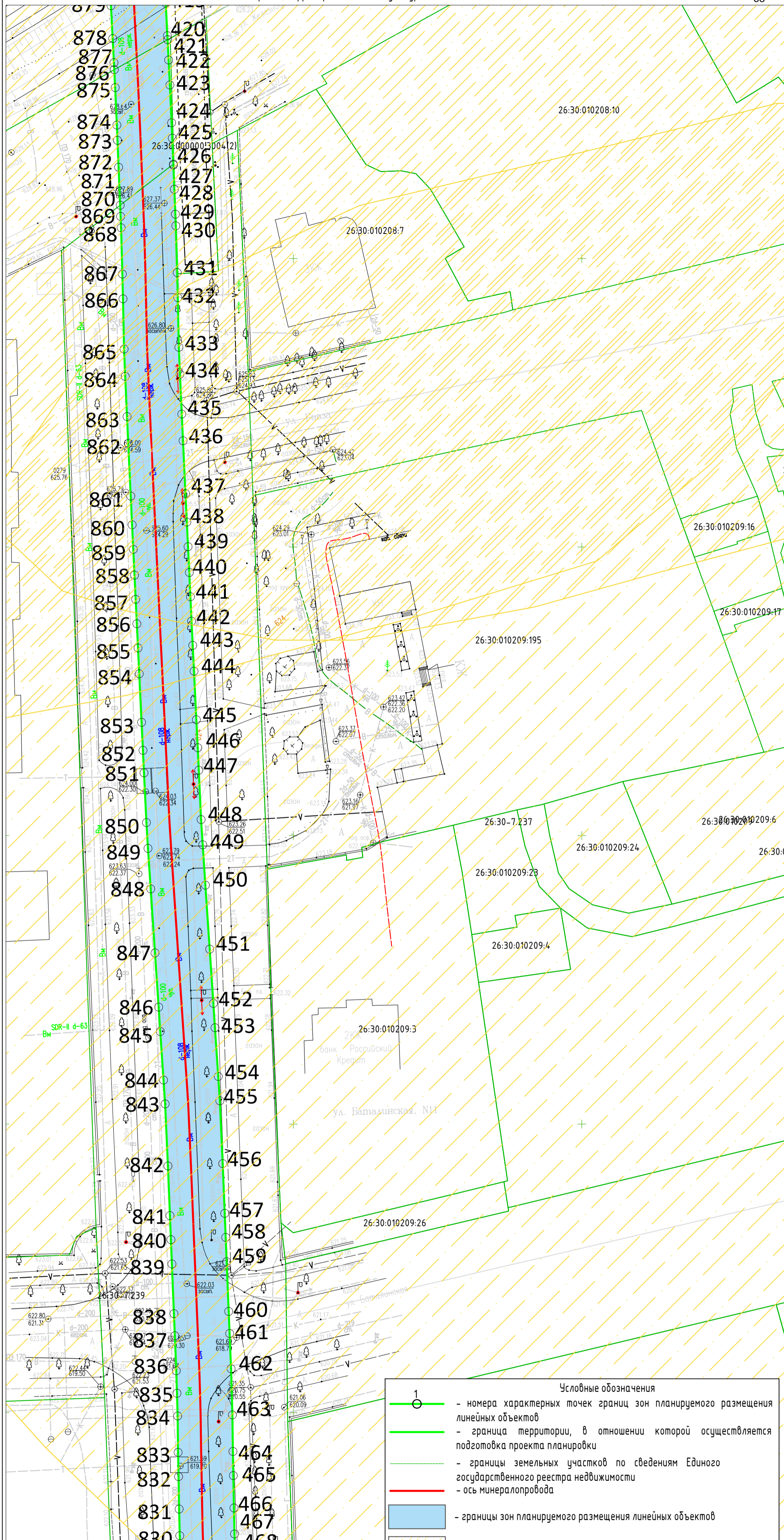


1 Условные обозначения

- - номера характерных точек границ зон планируемого размещения линейных объектов
- - граница территории, в отношении которой осуществляется подготовка проекта планировки
- - границы земельных участков по сведениям Единого государственного реестра недвижимости
- - ось минералопровода
- границы зон планируемого размещения линейных объектов
- Охранная зона объектов культурного наследия
- Охранная зона объекта культурного наследия федерального значения "Грязелевчанка им. Н.А. Семашко: главное здание, скульптура Эскулапа, скульптура Цеферы, скульптура льва, 1916 г.", Ставропольский край, г. Ессентуки
- Охранная зона регулирования застройки и хозяйственной деятельности охраны объекта культурного наследия федерального значения Грязелевчанка им. Н.А. Семашко: главное здание, скульптура Эскулапа, скульптура Цеферы, скульптура льва, скульптура льва, 1916"

*Весь объект расположен в границах МО "Ессентуки" ЗАКОН Ставропольского края от 25.08.2004 г. N 79-кз "ОБ УСТАНОВЛЕНИИ ГРАНИЦ МУНИЦИПАЛЬНОГО ОБРАЗОВАНИЯ ГОРОДА-КУРОРТА ЕССЕНТУКИ СТАВРОПОЛЬСКОГО КРАЯ"

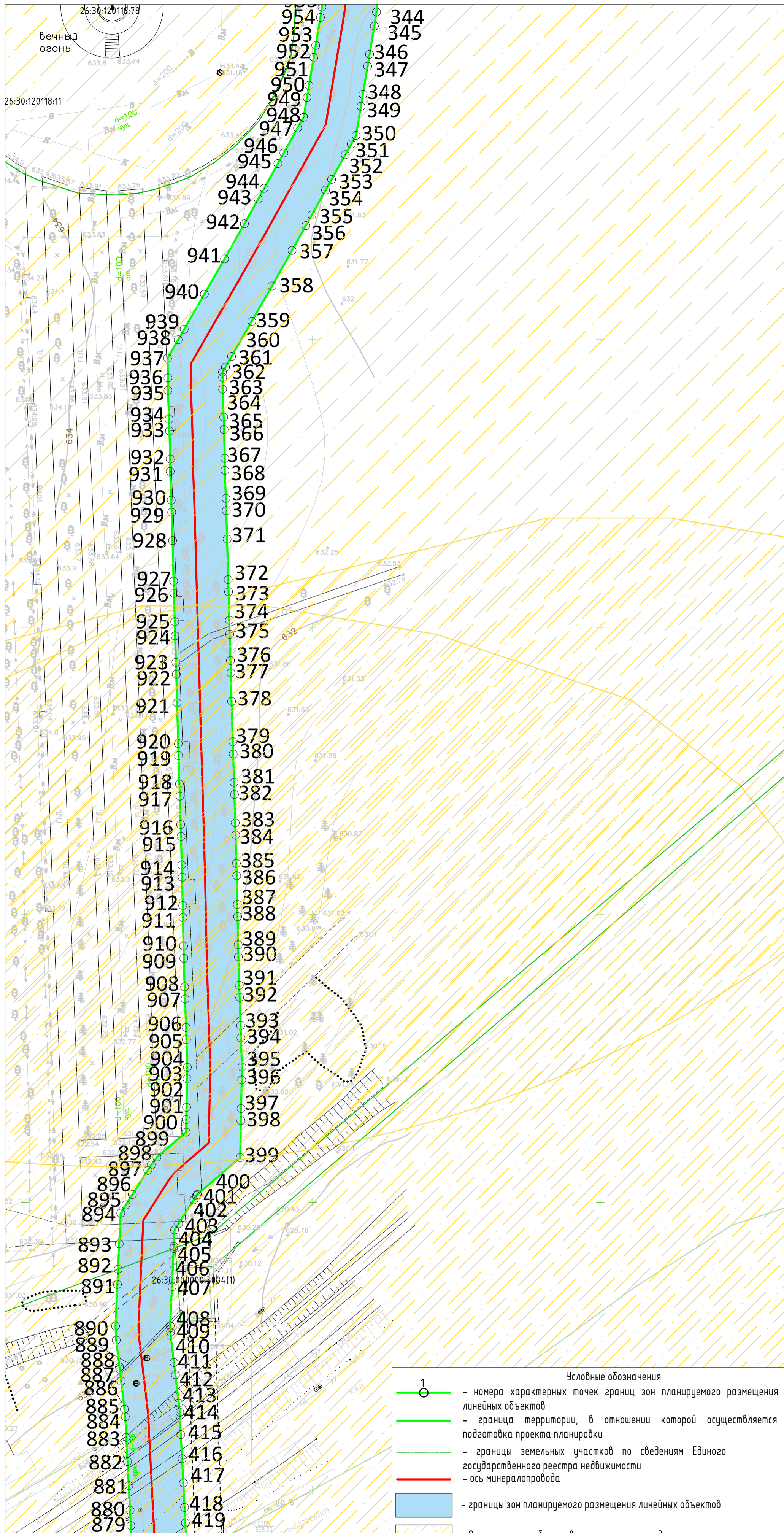
					379.22-ППТ					
					Модернизация сети минералопроводов акционерного общества "Кабинкурортресурсы (минералопровод от скважины 1-КМВ-бис до Нижних Ванн) участок 1"					
Изм.	Кол.уч.	Лист	№ док.	Подп.	Дата	Проект планировки территории	Стадия	Лист	Листов	
					02.04.22					
					02.04.22					
					02.04.22					
					Схема границ территорий объектов культурного наследия М 1:500			 SINERGIYA		



- Условные обозначения**
- номера характерных точек границ зон планируемого размещения линейных объектов
 - границы территории, в отношении которой осуществляется подготовка проекта планировки
 - границы земельных участков по сведениям Единого государственного реестра недвижимости
 - ось минералопровода
 - границы зон планируемого размещения линейных объектов
 - Охранная зона объектов культурного наследия

*Весь объект расположен в границах МО г. Ессентуки "ЗАКОН Ставропольского края от 25.08. 2004 г. N 79-кз "ОБ УСТАНОВЛЕНИИ ГРАНИЦЫ МУНИЦИПАЛЬНОГО ОБРАЗОВАНИЯ ГОРОДА-КУРОРТА ЕССЕНТУКИ СТАВРОПОЛЬСКОГО КРАЯ"

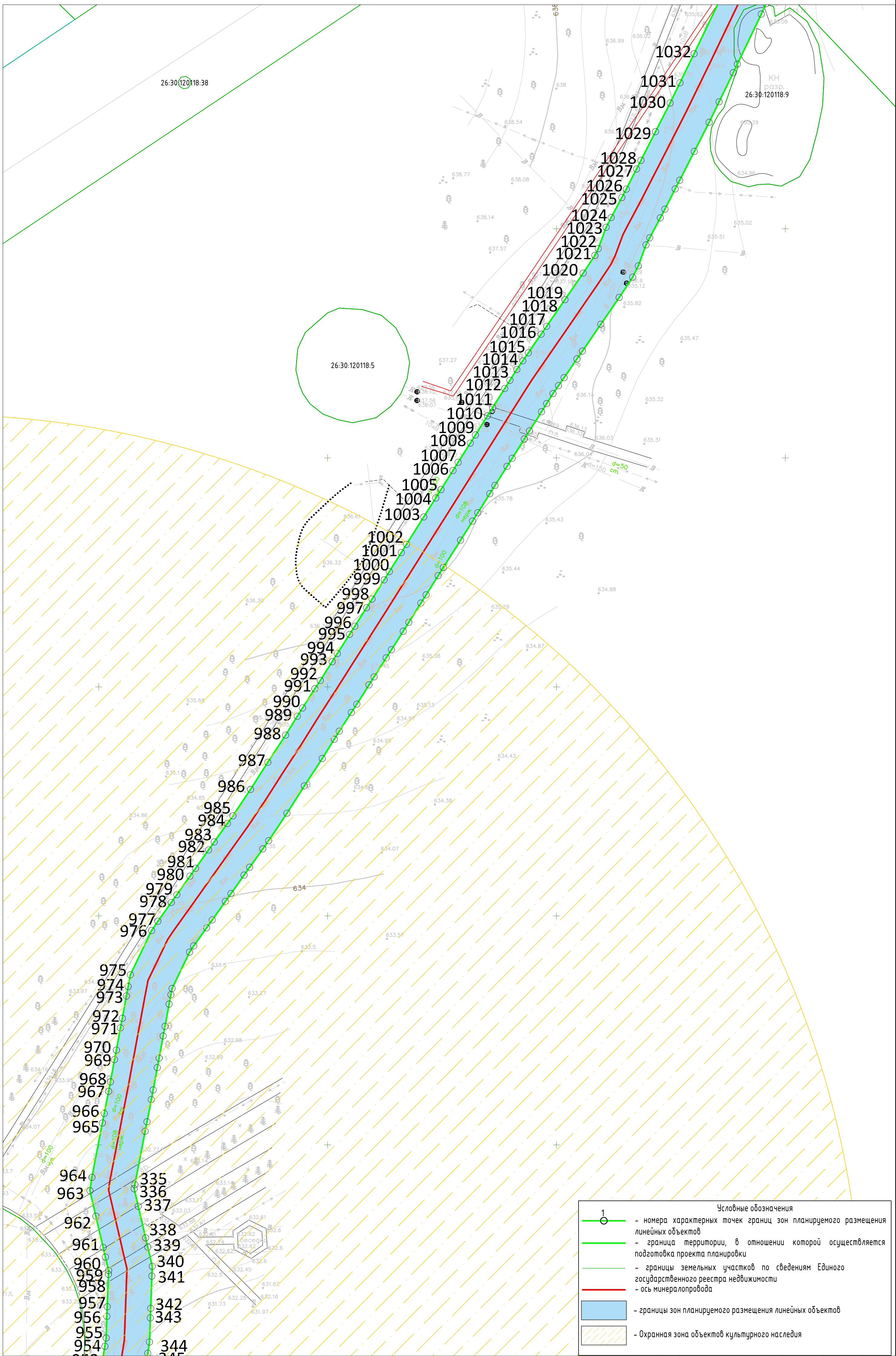
					379.22-ППТ				
					Модернизация сети минералопроводов акционерного общества Кабминкурортресурсы (минералопровод от скважины 1-КМВ-бис до Нижних Ванн) участок 1				
Изм.	Кол. уч.	Лист	№ док.	Подп.	Дата	Проект планировки территории	Стадия	Лист	Листов
Разработал		Пономаренко В.С.			02.04.22	Схема границ территорий объектов культурного наследия М 1:500			
ГИП		Светогоров А.В.			02.04.22				
Н.контроль		Светогоров А.В.			02.04.22				



Условные обозначения	
	- номера характерных точек границ зон планируемого размещения линейных объектов
	- граница территории, в отношении которой осуществляется подготовка проекта планировки
	- границы земельных участков по сведениям Единого государственного реестра недвижимости
	- ось минералопровода
	- границы зон планируемого размещения линейных объектов
	- Охранная зона объектов культурного наследия

*объект расположен в границах МО г. Ессентуки "ЗАКОН Ставропольского края от 25.08. 2004 г. N 79-кз "ОБ УСТАНОВЛЕНИИ ГРАНИЦ МУНИЦИПАЛЬНОГО ОБРАЗОВАНИЯ ГОРОДА-КУРОРТА ЕССЕНТУКИ СТАВРОПОЛЬСКОГО КРАЯ"

					379.22-ППТ					
					Модернизация сети минералопроводов акционерного общества Кавминкурортресурсы (минералопровод от скважины 1-КМВ-бис до Нижних Ванн) участок 1					
Изм.	Кол. уч.	Лист	№ док.	Подп.	Дата	Проект планировки территории	Стадия	Лист	Листов	
					Схема границ территорий объектов культурного наследия М 1:500			 СИНЕРГИЯ		



- Условные обозначения**
- 1 - номера характерных точек границ зон планируемого размещения линейных объектов
 - граница территории, в отношении которой осуществляется подготовка проекта планировки
 - границы земельных участков по сведениям Единого государственного реестра недвижимости
 - ось минералопровода
 - границы зон планируемого размещения линейных объектов
 - Охранная зона объектов культурного наследия

*Весь объект расположен в границах МО г. Ессентуки "ЗАКОН Ставропольского края от 25.08. 2004 г. N 79-кз "ОБ УСТАНОВЛЕНИИ ГРАНИЦ МУНИЦИПАЛЬНОГО ОБРАЗОВАНИЯ ГОРОДА-КУРОРТА ЕССЕНТУКИ СТАВРОПОЛЬСКОГО КРАЯ""

					379.22-ППТ					
					Модернизация сети минералопроводов акционерного общества Кабминкурортресурсы (минералопровод от скважины 1-КМВ-Бис до Нижних Ванн) участок 1					
Изм.	Кол. уч.	Лист	№ док.	Подп.	Дата	Проект планировки территории	Стадия	Лист	Листов	
Разработал		Пономаренко В.С.			02.04.22					
		ГИП		Светогоров А.В.	02.04.22					
		Н.контроль		Светогоров А.В.	02.04.22					
					Схема границ территорий объектов культурного наследия М 1:500			