



# ЕССЕНТУКСКАЯ ПАНОРАМА

№ 3

(1438)

23 января 2020 г.

16+

Пресс-служба администрации города: ok.ru/pressadmin.essentuki vk.com/essentuki.pressa @essentuki\_ps

ГОРОДСКАЯ ОБЩЕСТВЕННО-ПОЛИТИЧЕСКАЯ ГАЗЕТА / выходит с 29 апреля 1992 года



## Выплаты детям войны

Ессентукские ветераны и дети войны получают юбилейные медали и ежегодные выплаты.

Стр. 2



## Глава Ессентуков ответил на вопросы горожан

Всего на «прямую линию» поступило 150 вопросов.

Стр. 4



## На радость птицам

Волонтеры обеспечили пернатых дополнительным питанием.

Стр. 40

### РАБОЧИЙ ВИЗИТ

# Губернатор Ставрополя оценил новые социальные объекты Ессентуков

Владимир Владимиров осмотрел построенный ФОК, побывал на стройплощадке детского сада на 220 мест на ул. Ермолова, поставил «пятерку» обновленному Курортному парку. Свою поддержку глава региона пообещал в реконструкции бьюета 17-го источника и комплекса «Нижние ванны».

ФОК на озере уже готовится к открытию и работе со спортсменами. Новый комплекс появился в Ессентуках благодаря краевой программе «Развитие физкультуры и спорта». 9 месяцев потребовалось строителям, чтобы возвести трехэтажный спортивный «лайнер». Зал рассчитан на занятия игровыми видами спорта, здесь 450 зрительских мест, сейчас идет монтаж оборудования. У ФОКа есть тренажерные залы, современная система вентиляции, котельная, парковка, благоустроенная территория. В ближайшее время ессентукские спортсмены намерены провести здесь всероссийские соревнования по тхэквондо.

Следующий объект — детский сад на ул. Ермолова. Жители микрорайона, в центре которого подрядчик ООО «Терос» ведет работы, ждут дошкольное учреждение с нетерпением. Из-за близости грунтовых вод строителям понадобилось дополнительное время для установки гидроизоляционных плит. Основание здания будет смонтировано таким образом, чтобы не было просадки. Сдача объекта — 4-й квартал 2020 года. Губернатор и глава города поручили подрядчику поторопиться. Садик очень нужен «ермоловцам».

Также обсудили вопросы проектирования новой школы в мкр-не Северном и реконструкцию старого корпуса 8-й школы. Для реализации этих проектов будут привлечены средства из федеральных, краевых, муниципальных программ.

Благоустройство Курортного парка за

счет средств курсбора глава Ставрополя оценил на «пятерку» и предложил проработать вопрос о разнообразии экосистемы парка. В 2020 году лечебная достопримечательность продолжит преобразование, планируется воссоздать некоторые утраченные архитектурные формы, гидротехнические сооружения и др.

Губернатору также доложили об изменении концепции реконструкции комплекса «Нижние ванны». Сейчас рассматривается вопрос об оборудовании здания в санаторий, инвестор пересмотрел идею развлекательно-оздоровительного комплекса.

Здание 17-го источника, которое с января 2020 года перешло в руки другого собственника — ГБУСОН «Кавказ», также требует вложений. Как сообщила руководитель Ума Датаяшева, бьюету не-



обходим ремонт кровли, витражей, окон, инженерных коммуникаций. Владимир Владимиров дал поручение подготовить необходимую документацию для вклю-

чения этого объекта в одну из региональных программ.

Анна БЕЛОУСОВА  
Фото Александра КОВЫЛИНА



Предполагаемый вид детсада на ул. Ермолова



ГУБЕРНСКИЕ ВЕСТИ

# О курортном сборе, здравоохранении, инвестициях



**Владимир Владимиров провел ежегодную пресс-конференцию, в течение полутора часов глава края отвечал на вопросы журналистов.**

На пресс-конференции были затронуты такие темы, как реализация национальных проектов, курортный сбор, здравоохранение. Среди крупных и ключевых инвестпроектов, которые станут реализовывать на Ставрополье в 2020 году, губернатор назвал новые линии мусоропереработки в регионе КМВ, запуск ветрогенераторных установок, увеличение площади орошаемых земель, открытие приюта для бездомных животных на Кавминводах, будут построены 4 крупных санатория, один из них реконструирован в Ессентуках.

Говоря о задачах, поставленных в Послании Президента России к Федеральному Собранию, Владимир Владимиров отметил, что ни одно слово главы государства не пройдет мимо Ставропольского края. Создана рабочая группа по реализации тезисов Послания президента. Обеспечение бесплатным горячим питанием учеников 1–4-х классов планируется наладить раньше начала учебного года. Такое поручение губернатор дал правительству региона.

## Содержание инфраструктуры

293 млн. рублей курортного сбора собрано в 2019 году на Ставрополье. Такие цифры озвучил Владимир Владимиров на пресс-конференции. Губернатор выступил с инициативой о передаче 20 процентов курсора городам на содержание социально-курортной инфраструктуры. То есть, эти деньги должны пойти на поддержание чистоты, увеличение штата дворников и частоты уборки территорий, покупку техники. Также Владимир Владимиров озвучил, что еще 10 проц. от суммы будет тратиться на проектирование новых культурных объектов в городах-курортах.

### Мнения



**Наталья, отдыхающая из Карелии:** «Приезжаю в Ессентуки уже второй раз. Предпочитаю зимнее время, не люблю жару. У меня здесь живут родственники, беру курсовку, прохожу процедуры — и счастлива. В этом году порадовал Курортный парк — выглядит по-европейски ухоженным. Мы с сыном обожаем кормить белок. Было бы здорово, если бы в парке появился зооуголок — нам, северянам, очень нравятся домашние животные».



**Максим, местный житель:** «Ессентуки меняются не по дням, а по часам. Часто гуляю с дочерью в центре и приятно удивлен. Парк в этом году отремонтировали, слышал, что будут продолжать. Здорово!»

## Первичное звено модернизируют

Краевая программа развития первичного звена здравоохранения уже разработана и проходит согласование в федеральном Минздраве. К 1 июля планируется ее утвердить и приступить к реализации. Возможные перспективы для Ставрополья оцениваются губернатором в сумму порядка 20 миллиардов федеральных средств. За последние три года в крае отремонтировали больше ста больниц, построили 16 ФАПов. А за следующие четыре года планируют сделать ремонт еще в 489 медучреждениях первичного звена, построить 43 фельдшерско-акушерских пункта, увеличить зарплаты медработникам.

## Приюты для животных

Губернатор рассказал, что уже выделены 90 миллионов рублей на строительство двух приютов, каждый из двух тысяч животных. Один из них в первую очередь появится в Пятигорске, другой — в Труновском районе. Условия содержания будут созданы достойные. Важно, чтобы безнадзорные животные не создавали неудобств ни для жителей края, ни для гостей курортов Кавказских Минеральных Вод.

Подготовила Анна БЕЛОУСОВА

СОЦИАЛЬНАЯ СФЕРА

## Выплаты детям войны

В марте начнутся ежегодные выплаты детям войны, около 500 ессентучан получат юбилейные медали.

В Ессентуках дополнительные 5 тысяч рублей к пенсии получат свыше 6 тыс. детей войны. Эта льгота закреплена за ними Законом Ставропольского края от 13.12.2018 № 104-кз «О детях войны в Ставропольском крае». Ожидается, что первые выплаты из краевой казны начнутся в марте этого года.

Также в связи с указом Президента РФ Владимира Путина в городе ведется работа по учету лиц, подлежащих награждению юбилейной медалью «75 лет Победы в Великой Отечественной войне 1941 – 1945 гг.». К празднику юбилейный знак отличия получают помимо участников вооруженных действий партизаны и члены подпольных организаций, труженики тыла,



узники концлагерей и еще ряд категорий граждан, имеющих непосредственное отношение к событиям периода Великой Отечественной войны. На сегодняшний день в Ессентуках проживают почти пятьсот человек, попадающих в этот список.

КАЧЕСТВО ЖИЗНИ

## Формирование комфортной городской среды

Накануне завершился прием предложений, и ессентучанами определена тройка претендентов на реконструкцию в 2021 году среди общественных территорий города-курорта.

Это уже не первый опыт подобных выборов. В 2019 году по результатам народного голосования победил сквер у 5-й школы. Его реконструкция начнется в этом году. С каждым разом жители ответственнее подходят к участию в судьбе любимого города — через мобильные пункты за первые дни января-2020 прошло более трех тысяч человек. Их расположили в местах активного трафика — городская поликлиника, управление ЖКХ, Детская школа искусств и МФЦ.

После подсчета голосов на промежуточном голосовании для определения приоритетных локаций в лидеры вышли сквер «Приозерный», Курортный парк и Театральная площадь.



В феврале итоговым этапом голосования будет названа территория, которую благоустроят в следующем году в рамках муниципальной программы «Формирование современной городской среды».

ПОДРОБНОСТИ

## Межведомственный контроль

Незаконными торговлей, рекламными баннерами, вывесками и другими «проблемными» вопросами теперь будет заниматься отдел муниципального контроля администрации Ессентуков. Его зону ответственности и полномочия накануне обсудили на межведомственном совещании.

В тесном сотрудничестве новому отделу предстоит работать помимо подразделений администрации с силовыми структурами города, налоговой, коммунальными и снабжающими службами, казаками и многими другими. Представители каждой организации присутствовали на совещании, чтобы внести свои предложения.

На отдел в первую очередь возложена функция мониторинга и наведения порядка в городе-курорте. Острой проблемой остается несанкционированная торговля. Нелегальные точки продаж являются источником опасности для здоровья жителей



и гостей, нарушают привлекательный облик курортных зон, а также препятствуют пополнению муниципальной казны за счет налоговых отчислений. Исправление ситуации одна из приоритетных задач.

Присутствующие внесли предложения в порядок взаимодействия и оперативного обмена информацией между отделом и структурами. Было предложено в кратчайшие сроки разработать проект соглашения о взаимодействии.

Материалы Валерии ПЕТРОВОЙ  
Фото Александра КОВЫЛИНА

Программа телевидения с 27 января по 2 февраля

ПЕРВЫЙ

Россия 1 Россия

RTB НТВ

Россия КУЛЬТУРА

ЦЕНТР ТВ-ЦЕНТР

РЕН РЕН ТВ

СТС СТС

ТНТ

ДОМАШНИЙ

За изменения в программе редакция ответственности не несет

Table with 11 columns (time slots 05:00-23:55) and 3 rows of program listings for Monday, 27 January. Includes channels like Россия 1, RTB НТВ, Россия КУЛЬТУРА, ЦЕНТР ТВ-ЦЕНТР, РЕН РЕН ТВ, СТС СТС, ТНТ, ДОМАШНИЙ.

Table with 11 columns (time slots 05:00-23:55) and 3 rows of program listings for Tuesday, 28 January. Includes channels like Россия 1, RTB НТВ, Россия КУЛЬТУРА, ЦЕНТР ТВ-ЦЕНТР, РЕН РЕН ТВ, СТС СТС, ТНТ, ДОМАШНИЙ.

Table with 11 columns (time slots 05:00-23:55) and 3 rows of program listings for Wednesday, 29 January. Includes channels like Россия 1, RTB НТВ, Россия КУЛЬТУРА, ЦЕНТР ТВ-ЦЕНТР, РЕН РЕН ТВ, СТС СТС, ТНТ, ДОМАШНИЙ.

Table with 11 columns (time slots 05:00-23:55) and 3 rows of program listings for Thursday, 30 January. Includes channels like Россия 1, RTB НТВ, Россия КУЛЬТУРА, ЦЕНТР ТВ-ЦЕНТР, РЕН РЕН ТВ, СТС СТС, ТНТ, ДОМАШНИЙ.

## ПРЯМАЯ ЛИНИЯ

# Глава Ессентуков ответил на вопросы горожан

Глава Ессентуков Александр Некристов провел «прямую линию» с жителями и гостями курорта в эфире радиостанции «Авторadio КМВ» в программе «Народ хочет знать». Свои просьбы, обращения и предложения ессентучане традиционно присылали задолго до прямого включения на сайт администрации, адрес электронной почты программы, номера ватсап. Всего пришло около 150 вопросов.

В первую очередь, они касались благоустройства курортной инфраструктуры, ремонта городских дорог, тротуаров, ЖКХ, событийного туризма и строительства социально значимых объектов.

Александр Некристов подробно разъяснял ситуацию по каждому вопросу, особо сложные моменты взял на карандаш, дав подчиненным необходимые поручения.

## О благоустройстве территорий

Разговор с жителями глава начал с подведения итогов минувшего года. В 2019 году прирост отдыхающих составил 15,4 процента. 300 тысяч человек поправили здоровье в Ессентуках в прошлом году. Неоднократно Ессентуки входили в рейтинг самых доброжелательных и благоустроенных городов страны. Такой солидный прирост курортников стал возможен благодаря насыщенным и отвечающим современным потребностям туристов досугово-развлекательным мероприятиям. Глава подчеркнул, что такую цифру планировали достичь только к 2030 году.

Далее перешли непосредственно к вопросам слушателей. Большой интерес у горожан вызвало участие города в федеральных проектах по благоустройству городской среды.

Александр Некристов: «В рамках этого проекта благоустраиваются дворовые территории многоквартирных домов и общественные территории, то есть те, в которых предусмотрено массовое пребывание людей. В 2017 году горожане единодушно выбрали Парк Победы, и он стал «первой ласточкой» программы. За считанные месяцы парк превратился в одно из самых притягательных мест для отдыха и досуга. По просьбам горожан и отдыхающих он был наполнен детскими и спортивными площадками, арт-объектами. Затем жители выбрали сквер между улицами Пятигорской и Октябрьской. Теперь это со-

вершенно новая, удобная, безопасная и популярная зона отдыха. Ессентучане всегда с душой подходят к выбору территорий для благоустройства. В 2020 году начнутся работы в сквере рядом с пятой школой. Место выбрано не случайно, оно тесно связано со становлением комсомольского движения Ессентуков. Этапы программы взаимосвязаны — и город уже приступил к выбору следующего объекта для реконструкции в 2021 году. Губернатор поручил действовать оперативнее — в феврале благодаря активности горожан будут подведены итоги».

Вопросом Натальи Андреевны продолжилась тема Парка Победы. Ее интересовала дальнейшая судьба заброшенных объектов на его территории, которых не коснулась реконструкция. Александр Юрьевич подчеркнул, что задачей номер один станет открытие нового парка аттракционов. Процесс затянулся из-за судебных разбирательств с предыдущими владельцами каруселей почти на год. В ближайшее время этот вопрос должен быть решен, и — как итог — новый инвестор наконец приступит к реализации проекта. Также будет решен вопрос с туалетом. Что касается неэксплуатируемых зданий бювета и курортной библиотеки, они находятся в частной собственности. Но здесь также администрация находится в процессе поиска решений.

## Реконструкция Курортного парка будет продолжена

Во время эфира от жителей города поступил вопрос о продолжении благоустройства Курортного парка. «В верхней части парк великолепен, а как быть с остальными аллеями? Говорят, работы начнутся на следующий год. Так ли это?»

— В ближайшие 2–3 года мы приведем его в порядок за счет средств от курортного сбора. Это сердце наших Ессентуков, — заверил глава во время эфира. — Но следует помнить, что Курортный парк является объектом культурного наследия и требует бережного, аккуратного, даже благого-

вейного к себе отношения. На общественном совете и публичных слушаниях на суд будет представлена концепция благоустройства с учетом территориально-пространственного зонирования. Необходимо понимать четко, где располагать спортивные объекты, детские площадки, места для более активного отдыха молодежи и пространства для спокойного отдыха. И стоит продумать, как сделать парк доступным для маломобильных групп населения. Уверен, результат порадует отдыхающих и ессентучан, — подчеркнул Александр Некристов.

## Суворовское шоссе — современная автомагистраль

Интересовали участников «прямой линии» ремонт и строительство дорог. Крупным проектом в этой сфере станет реконструкция Суворовского шоссе — дорогу планируется сделать многополосной, увеличить количество съездов к аэродрому, украсить прилегающую территорию. Это будет отвечающая всем современным требованиям автомагистраль.

Глава рассказал, что за последние три

года активного финансирования на территории муниципалитета удалось отремонтировать 29 улиц и 7 километров тротуаров. План ремонта на этот год пока озвучивать Александр Юрьевич не стал, так как еще не распределены средства из дорожного фонда, но озвучил приоритеты. Возникла острая необходимость в тротуаре в микрорайоне Северном в связи с открытием нового детского сада.



## Школа на Северном и Дворец спорта

Во время «прямой линии» стало известно, что в 2021 году приступят к работам по строительству школы в микрорайоне Северном. Глава особо подчеркнул, что новая школа очень нужна городу, к ее возведению необходимо отнестись серьезно и ответственно. В этом году проект образовательного учреждения пройдет госэкспертизу. По предварительным данным, по завершению процедуры можно будет приступать к строительству. Средства для этого будут выделены из консолидированного бюджета всех уровней в рамках национального проекта. Еще одним масштабным событием для ессентуковских детей станет будущий Дворец спорта с ледовой ареной и 50-метровым бассейном. Ожидается, что его проект будет готов в конце года. А через несколько лет мы сможем отметить его открытие.

Был задан вопрос о целесообразности реконструкции поля на стадионе «Ессентуки Арена». «Только построили, а уже меняют покрытие. Почему?»

— Замена покрытия поля на стадионе «Ессентуки Арена» не прихоть, а острая необходимость и возможность, данная

концепцией наследия Чемпионата мира по футболу FIFA 2018 года. Она была запущена для адаптации спортивных объектов под активную эксплуатацию спортсменами. Дело в том, что натуральный газон можно использовать два-три часа в сутки. При таком режиме поле больше отдыхает, чем работает. После замены футболисты будут заниматься хоть круглые сутки, — рассказал Александр Некристов.

К главе Ессентуков обратились с вопросом о городской поликлинике. «Не секрет, что учреждению необходим ремонт», — интересовалась группа пенсионеров.

— На Ставрополье по поручению президента запускается большой федеральный проект, связанный с модернизацией первичного медицинского звена. И, более того, губернатором Ставропольского края дано соответствующее поручение и сформирована региональная программа капитального ремонта и реконструкции таких объектов, — рассказал глава города. — Мною дано поручение, чтобы поликлиника подготовила проектно-сметную документацию на капитальный ремонт.

## Южному нужен переход

От жителей микрорайона Южного обратилась Евгения Васильевна. Люди попросили главу обустроить переход через железнодорожные пути. «Добираться в город приходится через рельсы и шпалы, рядом лесополоса, в которой собираются маргинальные личности. Что делать?», — волновалась ессентучанка.

— Мне известно о вашей проблеме, и мы пытаемся в ходе диалога с РЖД достигнуть концессионного решения. И затем будем искать источники финансирования. Что касается расчистки лесной зоны, соответствующие поручения уже даны коммунальной службе.

Много вопросов поступило о чистоте на улицах курорта. Александр Некристов рассказал, что в этом году будет увеличено количество дворников, закуплена дополнительная техника, создан отдел муниципального контроля, в обязанности которого будет входить наблюдение за порядком в том числе. Глава города отметил неравнодушных ессентучан, участвующих как в общегородских субботниках, так и иницилирующих экологические акции по зову сердца. Он привел в пример масштабную уборку Братского кладбища, которая будет продолжена с наступлением весны.

## «Квартирный» вопрос

Когда начнут выдавать участки первым 94-м многодетным семьям? — прозвучал следующий вопрос.

— Задача подведения коммуникаций находится в стадии решения, — четко ответил глава курорта. — А для детей-сирот,

достигших совершеннолетия, в рамках соответствующей программы по обеспечению их жильем в Ессентуках уже подходит к концу строительство многоквартирного дома.

## О юбилее Победы

2020-й богат на юбилеи. Очень тщательно город готовится сначала к празднованию 75-летия Победы в Великой Отечественной войне, а потом и 195-летия любимого города.

Какие планируются мероприятия на курорте? Этот вопрос от отдыхающих звучал неоднократно. Александр Юрьевич ответил, что уже полюбоившиеся фестивали фейерверков, кино-, гастрономические, воздухоплавания, духовых оркестров и другие обязательно повторят-

ся и дополнятся интересными находками. Прозвучали в эфире не только вопросы, в том числе с элементами критики, но и благодарности, и предложения.

На вопросы, не вошедшие в рамки эфира, ответят руководители подразделений. Все устные сообщения, пришедшие в адрес главы, будут разъяснены на страницах «Ессентуковской панорамы». Подобные «прямые линии» предложили сделать регулярными.

Валерия ПЕТРОВА

Фото Александра КОВЫЛИНА

Продолжение. Начало в № 2

Выписка из Единого государственного реестра недвижимости об объекте недвижимости  
Описание местоположения земельного участка

Раздел 3

Земельный участок			
(вид объекта недвижимости)			
Лист №	Раздела <b>3</b>	Всего листов раздела <b>3</b> :	Всего листов выписки: _____
27.08.2019 № 99/2019/280487354		Кадастровый номер: <b>26:30:100202:12</b>	



Государственный регистратор	ФГИС ЕГРН
полное наименование должности	подпись
	инициалы, фамилия
	М.П.

Выписка из Единого государственного реестра недвижимости об объекте недвижимости  
Описание местоположения земельного участка

Раздел 3.2

Земельный участок			
(вид объекта недвижимости)			
Лист №	Раздела <b>3.2</b>	Всего листов раздела <b>3.2</b> :	Всего листов выписки: _____
27.08.2019 № 99/2019/280487354		Кадастровый номер: <b>26:30:100202:12</b>	

Сведения о характерных точках границы земельного участка

Система координат: МСК-26 от СК-95, зона 1

Зона №

Номер точки	Координаты		Описание закрепления на местности	Средняя квадратическая погрешность определения координат характерных точек границ земельного участка, м
	X	Y		
1	2	3	4	5
1	368832.23	1386940.14	данные отсутствуют	0.3
2	368773.95	1387048.02	данные отсутствуют	0.3
3	368756.31	1387098.8	626002000000	0.1
4	368714.47	1387220.12	данные отсутствуют	0.3
5	368703.49	1387320.24	данные отсутствуют	0.3
6	368697.61	1387472.14	626002000000	0.1
7	368686.71	1387469.43	626002000000	0.1
8	368591.34	1387442.3	626002000000	0.1
9	368565.64	1387537.28	626002000000	0.1
10	368542.31	1387530.66	626002000000	0.1
11	368531.63	1387566.77	626002000000	0.1
12	368476.47	1387546.5	данные отсутствуют	0.3
13	368567.78	1387329.74	данные отсутствуют	0.3
14	368879.81	1386577.76	данные отсутствуют	0.3
15	368967.66	1386412.51	данные отсутствуют	0.3

Государственный регистратор	ФГИС ЕГРН
полное наименование должности	подпись
	инициалы, фамилия
	М.П.

Выписка из Единого государственного реестра недвижимости об объекте недвижимости  
Описание местоположения земельного участка

Раздел 3.2

Земельный участок			
(вид объекта недвижимости)			
Лист №	Раздела <b>3.2</b>	Всего листов раздела <b>3.2</b> :	Всего листов выписки: _____
27.08.2019 № 99/2019/280487354		Кадастровый номер: <b>26:30:100202:12</b>	

Сведения о характерных точках границы земельного участка

Система координат: МСК-26 от СК-95, зона 1

Зона №

Номер точки	Координаты		Описание закрепления на местности	Средняя квадратическая погрешность определения координат характерных точек границ земельного участка, м
	X	Y		
1	2	3	4	5
16	369009.06	1386368.42	данные отсутствуют	0.3
17	369028.98	1386402.45	626002000000	0.1
18	369125.42	1386441.64	626002000000	0.1
19	369115.24	1386480.97	данные отсутствуют	0.3
20	368981.93	1386677.38	626002000000	0.1
21	368894.69	1386830.49	данные отсутствуют	0.3
22	368894.56	1386830.44	626002000000	0.1
23	368893.69	1386832.24	данные отсутствуют	0.3

Государственный регистратор	ФГИС ЕГРН
полное наименование должности	подпись
	инициалы, фамилия
	М.П.

Выписка из Единого государственного реестра недвижимости об объекте недвижимости  
Сведения о частях земельного участка

Раздел 4

Земельный участок			
(вид объекта недвижимости)			
Лист №	Раздела <b>4</b>	Всего листов раздела <b>4</b> :	Всего листов выписки: _____
27.08.2019 № 99/2019/280487354		Кадастровый номер: <b>26:30:100202:12</b>	



Государственный регистратор	ФГИС ЕГРН
полное наименование должности	подпись
	инициалы, фамилия
	М.П.

Выписка из Единого государственного реестра недвижимости об объекте недвижимости  
Сведения о частях земельного участка

Раздел 4

Земельный участок			
(вид объекта недвижимости)			
Лист №	Раздела <b>4</b>	Всего листов раздела <b>4</b> :	Всего листов выписки: _____
27.08.2019 № 99/2019/280487354		Кадастровый номер: <b>26:30:100202:12</b>	



Государственный регистратор	ФГИС ЕГРН
полное наименование должности	подпись
	инициалы, фамилия
	М.П.

Выписка из Единого государственного реестра недвижимости об объекте недвижимости  
Сведения о частях земельного участка

Раздел 4.1

Земельный участок			
(вид объекта недвижимости)			
Лист №	Раздела <b>4.1</b>	Всего листов раздела <b>4.1</b> :	Всего листов выписки: _____
27.08.2019 № 99/2019/280487354		Кадастровый номер: <b>26:30:100202:12</b>	

Учетный номер части	Площадь (м²)	Содержание ограничения в использовании или ограничения права на объект недвижимости или обременения объекта недвижимости
1	2	3
1	4987	Ограничения прав на земельный участок, предусмотренные статьями 56, 56.1 Земельного кодекса Российской Федерации, 26.30.2.14, Приказ № 480 от 23.12.2014
2	15270	Ограничения прав на земельный участок, предусмотренные статьями 56, 56.1 Земельного кодекса Российской Федерации, 26.30.2.10, Представление прокуратуры Ставропольского края № 7/3-47-2011 от 10.05.2011

Государственный регистратор	ФГИС ЕГРН
полное наименование должности	подпись
	инициалы, фамилия
	М.П.

Выписка из Единого государственного реестра недвижимости об объекте недвижимости  
Сведения о частях земельного участка

Раздел 4.2

Земельный участок			
(вид объекта недвижимости)			
Лист №	Раздела <b>4.2</b>	Всего листов раздела <b>4.2</b> :	Всего листов выписки: _____
27.08.2019 № 99/2019/280487354		Кадастровый номер: <b>26:30:100202:12</b>	

Сведения о характерных точках границы части (частей) земельного участка

Учетный номер части: 1

Система координат: МСК-26 от СК-95, зона 1

Зона №

Номер точки	Координаты, м		Описание закрепления на местности	Средняя квадратическая погрешность определения координат характерных точек границы части земельного участка, м
	X	Y		
1	2	3	4	5
18	369125.42	1386441.64	626002000000	0.1
18	369125.42	1386441.64	626002000000	0.1
19	369115.24	1386480.97	данные отсутствуют	0.3
19	369115.24	1386480.97	данные отсутствуют	0.3
20	368981.93	1386677.38	626002000000	0.1
24	369087.46	1386426.21	данные отсутствуют	данные отсутствуют
25	369071.5	1386503.93	данные отсутствуют	5
26	368987.7	1386668.89	данные отсутствуют	данные отсутствуют
27	369036.1	1386405.34	данные отсутствуют	данные отсутствуют
28	368976.1	1386687.61	данные отсутствуют	данные отсутствуют

Государственный регистратор	ФГИС ЕГРН
полное наименование должности	подпись
	инициалы, фамилия
	М.П.

Выписка из Единого государственного реестра недвижимости об объекте недвижимости  
Сведения о частях земельного участка

Раздел 4.2

Земельный участок			
(вид объекта недвижимости)			
Лист №	Раздела <b>4.2</b>	Всего листов раздела <b>4.2</b> :	Всего листов выписки: _____
27.08.2019 № 99/2019/280487354		Кадастровый номер: <b>26:30:100202:12</b>	

Сведения о характерных точках границы части (частей) земельного участка

Учетный номер части: 2

Система координат: МСК-26 от СК-95, зона 1

Зона №

Номер точки	Координаты, м		Описание закрепления на местности	Средняя квадратическая погрешность определения координат характерных точек границы части земельного участка, м
	X	Y		
1	2	3	4	5
18	369125.42	1386441.64	626002000000	0.1
18	369125.42	1386441.64	626002000000	0.1
19	369115.24	1386480.97	данные отсутствуют	0.3
19	369115.24	1386480.97	данные отсутствуют	0.3
20	368981.93	1386677.38	626002000000	0.1
24	369087.46	1386426.21	данные отсутствуют	данные отсутствуют
25	369071.5	1386503.93	данные отсутствуют	5
26	368987.7	1386668.89	данные отсутствуют	данные отсутствуют
27	369036.1	1386405.34	данные отсутствуют	данные отсутствуют
28	368976.1	1386687.61	данные отсутствуют	данные отсутствуют

Государственный регистратор	ФГИС ЕГРН
полное наименование должности	подпись
	инициалы, фамилия
	М.П.

**Уважаемые читатели!**  
**На страницах 5 — 14 газеты**  
**представлена часть информации.**  
**Материалы в полном объеме**  
**опубликованы на официальном сайте**  
**администрации города Ессентуки**  
**в разделе «Публичные слушания».**

**ФГИС ЕГРН**

полное наименование органа регистрации прав

Выписка из Единого государственного реестра недвижимости об объекте недвижимости  
**Описание местоположения земельного участка**

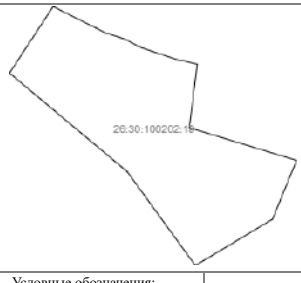
Раздел 3

Выписка из Единого государственного реестра недвижимости об объекте недвижимости  
**Сведения о характеристиках объекта недвижимости**

Раздел 1

На основании запроса от 21.08.2019 г., поступившего на рассмотрение 23.08.2019 г., сообщаем, что согласно записям Единого государственного реестра недвижимости:

<b>Земельный участок</b>			
(вид объекта недвижимости)			
Лист № _____ Раздела <b>1</b>	Всего листов раздела <b>1</b> : _____	Всего разделов: _____	Всего листов выписки: _____
<b>23.08.2019 № 99/2019/279688268</b>			
Кадастровый номер: <b>26:30:100202:19</b>			
Номер кадастрового квартала:	26:30:100202		
Дата присвоения кадастрового номера:	26.04.2002		
Ранее присвоенный государственный учетный номер:	Иной номер: 26:30:100102:14		
Адрес:	установлено относительно ориентира, расположенного в границах участка. Почтовый адрес ориентира: край Ставропольский, г. Ессентуки, ул. Фридриха Энгельса		
Площадь:	85088 кв. м		
Кадастровая стоимость, руб.:	62275541.25		
Кадастровые номера расположенных в пределах земельного участка объектов недвижимости:	данные отсутствуют		
Кадастровые номера объектов недвижимости, из которых образован объект недвижимости:	данные отсутствуют		
Кадастровые номера образованных объектов недвижимости:	данные отсутствуют		
Сведения о включении объекта недвижимости в состав предприятия как имущественного комплекса:			

<b>Земельный участок</b>		
(вид объекта недвижимости)		
Лист № _____ Раздела <b>3</b>	Всего листов раздела <b>3</b> : _____	Всего разделов: _____
<b>23.08.2019 № 99/2019/279688268</b>		
Кадастровый номер: <b>26:30:100202:19</b>		
План (чертеж, схема) земельного участка		
		
Масштаб 1: данные отсутствуют		
Условные обозначения:		
Государственный регистратор	подпись	ФГИС ЕГРН
полное наименование должности	М.П.	инициалы, фамилия

Государственный регистратор	подпись	ФГИС ЕГРН
полное наименование должности	М.П.	инициалы, фамилия

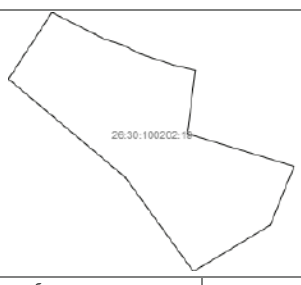
Выписка из Единого государственного реестра недвижимости об объекте недвижимости  
**Описание местоположения земельного участка**

Раздел 3

Выписка из Единого государственного реестра недвижимости об объекте недвижимости  
**Сведения о характеристиках объекта недвижимости**

Раздел 1

<b>Земельный участок</b>	
(вид объекта недвижимости)	
Лист № _____ Раздела <b>1</b>	Всего листов раздела <b>1</b> : _____
<b>23.08.2019 № 99/2019/279688268</b>	
Кадастровый номер: <b>26:30:100202:19</b>	
Категория земель:	Земли населённых пунктов
Виды разрешенного использования:	под водосточник &quot;Капельный&quot;;
Сведения о кадастровом инженере:	данные отсутствуют
Сведения о лесах, водных объектах и об иных природных объектах, расположенных в пределах земельного участка:	данные отсутствуют
Сведения о том, что земельный участок полностью или частично расположен в границах зоны с особыми условиями использования территории или территории объекта культурного наследия:	данные отсутствуют
Сведения о том, что земельный участок расположен в границах особой экономической зоны, территории опережающего социально-экономического развития, зоны территориального развития в Российской Федерации, игровой зоны:	данные отсутствуют
Сведения о том, что земельный участок расположен в границах особо охраняемой природной территории, охотничьих угодий, лесничества, лесопарков:	данные отсутствуют
Сведения о результатах проведения государственного земельного надзора:	данные отсутствуют
Сведения о расположении земельного участка в границах территории, в отношении которой утвержден проект межевания территории:	данные отсутствуют

<b>Земельный участок</b>		
(вид объекта недвижимости)		
Лист № _____ Раздела <b>3</b>	Всего листов раздела <b>3</b> : _____	Всего разделов: _____
<b>23.08.2019 № 99/2019/279688268</b>		
Кадастровый номер: <b>26:30:100202:19</b>		
План (чертеж, схема) земельного участка		
		
Масштаб 1: данные отсутствуют		
Условные обозначения:		
Государственный регистратор	подпись	ФГИС ЕГРН
полное наименование должности	М.П.	инициалы, фамилия

Государственный регистратор	подпись	ФГИС ЕГРН
полное наименование должности	М.П.	инициалы, фамилия

Выписка из Единого государственного реестра недвижимости об объекте недвижимости  
**Описание местоположения земельного участка**

Раздел 3.2

<b>Земельный участок</b>				
(вид объекта недвижимости)				
Лист № _____ Раздела <b>3.2</b>	Всего листов раздела <b>3.2</b> : _____	Всего разделов: _____	Всего листов выписки: _____	
<b>23.08.2019 № 99/2019/279688268</b>				
Кадастровый номер: <b>26:30:100202:19</b>				
Сведения о характерных точках границы земельного участка				
Система координат				
Зона № _____				
Номер точки	Координаты		Описание закрепления на местности	Средняя квадратическая погрешность определения координат характерных точек границ земельного участка, м
	X	Y		
1	2	3	4	5
1	369028.91	1386401.42	данные отсутствуют	0.1
2	369127.14	1386441.63	данные отсутствуют	0.1
3	369181.79	1386262.56	данные отсутствуют	0.1
4	369287.82	1386275.94	данные отсутствуют	0.1
5	369296.21	1386240.11	данные отсутствуют	0.1
6	369315.91	1386181.25	данные отсутствуют	0.1
7	369329.86	1386154.89	данные отсутствуют	0.1
8	369340.22	1386122.66	данные отсутствуют	0.1
9	369348.22	1386106.84	данные отсутствуют	0.1
10	369384.2	1386035.43	данные отсутствуют	0.1
11	369273.08	1385962.65	данные отсутствуют	0.1
12	369108.16	1386159.16	данные отсутствуют	0.1
13	368951.51	1386272.65	данные отсутствуют	0.1

Государственный регистратор	подпись	ФГИС ЕГРН
полное наименование должности	М.П.	инициалы, фамилия

Выписка из Единого государственного реестра недвижимости об объекте недвижимости  
**Сведения о характеристиках объекта недвижимости**

Раздел 1

<b>Земельный участок</b>	
(вид объекта недвижимости)	
Лист № _____ Раздела <b>1</b>	Всего листов раздела <b>1</b> : _____
<b>23.08.2019 № 99/2019/279688268</b>	
Кадастровый номер: <b>26:30:100202:19</b>	
Условный номер земельного участка:	данные отсутствуют
Сведения о принятии акта и (или) заключении договора, предусматривающих предоставление в соответствии с земельным законодательством исполнительным органом государственной власти или органом местного самоуправления находящегося в государственной или муниципальной собственности земельного участка для строительства наемного дома социального использования или наемного дома коммерческого использования:	данные отсутствуют
Сведения о том, что земельный участок или земельные участки образованы на основании решения об изъятии земельного участка и (или) расположенного на нем объекта недвижимости для государственных или муниципальных нужд:	данные отсутствуют
Сведения о том, что земельный участок образован из земель или земельного участка, государственная собственность на которые не разграничена:	данные отсутствуют
Сведения о наличии земельного спора о местоположении границ земельных участков:	данные отсутствуют
Статус записи об объекте недвижимости:	Сведения об объекте недвижимости имеют статус "актуальные, ранее учтенные"
Особые отметки:	Сведения необходимые для заполнения раздела 2 отсутствуют. Сведения необходимые для заполнения раздела 3.1 отсутствуют.
Получатель выписки:	Пальчиков Александр Валерьевич

<b>ФГИС ЕГРН</b>		
полное наименование органа регистрации прав		
Раздел 1		
Выписка из Единого государственного реестра недвижимости об объекте недвижимости <b>Сведения о характеристиках объекта недвижимости</b>		
На основании запроса от 21.08.2019 г., поступившего на рассмотрение 23.08.2019 г., сообщаем, что согласно записям Единого государственного реестра недвижимости:		
<b>Земельный участок</b>		
(вид объекта недвижимости)		
Лист № _____ Раздела <b>1</b>	Всего листов раздела <b>1</b> : _____	Всего разделов: _____
<b>23.08.2019 № 99/2019/279688268</b>		
Кадастровый номер: <b>26:30:100203:1</b>		
Номер кадастрового квартала:	26:30:100203	
Дата присвоения кадастрового номера:	01.07.1997	
Ранее присвоенный государственный учетный номер:	данные отсутствуют	
Адрес:	установлено относительно ориентира, расположенного в границах участка. Почтовый адрес ориентира: Ставропольский край, г. Ессентуки, Суворовское шоссе	
Площадь:	908289 +/- 334 кв. м	
Кадастровая стоимость, руб.:	1085479692.3	
Кадастровые номера расположенных в пределах земельного участка объектов недвижимости:	данные отсутствуют	
Кадастровые номера объектов недвижимости, из которых образован объект недвижимости:	данные отсутствуют	
Кадастровые номера образованных объектов недвижимости:	данные отсутствуют	
Сведения о включении объекта недвижимости в состав предприятия как имущественного комплекса:		
Государственный регистратор	подпись	ФГИС ЕГРН
полное наименование должности	М.П.	инициалы, фамилия

Государственный регистратор	подпись	ФГИС ЕГРН
полное наименование должности	М.П.	инициалы, фамилия

Выписка из Единого государственного реестра недвижимости об объекте недвижимости  
**Сведения о зарегистрированных правах**

Раздел 2

Государственный регистратор	подпись	ФГИС ЕГРН
полное наименование должности	М.П.	инициалы, фамилия

Выписка из Единого государственного реестра недвижимости об объекте недвижимости  
Сведения о характеристиках объекта недвижимости

Раздел 1

Земельный участок	
(вид объекта недвижимости)	
Лист № 23.08.2019 № 99/2019/279687878	Всего листов раздела 1: _____ Всего разделов: _____ Всего листов выписки: _____
Кадастровый номер:	26:30:100203:1
Категория земель:	Земли населённых пунктов
Виды разрешенного использования:	под аэродром
Сведения о кадастровом инженере:	данные отсутствуют
Сведения о лесах, водных объектах и об иных природных объектах, расположенных в пределах земельного участка:	данные отсутствуют
Сведения о том, что земельный участок полностью или частично расположен в границах зоны с особыми условиями использования территории или территории объекта культурного наследия:	данные отсутствуют
Сведения о том, что земельный участок расположен в границах особой экономической зоны, территории опережающего социально-экономического развития, зоны территориального развития в Российской Федерации, игровой зоны:	данные отсутствуют
Сведения о том, что земельный участок расположен в границах особо охраняемой природной территории, охотничьих угодий, лесничеств, лесопарков:	данные отсутствуют
Сведения о результатах проведения государственного земельного надзора:	данные отсутствуют
Сведения о расположении земельного участка в границах территории, в отношении которой утвержден проект межевания территории:	данные отсутствуют
Государственный регистратор	ФГИС ЕГРН
полное наименование должности	подпись
	инициалы, фамилия
	М.П.

Выписка из Единого государственного реестра недвижимости об объекте недвижимости  
Описание местоположения земельного участка

Раздел 3.2

Земельный участок				
(вид объекта недвижимости)				
Лист № 23.08.2019 № 99/2019/279687878	Всего листов раздела 3.2: _____ Всего разделов: _____ Всего листов выписки: _____			
Кадастровый номер:	26:30:100203:1			
Сведения о характерных точках границы земельного участка				
Система координат: МСК-26 от СК-95, зона 1				
Зона №				
Номер точки	Координаты		Описание закрепления на местности	Средняя квадратическая погрешность определения координат характерных точек границ земельного участка, м
	X	Y		
1	2	3	4	5
1	368609.57	1385832.07	626003000000	0.1
2	369029.05	1386058.33	626003000000	0.1
3	368868.62	1386365.05	626003000000	0.1
4	368925.01	1386393.03	626003000000	0.1
5	368521.77	1387321.84	626003000000	0.1
6	368027.27	1387250.73	626003000000	0.1
7	368068.39	1387135.77	626003000000	0.1
8	368019.62	1387096.91	626003000000	0.1
9	368018.77	1387099.38	626003000000	0.1
10	368013.53	1387105.95	626003000000	0.1
11	368008.17	1387110.34	626003000000	0.1
12	367999.1	1387114.23	626003000000	0.1
13	367984.61	1387114.11	626003000000	0.1
14	367977.52	1387111.07	626003000000	0.1
15	367971.97	1387107.84	626003000000	0.1
Государственный регистратор	ФГИС ЕГРН			
полное наименование должности	подпись			
	инициалы, фамилия			
	М.П.			

Выписка из Единого государственного реестра недвижимости об объекте недвижимости  
Сведения о характеристиках объекта недвижимости

Раздел 1

Земельный участок	
(вид объекта недвижимости)	
Лист № 23.08.2019 № 99/2019/279687878	Всего листов раздела 1: _____ Всего разделов: _____ Всего листов выписки: _____
Кадастровый номер:	26:30:100203:1
Условный номер земельного участка:	данные отсутствуют
Сведения о принятии акта (или) заключении договора, предусматривающих предоставление в соответствии с земельным законодательством исполнительным органом государственной власти или органом местного самоуправления находящегося в государственной или муниципальной собственности земельного участка для строительства наемного дома социального использования или наемного дома коммерческого использования:	данные отсутствуют
Сведения о том, что земельный участок или земельные участки образованы на основании решения об изъятии земельного участка (или) расположенного на нем объекта недвижимости для государственных или муниципальных нужд:	данные отсутствуют
Сведения о том, что земельный участок образован из земель или земельного участка, государственная собственность на которые не разграничена:	данные отсутствуют
Сведения о наличии земельного спора о местоположении границ земельных участков:	данные отсутствуют
Статус записи об объекте недвижимости:	Сведения об объекте недвижимости имеют статус "актуальные, ранее учтенные"
Особые отметки:	Сведения необходимые для заполнения раздела 2 отсутствуют. Сведения необходимые для заполнения раздела 4 отсутствуют. Сведения необходимые для заполнения раздела 4.1 отсутствуют. Сведения необходимые для заполнения раздела 4.2 отсутствуют.
Получатель выписки:	Пальчиков Александр Валерьевич
Государственный регистратор	ФГИС ЕГРН
полное наименование должности	подпись
	инициалы, фамилия
	М.П.

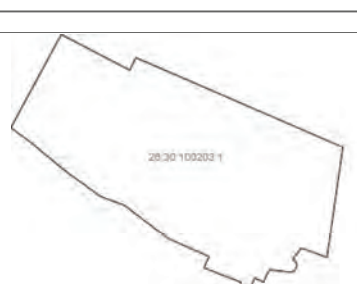
Выписка из Единого государственного реестра недвижимости об объекте недвижимости  
Описание местоположения земельного участка

Раздел 3.2

Земельный участок				
(вид объекта недвижимости)				
Лист № 23.08.2019 № 99/2019/279687878	Всего листов раздела 3.2: _____ Всего разделов: _____ Всего листов выписки: _____			
Кадастровый номер:	26:30:100203:1			
Сведения о характерных точках границы земельного участка				
Система координат: МСК-26 от СК-95, зона 1				
Зона №				
Номер точки	Координаты		Описание закрепления на местности	Средняя квадратическая погрешность определения координат характерных точек границ земельного участка, м
	X	Y		
1	2	3	4	5
16	367967.31	1387102.92	626003000000	0.1
17	367964.07	1387097.08	626003000000	0.1
18	367962.5	1387090.76	626003000000	0.1
19	367962.65	1387084.74	626003000000	0.1
20	367963.22	1387077.71	626003000000	0.1
21	367972.99	1386996.45	626003000000	0.1
22	367952.12	1386980.51	626003000000	0.1
23	367918.34	1386965.75	626003000000	0.1
24	367936.29	1386926.13	626003000000	0.1
25	367880.91	1386901.25	626003000000	0.1
26	367894.59	1386876.28	626003000000	0.1
27	367873.97	1386865.95	626003000000	0.1
28	367880.12	1386850.73	626003000000	0.1
29	367917.77	1386865.41	626003000000	0.1
30	367981.26	1386698.42	626003000000	0.1
Государственный регистратор	ФГИС ЕГРН			
полное наименование должности	подпись			
	инициалы, фамилия			
	М.П.			

Выписка из Единого государственного реестра недвижимости об объекте недвижимости  
Описание местоположения земельного участка

Раздел 3

Земельный участок	
(вид объекта недвижимости)	
Лист № 23.08.2019 № 99/2019/279687878	Всего листов раздела 3: _____ Всего разделов: _____ Всего листов выписки: _____
Кадастровый номер:	26:30:100203:1
План (чертеж, схема) земельного участка	
	
Масштаб 1: данные отсутствуют	Условные обозначения:
Государственный регистратор	ФГИС ЕГРН
полное наименование должности	подпись
	инициалы, фамилия
	М.П.

Выписка из Единого государственного реестра недвижимости об объекте недвижимости  
Описание местоположения земельного участка

Раздел 3.2

Земельный участок				
(вид объекта недвижимости)				
Лист № 23.08.2019 № 99/2019/279687878	Всего листов раздела 3.2: _____ Всего разделов: _____ Всего листов выписки: _____			
Кадастровый номер:	26:30:100203:1			
Сведения о характерных точках границы земельного участка				
Система координат: МСК-26 от СК-95, зона 1				
Зона №				
Номер точки	Координаты		Описание закрепления на местности	Средняя квадратическая погрешность определения координат характерных точек границ земельного участка, м
	X	Y		
1	2	3	4	5
31	368030.93	1386721.67	626003000000	0.1
32	368111.18	1386537.22	626003000000	0.1
33	368261.78	1386340.34	626003000000	0.1
34	368300.27	1386234.62	626003000000	0.1
35	368418.98	1386071.46	626003000000	0.1
36	368548.12	1385916.23	626003000000	0.1
Государственный регистратор	ФГИС ЕГРН			
полное наименование должности	подпись			
	инициалы, фамилия			
	М.П.			

ФГИС ЕГРН

полное наименование органа регистрации прав

Выписка из Единого государственного реестра недвижимости об объекте недвижимости  
Сведения о характеристиках объекта недвижимости

Раздел 1

На основании запроса от 26.08.2019 г., поступившего на рассмотрение 27.08.2019 г., сообщаем, что согласно записям Единого государственного реестра недвижимости:

Земельный участок	
(вид объекта недвижимости)	
Лист № 27.08.2019 № 99/2019/280487589	Всего листов раздела 1: _____ Всего разделов: _____ Всего листов выписки: _____
Кадастровый номер:	26:30:100203:46
Номер кадастрового квартала:	26:30:100203
Дата присвоения кадастрового номера:	15.08.2012
Раннее присвоенный государственный учетный номер:	данные отсутствуют
Адрес:	Ставропольский край, г. Ессентуки, Суворовское шоссе
Площадь:	198199 +/- 153 кв. м
Кадастровая стоимость, руб.:	499025442.2
Кадастровые номера расположенных в пределах земельного участка объектов недвижимости:	данные отсутствуют
Кадастровые номера объектов недвижимости, из которых образован объект недвижимости:	данные отсутствуют
Кадастровые номера образованных объектов недвижимости:	данные отсутствуют
Сведения о включении объекта недвижимости в состав предприятия как имущественного комплекса:	
Государственный регистратор	ФГИС ЕГРН
полное наименование должности	подпись
	инициалы, фамилия
	М.П.

Выписка из Единого государственного реестра недвижимости об объекте недвижимости  
Описание местоположения земельного участка

Раздел 3.1

Земельный участок						
(вид объекта недвижимости)						
Лист № 23.08.2019 № 99/2019/279687878	Всего листов раздела 3.1: _____ Всего разделов: _____ Всего листов выписки: _____					
Кадастровый номер:	26:30:100203:1					
Описание местоположения границ земельного участка						
Номер п/п	Номер точки	Дирекционный угол	Горизонтальное проложение, м	Описание закрепления на местности	Кадастровые номера смежных участков	Сведения об адресах правообладателей смежных земельных участков
1	2	3	4	5	6	7
1	1	1	данные отсутствуют	данные отсутствуют	-	данные отсутствуют
Государственный регистратор	ФГИС ЕГРН					
полное наименование должности	подпись					
	инициалы, фамилия					
	М.П.					

Выписка из Единого государственного реестра недвижимости об объекте недвижимости  
Сведения о характеристиках объекта недвижимости

Раздел 1

<b>Земельный участок</b>	
(вид объекта недвижимости)	
Лист № Раздела <b>1</b>	Всего листов раздела <b>1</b> : _____ Всего разделов: _____ Всего листов выписки: _____
27.08.2019 № 99/2019/280487589	
Кадастровый номер: <b>26:30:100203:46</b>	
Категория земель:	Земли населённых пунктов
Виды разрешенного использования:	под строительство выставочных залов и торгового центра
Сведения о кадастровом инженере:	Назаренко Вера Михайловна №26-11-253, ООО "Гражданпроект"
Сведения о лесах, водных объектах и об иных природных объектах, расположенных в пределах земельного участка:	данные отсутствуют
Сведения о том, что земельный участок полностью или частично расположен в границах зоны с особыми условиями использования территории или территории объекта культурного наследия:	данные отсутствуют
Сведения о том, что земельный участок расположен в границах особой экономической зоны, территории опережающего социально-экономического развития, зоны территориального развития в Российской Федерации, игорной зоны:	данные отсутствуют
Сведения о том, что земельный участок расположен в границах особо охраняемой природной территории, охотничьих угодий, лесопарков:	данные отсутствуют
Сведения о результатах проведения государственного земельного надзора:	данные отсутствуют
Сведения о расположении земельного участка в границах территории, в отношении которой утвержден проект межевания территории:	данные отсутствуют
Государственный регистратор	ФГИС ЕГРН
полное наименование должности	подпись инициалы, фамилия
М.П.	

Выписка из Единого государственного реестра недвижимости об объекте недвижимости  
Сведения о характеристиках объекта недвижимости

Раздел 1

<b>Земельный участок</b>	
(вид объекта недвижимости)	
Лист № Раздела <b>1</b>	Всего листов раздела <b>1</b> : _____ Всего разделов: _____ Всего листов выписки: _____
27.08.2019 № 99/2019/280487589	
Кадастровый номер: <b>26:30:100203:46</b>	
Условный номер земельного участка:	данные отсутствуют
Сведения о принятии акта и (или) заключении договора, предусматривающих предоставление в соответствии с земельным законодательством исполнительным органом государственной власти или органом местного самоуправления находящегося в государственной или муниципальной собственности земельного участка для строительства наемного дома социального использования или наемного дома коммерческого использования:	данные отсутствуют
Сведения о том, что земельный участок или земельные участки образованы на основании решения об изъятии земельного участка и (или) расположенного на нем объекта недвижимости для государственных или муниципальных нужд:	данные отсутствуют
Сведения о том, что земельный участок образован из земель или земельного участка, государственная собственность на которые не разграничена:	данные отсутствуют
Сведения о наличии земельного спора о местоположении границ земельных участков:	данные отсутствуют
Статус записи об объекте недвижимости:	Сведения об объекте недвижимости имеют статус "актуальные"
Особые отметки:	Для данного земельного участка обеспечен доступ посредством земельного участка (земельных участков) с кадастровыми номерами (Земли (земельные участки) общего пользования. Сведения о площади имеют статус «Актуальные незасвидетельствованные». Право (ограничение права, обременение объекта недвижимости) зарегистрировано на данный объект недвижимости с площадью 191840 кв.м. Сведения необходимые для заполнения раздела 2 отсутствуют.
Получатель выписки:	Пальчиков Александр Валерьевич
Государственный регистратор	ФГИС ЕГРН
полное наименование должности	подпись инициалы, фамилия
М.П.	

Выписка из Единого государственного реестра недвижимости об объекте недвижимости  
Описание местоположения земельного участка

Раздел 3

<b>Земельный участок</b>	
(вид объекта недвижимости)	
Лист № Раздела <b>3</b>	Всего листов раздела <b>3</b> : _____ Всего разделов: _____ Всего листов выписки: _____
27.08.2019 № 99/2019/280487589	
Кадастровый номер: <b>26:30:100203:46</b>	
План (чертеж, схема) земельного участка	
Масштаб 1: данные отсутствуют	Условные обозначения:
Государственный регистратор	ФГИС ЕГРН
полное наименование должности	подпись инициалы, фамилия
М.П.	

Выписка из Единого государственного реестра недвижимости об объекте недвижимости  
Описание местоположения земельного участка

Раздел 3.1

<b>Земельный участок</b>						
(вид объекта недвижимости)						
Лист № Раздела <b>3.1</b>	Всего листов раздела <b>3.1</b> : _____ Всего разделов: _____ Всего листов выписки: _____					
27.08.2019 № 99/2019/280487589						
Кадастровый номер: <b>26:30:100203:46</b>						
Описание местоположения границ земельного участка						
Номер п/п	Номер точки	Дирекционный угол	Горизонтальное проложение, м	Описание закрепления на местности	Кадастровые номера смежных участков	Сведения об адресах правообладателей смежных земельных участков
1	2	3	4	5	6	7
1	1	2	данные отсутствуют	данные отсутствуют	данные отсутствуют	данные отсутствуют
2	2	3	данные отсутствуют	данные отсутствуют	данные отсутствуют	данные отсутствуют
3	3	4	данные отсутствуют	данные отсутствуют	данные отсутствуют	данные отсутствуют
4	4	5	данные отсутствуют	данные отсутствуют	данные отсутствуют	данные отсутствуют
5	5	6	данные отсутствуют	данные отсутствуют	данные отсутствуют	данные отсутствуют
6	6	7	данные отсутствуют	данные отсутствуют	данные отсутствуют	данные отсутствуют
7	7	8	данные отсутствуют	данные отсутствуют	данные отсутствуют	данные отсутствуют
8	8	9	данные отсутствуют	данные отсутствуют	данные отсутствуют	данные отсутствуют
9	9	10	данные отсутствуют	данные отсутствуют	данные отсутствуют	данные отсутствуют
10	10	11	данные отсутствуют	данные отсутствуют	данные отсутствуют	данные отсутствуют
11	11	12	данные отсутствуют	данные отсутствуют	данные отсутствуют	данные отсутствуют
12	12	1	данные отсутствуют	данные отсутствуют	данные отсутствуют	данные отсутствуют
Государственный регистратор	ФГИС ЕГРН					
полное наименование должности	подпись		инициалы, фамилия			
М.П.						

Выписка из Единого государственного реестра недвижимости об объекте недвижимости  
Описание местоположения земельного участка

Раздел 3.2

<b>Земельный участок</b>			
(вид объекта недвижимости)			
Лист № Раздела <b>3.2</b>	Всего листов раздела <b>3.2</b> : _____ Всего разделов: _____ Всего листов выписки: _____		
27.08.2019 № 99/2019/280487589			
Кадастровый номер: <b>26:30:100203:46</b>			
Сведения о характерных точках границы земельного участка			
Система координат: МСК-26 от СК-95, зона 1			
Зона №			
Номер точки	Координаты	Описание закрепления на местности	Средняя квадратическая погрешность определения координат характерных точек границ земельного участка, м
1	2	3	4
1	369313.65	1385901.16	данные отсутствуют
2	369273.08	1385962.65	данные отсутствуют
3	369108.16	1386159.16	данные отсутствуют
4	369034.27	1386212.69	данные отсутствуют
5	368966.92	1386177.13	данные отсутствуют
6	369029.05	1386058.33	данные отсутствуют
7	368609.57	1385832.07	данные отсутствуют
8	368548.12	1385916.23	данные отсутствуют
9	368510.51	1385961.43	данные отсутствуют
10	368445.3	1385908.5	данные отсутствуют
11	368538.97	1385790.91	данные отсутствуют
12	368677.63	1385616.3	данные отсутствуют
Государственный регистратор	ФГИС ЕГРН		
полное наименование должности	подпись		инициалы, фамилия
М.П.			

Выписка из Единого государственного реестра недвижимости об объекте недвижимости  
Сведения о частях земельного участка

Раздел 4

<b>Земельный участок</b>	
(вид объекта недвижимости)	
Лист № Раздела <b>4</b>	Всего листов раздела <b>4</b> : _____ Всего разделов: _____ Всего листов выписки: _____
27.08.2019 № 99/2019/280487589	
Кадастровый номер: <b>26:30:100203:46</b>	
План (чертеж, схема) части земельного участка	Учетный номер части: <b>26:30:100203:46/1</b>
Масштаб 1: данные отсутствуют	Условные обозначения:
Государственный регистратор	ФГИС ЕГРН
полное наименование должности	подпись инициалы, фамилия
М.П.	

Выписка из Единого государственного реестра недвижимости об объекте недвижимости  
Сведения о частях земельного участка

Раздел 4.1

<b>Земельный участок</b>		
(вид объекта недвижимости)		
Лист № Раздела <b>4.1</b>	Всего листов раздела <b>4.1</b> : _____ Всего разделов: _____ Всего листов выписки: _____	
27.08.2019 № 99/2019/280487589		
Кадастровый номер: <b>26:30:100203:46</b>		
Учетный номер части	Площадь (м²)	Содержание ограничения в использовании или ограничения права на объект недвижимости или обременения объекта недвижимости
1	2	3
1	441	Ограничения прав на земельный участок, предусмотренные статьями 56, 56.1 Земельного кодекса Российской Федерации, 26.30.2.14, Приказ № 480 от 23.12.2014
Государственный регистратор	ФГИС ЕГРН	
полное наименование должности	подпись инициалы, фамилия	
М.П.		

Выписка из Единого государственного реестра недвижимости об объекте недвижимости  
Сведения о частях земельного участка

Раздел 4.2

<b>Земельный участок</b>			
(вид объекта недвижимости)			
Лист № Раздела <b>4.2</b>	Всего листов раздела <b>4.2</b> : _____ Всего разделов: _____ Всего листов выписки: _____		
27.08.2019 № 99/2019/280487589			
Кадастровый номер: <b>26:30:100203:46</b>			
Сведения о характерных точках границы части (частей) земельного участка			
Учетный номер части: 1			
Система координат: МСК-26 от СК-95, зона 1			
Зона №			
Номер точки	Координаты, м	Описание закрепления на местности	Средняя квадратическая погрешность определения координат характерных точек границы части земельного участка, м
1	2	3	4
1	369313.65	1385901.16	данные отсутствуют
2	369273.08	1385962.65	данные отсутствуют
13	369303.4	1385896.56	данные отсутствуют
14	369270.92	1385965.24	данные отсутствуют
Государственный регистратор	ФГИС ЕГРН		
полное наименование должности	подпись		инициалы, фамилия
М.П.			

Выписка из Единого государственного реестра недвижимости об объекте недвижимости  
Сведения о характеристиках объекта недвижимости

Раздел 1

<b>Земельный участок</b>	
(вид объекта недвижимости)	
Лист № Раздела <b>1</b>	Всего листов раздела <b>1</b> : _____ Всего разделов: _____ Всего листов выписки: _____
23.08.2019 № 99/2019/279690159	
Кадастровый номер: <b>26:30:100203:66</b>	
Номер кадастрового квартала:	26:30:100203
Дата присвоения кадастрового номера:	17.03.2015
Ранее присвоенный государственный учетный номер:	данные отсутствуют
Адрес:	Ставропольский край, г. Ессентуки, Суворовское шоссе
Площадь:	3761 +/- 22 кв. м
Кадастровая стоимость, руб.:	4137100
Кадастровые номера расположенных в пределах земельного участка объектов недвижимости:	26:30:100203:73
Кадастровые номера объектов недвижимости, из которых образован объект недвижимости:	данные отсутствуют
Кадастровые номера образованных объектов недвижимости:	26:30:100203:67
Сведения о включении объекта недвижимости в состав предприятия как имущественного комплекса:	
Государственный регистратор	ФГИС ЕГРН
полное наименование должности	подпись инициалы, фамилия
М.П.	



Выписка из Единого государственного реестра недвижимости об объекте недвижимости  
Сведения о характеристиках объекта недвижимости

Раздел 1

Земельный участок	
(вид объекта недвижимости)	
Лист № _____ Раздела <b>1</b>	Всего листов раздела <b>1</b> : _____
Всего разделов: _____	Всего листов выписки: _____
Кадастровый номер: <b>26:30:100203:66</b>	
Категория земель:	Земли населённых пунктов
Виды разрешенного использования:	под строительство спортивного комплекса
Сведения о кадастровом инженере:	Павол Лина Николаевна №26-10-69, ООО "Градпроект"
Сведения о лесах, водных объектах и об иных природных объектах, расположенных в пределах земельного участка:	данные отсутствуют
Сведения о том, что земельный участок полностью или частично расположен в границах зоны с особыми условиями использования территории или территории объекта культурного наследия:	данные отсутствуют
Сведения о том, что земельный участок расположен в границах особой экономической зоны, территории опережающего социально-экономического развития, зоны территориального развития в Российской Федерации, игровой зоны:	данные отсутствуют
Сведения о том, что земельный участок расположен в границах особо охраняемой природной территории, охотничьих угодий, лесничеств, лесопарков:	данные отсутствуют
Сведения о результатах проведения государственного земельного надзора:	данные отсутствуют
Сведения о расположении земельного участка в границах территории, в отношении которой утвержден проект межевания территории:	данные отсутствуют
Государственный регистратор	
полное наименование должности	подпись
М.П.	
ФГИС ЕГРН	
инициалы, фамилия	

Выписка из Единого государственного реестра недвижимости об объекте недвижимости  
Сведения о характеристиках объекта недвижимости

Раздел 1

Земельный участок	
(вид объекта недвижимости)	
Лист № _____ Раздела <b>1</b>	Всего листов раздела <b>1</b> : _____
Всего разделов: _____	Всего листов выписки: _____
Кадастровый номер: <b>26:30:100203:66</b>	
Условный номер земельного участка:	данные отсутствуют
Сведения о принятии акта и (или) заключении договора, предусматривающих предоставление в соответствии с земельным законодательством исполнительным органом государственной власти или органом местного самоуправления находящегося в государственной или муниципальной собственности земельного участка для строительства наемного дома социального использования или наемного дома коммерческого использования:	данные отсутствуют
Сведения о том, что земельный участок или земельные участки образованы на основании решения об изъятии земельного участка и (или) расположенного на нем объекта недвижимости для государственных или муниципальных нужд:	данные отсутствуют
Сведения о том, что земельный участок образован из земель или земельного участка, государственная собственность на которые не разграничена:	данные отсутствуют
Сведения о наличии земельного спора о местоположении границ земельных участков:	данные отсутствуют
Статус записи об объекте недвижимости:	Сведения об объекте недвижимости имеют статус "актуальные"
Особые отметки:	Сведения необходимые для заполнения раздела 4 отсутствуют. Сведения необходимые для заполнения раздела 4.1 отсутствуют. Сведения необходимые для заполнения раздела 4.2 отсутствуют.
Получатель выписки:	Пальчиков Александр Валерьевич
Государственный регистратор	
полное наименование должности	подпись
М.П.	
ФГИС ЕГРН	
инициалы, фамилия	

Выписка из Единого государственного реестра недвижимости об объекте недвижимости  
Сведения о зарегистрированных правах

Раздел 2

Земельный участок	
(вид объекта недвижимости)	
Лист № _____ Раздела <b>2</b>	Всего листов раздела <b>2</b> : _____
Всего разделов: _____	Всего листов выписки: _____
Кадастровый номер: <b>26:30:100203:66</b>	
1. Правообладатель (правообладатели):	1.1. данные о правообладателе отсутствуют
2. Вид, номер и дата государственной регистрации права:	2.1. не зарегистрировано
Ограничение прав и обременение объекта недвижимости:	
3. 3.1.1. вид:	аренда, Весь объект
дата государственной регистрации:	15.06.2016
номер государственной регистрации:	26-26/035-26/035/074/2016-908/3
3.1.1. срок, на который установлено ограничение прав и обременение объекта недвижимости:	с 15.06.2016 по 09.05.2065
лицо, в пользу которого установлено ограничение прав и обременение объекта недвижимости:	Березин Андрей Валентинович
основание государственной регистрации:	Договор аренды земельного участка №163-з от 30.05.2016 г.
4. Договоры участия в долевом строительстве:	не зарегистрировано
5. Заявленные в судебном порядке права требования:	данные отсутствуют
6. Сведения о возражении в отношении зарегистрированного права:	данные отсутствуют
7. Сведения о наличии решения об изъятии объекта недвижимости для государственных и муниципальных нужд:	данные отсутствуют
8. Сведения о невозможности государственной регистрации без личного участия правообладателя или его законного представителя:	данные отсутствуют
9. Правопризвания и сведения о наличии поступивших, но не рассмотренных заявлений о проведении государственной регистрации права (перехода, прекращения права), ограничения права или обременения объекта недвижимости, сделки в отношении объекта недвижимости:	данные отсутствуют
10. Сведения об осуществлении государственной регистрации сделки, права, ограничения права без необходимого в силу закона согласия третьего лица, органа:	данные отсутствуют
11. Сведения о невозможности государственной регистрации перехода, прекращения, ограничения права на земельный участок из земель сельскохозяйственного назначения:	данные отсутствуют
Государственный регистратор	
полное наименование должности	подпись
М.П.	
ФГИС ЕГРН	
инициалы, фамилия	

Выписка из Единого государственного реестра недвижимости об объекте недвижимости  
Описание местоположения земельного участка

Раздел 3

Земельный участок	
(вид объекта недвижимости)	
Лист № _____ Раздела <b>3</b>	Всего листов раздела <b>3</b> : _____
Всего разделов: _____	Всего листов выписки: _____
Кадастровый номер: <b>26:30:100203:66</b>	
План (чертеж, схема) земельного участка	
	
Масштаб 1: данные отсутствуют	Условные обозначения:
Государственный регистратор	
полное наименование должности	подпись
М.П.	
ФГИС ЕГРН	
инициалы, фамилия	

Выписка из Единого государственного реестра недвижимости об объекте недвижимости  
Описание местоположения земельного участка

Раздел 3.1

Земельный участок						
(вид объекта недвижимости)						
Лист № _____ Раздела <b>3.1</b>	Всего листов раздела <b>3.1</b> : _____					
Всего разделов: _____	Всего листов выписки: _____					
Кадастровый номер: <b>26:30:100203:66</b>						
Описание местоположения границ земельного участка						
Номер п/п	Номер точки	Дирекционный угол	Горизонтальное проложение, м	Описание закрепления на местности	Кадастровые номера смежных участков	Сведения об адресах правообладателей смежных земельных участков
	начальная	конечная				
1	2	3	4	5	6	7
1	1	1	данные отсутствуют	данные отсутствуют	-	данные отсутствуют
Государственный регистратор				ФГИС ЕГРН		
полное наименование должности		подпись		инициалы, фамилия		
		М.П.				

Выписка из Единого государственного реестра недвижимости об объекте недвижимости  
Описание местоположения земельного участка

Раздел 3.2

Земельный участок			
(вид объекта недвижимости)			
Лист № _____ Раздела <b>3.2</b>	Всего листов раздела <b>3.2</b> : _____		
Всего разделов: _____	Всего листов выписки: _____		
Кадастровый номер: <b>26:30:100203:66</b>			
Сведения о характерных точках границы земельного участка			
Система координат: МСК-26 от СК-95, зона 1			
Зона № _____			
Номер точки	Координаты	Описание закрепления на местности	Средняя квадратическая погрешность определения координат характерных точек границ земельного участка, м
	X	Y	
1	2	3	4
1	368476.45	1386002.37	данные отсутствуют
2	368421.61	1385957.92	данные отсутствуют
3	368387.57	1385999.88	данные отсутствуют
4	368442.54	1386043.14	данные отсутствуют
Государственный регистратор		ФГИС ЕГРН	
полное наименование должности		подпись	
		М.П.	
		ФГИС ЕГРН	
		полное наименование органа регистрации прав	

Выписка из Единого государственного реестра недвижимости об объекте недвижимости  
Сведения о характеристиках объекта недвижимости

Раздел 1

На основании запроса от 26.08.2019 г., поступившего на рассмотрение 27.08.2019 г., сообщаем, что согласно записям Единого государственного реестра недвижимости:

Земельный участок	
(вид объекта недвижимости)	
Лист № _____ Раздела <b>1</b>	Всего листов раздела <b>1</b> : _____
Всего разделов: _____	Всего листов выписки: _____
Кадастровый номер: <b>26:30:100203:67</b>	
Номер кадастрового квартала:	26:30:100203
Дата присвоения кадастрового номера:	07.07.2015
Ранее присвоенный государственный учетный номер:	данные отсутствуют
Адрес:	Ставропольский край, г. Ессентуки, ш. Суворовское
Площадь:	49004 +/- 77кв. м
Кадастровая стоимость, руб.:	59364500
Кадастровые номера расположенных в пределах земельного участка объектов недвижимости:	26:30:100203:72
Кадастровые номера объектов недвижимости, из которых образован объект недвижимости:	26:30:100203:66
Кадастровые номера образованных объектов недвижимости:	26:30:100203:74, 26:30:100203:83, 26:30:100203:84
Сведения о включении объекта недвижимости в состав предприятия как имущественного комплекса:	
Государственный регистратор	
полное наименование должности	подпись
М.П.	
ФГИС ЕГРН	
инициалы, фамилия	

Выписка из Единого государственного реестра недвижимости об объекте недвижимости  
Сведения о характеристиках объекта недвижимости

Раздел 1

Земельный участок	
(вид объекта недвижимости)	
Лист № _____ Раздела <b>1</b>	Всего листов раздела <b>1</b> : _____
Всего разделов: _____	Всего листов выписки: _____
Кадастровый номер: <b>26:30:100203:67</b>	
Категория земель:	Земли населённых пунктов
Виды разрешенного использования:	под строительство спортивного комплекса
Сведения о кадастровом инженере:	Павол Лина Николаевна №26-10-69, ООО "Градпроект"
Сведения о лесах, водных объектах и об иных природных объектах, расположенных в пределах земельного участка:	данные отсутствуют
Сведения о том, что земельный участок полностью или частично расположен в границах зоны с особыми условиями использования территории или территории объекта культурного наследия:	данные отсутствуют
Сведения о том, что земельный участок расположен в границах особой экономической зоны, территории опережающего социально-экономического развития, зоны территориального развития в Российской Федерации, игровой зоны:	данные отсутствуют
Сведения о том, что земельный участок расположен в границах особо охраняемой природной территории, охотничьих угодий, лесничеств, лесопарков:	данные отсутствуют
Сведения о результатах проведения государственного земельного надзора:	данные отсутствуют
Сведения о расположении земельного участка в границах территории, в отношении которой утвержден проект межевания территории:	данные отсутствуют
Государственный регистратор	
полное наименование должности	подпись
М.П.	
ФГИС ЕГРН	
инициалы, фамилия	

Выписка из Единого государственного реестра недвижимости об объекте недвижимости  
Сведения о характеристиках объекта недвижимости

Раздел 1

Земельный участок	
(вид объекта недвижимости)	
Лист № _____ Раздела <b>1</b>	Всего листов раздела <b>1</b> : _____
Всего разделов: _____	Всего листов выписки: _____
Кадастровый номер: <b>26:30:100203:67</b>	
Условный номер земельного участка:	данные отсутствуют
Сведения о принятии акта и (или) заключении договора, предусматривающих предоставление в соответствии с земельным законодательством исполнительным органом государственной власти или органом местного самоуправления находящегося в государственной или муниципальной собственности земельного участка для строительства наемного дома социального использования или наемного дома коммерческого использования:	данные отсутствуют
Сведения о том, что земельный участок или земельные участки образованы на основании решения об изъятии земельного участка и (или) расположенного на нем объекта недвижимости для государственных или муниципальных нужд:	данные отсутствуют
Сведения о том, что земельный участок образован из земель или земельного участка, государственная собственность на которые не разграничена:	данные отсутствуют
Сведения о наличии земельного спора о местоположении границ земельных участков:	данные отсутствуют
Статус записи об объекте недвижимости:	Сведения об объекте недвижимости имеют статус "актуальные"
Особые отметки:	Сведения необходимые для заполнения раздела 4 отсутствуют. Сведения необходимые для заполнения раздела 4.1 отсутствуют. Сведения необходимые для заполнения раздела 4.2 отсутствуют.
Получатель выписки:	Пальчиков Александр Валерьевич
Государственный регистратор	
полное наименование должности	подпись
М.П.	
ФГИС ЕГРН	
инициалы, фамилия	

Выписка из Единого государственного реестра недвижимости об объекте недвижимости  
Сведения о зарегистрированных правах

Раздел 2

Земельный участок		(вид объекта недвижимости)	
Лист №	Раздела <b>2</b>	Всего листов раздела <b>2</b>	Всего разделов: _____
27.08.2019 № 99/2019/280491356		Кадастровый номер: <b>26:30:100203:67</b>	
1. Правообладатель (правообладатели):	1.1. данные о правообладателе отсутствуют		
2. Вид, номер и дата государственной регистрации права:	2.1. не зарегистрировано		
Ограничение прав и обременение объекта недвижимости:			
3.1.1. вид:	аренда, Весь объект		
дата государственной регистрации:	15.06.2016		
номер государственной регистрации:	26-26/035-26/035/074/2016-910/3		
3.1.1. срок, на который установлено ограничение прав и обременение объекта недвижимости:	с 15.06.2016 по 09.05.2065		
лицо, в пользу которого установлено ограничение прав и обременение объекта недвижимости:	Березин Андрей Валентинович		
основание государственной регистрации:	Договор аренды земельного участка №164-з от 30.05.2016 г.		
4. Договоры участия в долевом строительстве:	не зарегистрировано		
5. Заявленные в судебном порядке права требования:	данные отсутствуют		
6. Сведения о возражении в отношении зарегистрированного права:	данные отсутствуют		
7. Сведения о наличии решения об изъятии объекта недвижимости для государственных и муниципальных нужд:	данные отсутствуют		
8. Сведения о невозможности государственной регистрации без личного участия правообладателя или его законного представителя:	данные отсутствуют		
9. Правовитязания и сведения о наличии поступивших, но не рассмотренных заявлений о проведении государственной регистрации права (перехода, прекращения права), ограничения права или обременения объекта недвижимости, сделки в отношении объекта недвижимости:	данные отсутствуют		
10. Сведения об осуществлении государственной регистрации сделки, права, ограничения права без необходимого в силу закона согласия третьего лица, органа:	данные отсутствуют		
11. Сведения о невозможности государственной регистрации перехода, прекращения, ограничения права на земельный участок из земель сельскохозяйственного назначения:	данные отсутствуют		

Государственный регистратор	ФГИС ЕГРН
полное наименование должности	подпись
	инициалы, фамилия
	М.П.

Выписка из Единого государственного реестра недвижимости об объекте недвижимости  
Описание местоположения земельного участка

Раздел 3

Земельный участок		(вид объекта недвижимости)	
Лист №	Раздела <b>3</b>	Всего листов раздела <b>3</b>	Всего разделов: _____
27.08.2019 № 99/2019/280491356		Кадастровый номер: <b>26:30:100203:67</b>	



Государственный регистратор	ФГИС ЕГРН
полное наименование должности	подпись
	инициалы, фамилия
	М.П.

Выписка из Единого государственного реестра недвижимости об объекте недвижимости  
Описание местоположения земельного участка

Раздел 3.1

Земельный участок		(вид объекта недвижимости)	
Лист №	Раздела <b>3.1</b>	Всего листов раздела <b>3.1</b>	Всего разделов: _____
27.08.2019 № 99/2019/280491356		Кадастровый номер: <b>26:30:100203:67</b>	

Описание местоположения границ земельного участка							
Номер и/п	Номер точки		Дирекционный угол	Горизонтальное проложение, м	Описание закрепления на местности	Кадастровые номера смежных участков	Сведения об адресах правообладателей смежных земельных участков
	начальная	конечная					
1	2	3	4	5	6	7	8
1	1	1	данные отсутствуют	данные отсутствуют	-	данные отсутствуют	данные отсутствуют

Государственный регистратор	ФГИС ЕГРН
полное наименование должности	подпись
	инициалы, фамилия
	М.П.

Раздел 3.2

Выписка из Единого государственного реестра недвижимости об объекте недвижимости  
Описание местоположения земельного участка

Земельный участок		(вид объекта недвижимости)	
Лист №	Раздела <b>3.2</b>	Всего листов раздела <b>3.2</b>	Всего разделов: _____
27.08.2019 № 99/2019/280491356		Кадастровый номер: <b>26:30:100203:67</b>	

Сведения о характерных точках границы земельного участка				
Система координат: МСК-26 от СК-95, зона 1				
Зона №				
Номер точки	Координаты		Описание закрепления на местности	Средняя квадратическая погрешность определения координат характерных точек границ земельного участка, м
	X	Y		
1	2	3	4	5
1	368510.51	1385961.43	данные отсутствуют	0.1
2	368476.45	1386002.37	данные отсутствуют	0.1
3	368421.61	1385957.92	данные отсутствуют	0.1
4	368387.57	1385999.88	данные отсутствуют	0.1
5	368442.54	1386043.14	данные отсутствуют	0.1
6	368418.98	1386071.46	данные отсутствуют	0.1
7	368300.27	1386234.62	данные отсутствуют	0.1
8	368261.78	1386340.34	данные отсутствуют	0.1
9	368176.18	1386452.24	данные отсутствуют	0.1
10	368153.55	1386442.96	данные отсутствуют	0.1
11	368177.39	1386387.48	данные отсутствуют	0.1
12	368116.53	1386362.74	данные отсутствуют	0.1
13	368144.33	1386301.72	данные отсутствуют	0.1
14	368178.47	1386249.88	данные отсутствуют	0.1
15	368258.22	1386143.45	данные отсутствуют	0.1

Государственный регистратор	ФГИС ЕГРН
полное наименование должности	подпись
	инициалы, фамилия
	М.П.

Раздел 3.2

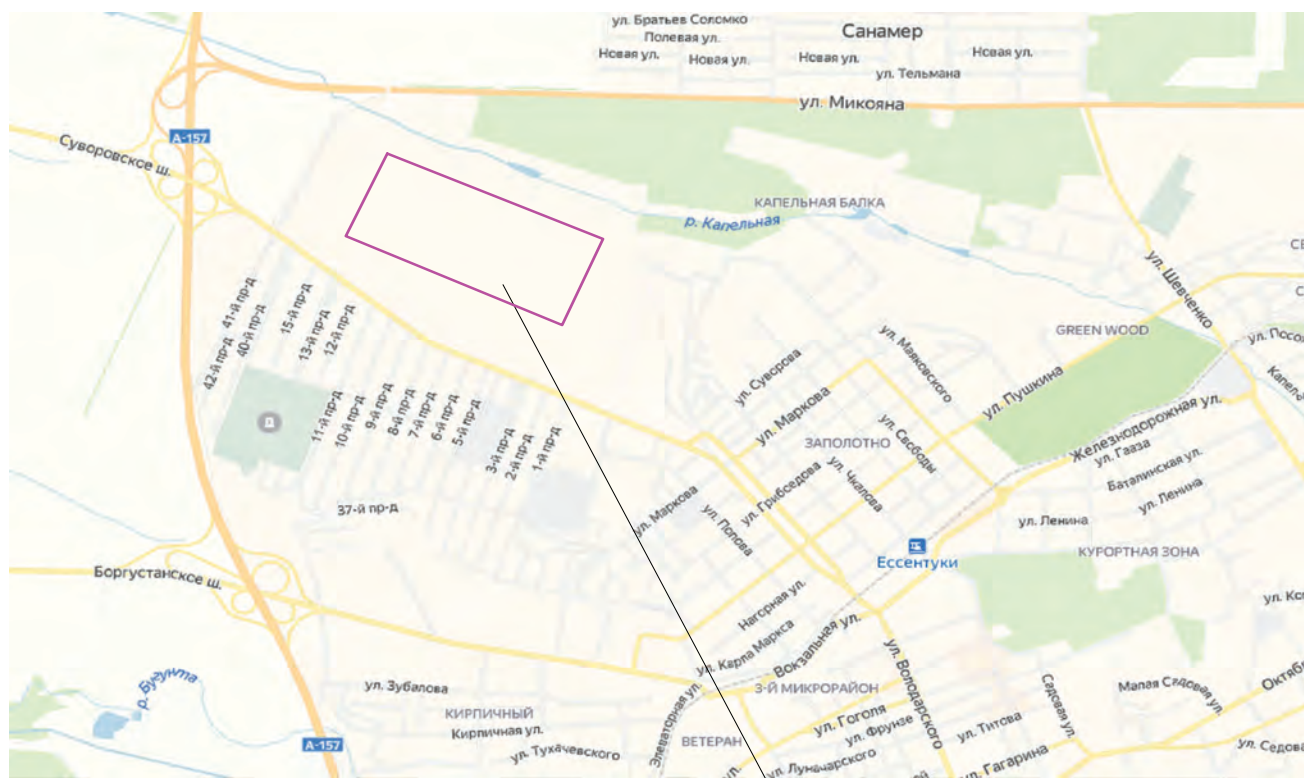
Выписка из Единого государственного реестра недвижимости об объекте недвижимости  
Описание местоположения земельного участка

Земельный участок		(вид объекта недвижимости)	
Лист №	Раздела <b>3.2</b>	Всего листов раздела <b>3.2</b>	Всего разделов: _____
27.08.2019 № 99/2019/280491356		Кадастровый номер: <b>26:30:100203:67</b>	

Сведения о характерных точках границы земельного участка				
Система координат: МСК-26 от СК-95, зона 1				
Зона №				
Номер точки	Координаты		Описание закрепления на местности	Средняя квадратическая погрешность определения координат характерных точек границ земельного участка, м
	X	Y		
1	2	3	4	5
16	368445.3	1385908.5	данные отсутствуют	0.1

Государственный регистратор	ФГИС ЕГРН
полное наименование должности	подпись
	инициалы, фамилия
	М.П.

Ситуационная схема



Территория проектирования

Имя, № подл.	Подпись и дата	Взам.инв.№
--------------	----------------	------------

233-2019-ППТ.1-ГЧ			
Международный фестиваль фейерверков. Эссентуки-2020			
Изм.	Кол. уч.	Лист № док.	Подп.
ГИП	Головахин	2019	2019
Выполнил	Головахин	2019	2019
Н.контр.	Воробьева	2019	2019
Проект планировки территории			Стадия
Ситуационная схема			Лист
ООО "РЕАЛПРОЕКТ"			Листов
			п 1



Продолжение. Начало в № 2

<b>Содержание текстовой части</b>		3
1. Общие данные	.....	4
2. Цели и задачи развития территории	.....	6
3. Описание существующей градостроительной ситуации	.....	6
3.1. Действующая система землепользования	.....	6
4. Описание проектных решений по координированию вновь формируемых земельных участков проектируемого объекта. Сведения о вновь образуемых земельных участках, установлении сервитутов	.....	8
4.1. Структура территории, образуемая в результате межевания	.....	8
4.2. Экспликация земельных участков, для которых изменяется разрешенное использование	.....	8
4.3. Экспликация формируемых земельных участков	.....	8
4.4. Ведомость координат характерных точек границ формируемого земельного участка	.....	19

<b>1. Общие данные</b>		4
<p>Проект межевания подготовлен на основании проекта планировки территории, который разработан ООО «Реалпроект» в 2019 году.</p> <p>Подготовка проектов межевания территории осуществляется применительно к застроенным и подлежащим застройке территориям, расположенным в границах элементов планировочной структуры, установленных проектами планировки территорий.</p> <p>Установление границ и другие действия по формированию земельных участков являются составной частью формирования недвижимого имущества для целей государственной регистрации прав на него, налогообложения объектов недвижимости, разработки градостроительных планов земельных участков.</p> <p>Проект межевания территории линейного объекта выполнен в соответствии с действующей законодательно-нормативной документацией:</p> <p>Градостроительный кодекс Российской Федерации принят Государственной Думой от 29.12.2004 года №190-ФЗ;</p> <p>Земельный кодекс Российской Федерации принят Государственной Думой от 25.10.2001 года №136-ФЗ;</p> <p>Лесной кодекс Российской Федерации принят Государственной Думой от 04.12.2006 года №200-ФЗ (ред. От 03.07.2016);</p> <p>Водный кодекс Российской Федерации принят Государственной Думой от 03.06.2006 года № 74-ФЗ;</p> <p>Закон Ставропольского края «Об объектах культурного наследия (памятниках истории и культуры) народов Российской Федерации в Ставропольском крае» принят Государственной Думой Ставропольского края от 16.03.2006 года №14-кз;</p> <p>Федеральный закон «Об объектах культурного наследия (памятники истории и культуры) народов Российской Федерации» принят Государственной Думой от 25.06.2002 года № 73-ФЗ;</p> <p>СП 42.13330.2011 «Градостроительство. Планировка и застройка городских и сельских поселений», утвержден приказом Министерства регионального развития Российской Федерации (Минрегион России) от 28.12.2010 № 820 и введен в действие с 20.05.2011г.;</p> <p>Нормативы градостроительного проектирования Ставропольского края, утвержденных приказом министерства строительства и архитектуры Ставропольского края от 30.12.2010 года №414;</p> <p>Закон Ставропольского края «О некоторых вопросах регулирования отношений в области градостроительной деятельности на территории</p>		
233-2019-ППТ.2-ТЧ		2

<b>2. Цели и задачи развития территории.</b>		6
<p>Проект межевания разработан в границах элементов планировочной структуры, установленных проектом планировки территории.</p> <p>Задачами разработки проекта является обеспечение следующих требований:</p> <ul style="list-style-type: none"> <li>- анализ фактического землепользования в районе проектирования;</li> <li>- определение в соответствии с нормативными требованиями площадей земельных участков исходя из фактически сложившейся планировочной структуры района проектирования;</li> <li>- установление зоны размещения объекта;</li> <li>- определение местоположения образуемых и изменяемых границ земельных участков;</li> <li>- установление зон с особыми условиями использования территории;</li> <li>- обеспечение условий эксплуатации объектов, расположенных в районе проектирования в границах формируемых земельных участков.</li> </ul>		
<b>3. Описание существующей градостроительной ситуации</b>		6
<b>3.1. Действующая система землепользования.</b>		6
<p>При разработке проекта межевания территории обеспечено соблюдение следующих требований:</p> <ul style="list-style-type: none"> <li>- границы проектируемых земельных участков устанавливаются в зависимости от функционального назначения территориальной зоны и обеспечения условий эксплуатации объектов недвижимости, включая проезды, проходы к ним;</li> <li>- границы существующих землепользований при разработке плана межевания не подлежат изменению за исключением случаев изъятия земель для государственных и общественных нужд в соответствии с законодательством или при согласовании землепользователя на изменение границ земельных участков.</li> </ul> <p>На территории образуемых участков существующие сервитуты отсутствуют.</p> <p>Часть земельного участка для строительства автомобильной дороги на севере проектируемой территории попадет в Водоохранную зону реки Капельной.</p>		
233-2019-ППТ.2-ТЧ		6

<b>3.1. Действующая система землепользования.</b>		6
<p>На остальных формируемых земельных участках отсутствуют охранные зоны, сведения о которых содержатся в кадастре. Таким образом, в устанавливаемую полосу отвода входят существующие линейные сооружения, полоса для которых не внесена в государственных кадастр недвижимости, тем сама является условной.</p> <p>Охранные зоны, санитарно-защитные зоны объектов (в том числе объектов электроэнергетики, трубопроводного транспорта) представляют собой зоны с особыми условиями использования территории и особым режимом хозяйственной деятельности, обусловленными непосредственной близостью указанных объектов, ограничивающими или запрещающими те виды деятельности, которые несовместимы с целями установления зон (обеспечение сохранности, безопасного функционирования и эксплуатации объектов).</p>		
233-2019-ППТ.2-ТЧ		4

<b>4. Описание проектных решений по координированию вновь формируемых земельных участков проектируемого объекта. Сведения о вновь образуемых земельных участках, установлении сервитутов</b>		8
<b>4.1. Структура территории, образуемая в результате межевания</b>		8
<p>Проектируемая территория находится в границах города-курорта Ессентуки на участках, принадлежащих Администрации города Ессентуки с различным назначением.</p>		
<b>4.2. Экспликация земельных участков, для которых изменяется разрешенное использование</b>		8
<b>4.3. Экспликация формируемых земельных участков</b>		8
233-2019-ППТ.2-ТЧ		5

<b>4.2. Экспликация земельных участков, для которых изменяется разрешенное использование</b>		8												
<table border="1"> <thead> <tr> <th>№</th> <th>Кад. номер з.у.</th> <th>Площадь з.у.</th> <th>Категория земель з.у.</th> <th>Текущее разрешенное использование з.у. (численное обозначение)</th> <th>Требуемое разрешенное использование з.у. (численное обозначение)</th> </tr> </thead> <tbody> <tr> <td>1</td> <td>26:30:100203:46</td> <td>198 199 м<sup>2</sup></td> <td>Земли населенных пунктов</td> <td>Для размещения объектов торговли. Под строительство выставочных залов и торгового центра (4.2)</td> <td>Автомобильный транспорт (7.2)</td> </tr> </tbody> </table>			№	Кад. номер з.у.	Площадь з.у.	Категория земель з.у.	Текущее разрешенное использование з.у. (численное обозначение)	Требуемое разрешенное использование з.у. (численное обозначение)	1	26:30:100203:46	198 199 м <sup>2</sup>	Земли населенных пунктов	Для размещения объектов торговли. Под строительство выставочных залов и торгового центра (4.2)	Автомобильный транспорт (7.2)
№	Кад. номер з.у.	Площадь з.у.	Категория земель з.у.	Текущее разрешенное использование з.у. (численное обозначение)	Требуемое разрешенное использование з.у. (численное обозначение)									
1	26:30:100203:46	198 199 м <sup>2</sup>	Земли населенных пунктов	Для размещения объектов торговли. Под строительство выставочных залов и торгового центра (4.2)	Автомобильный транспорт (7.2)									
233-2019-ППТ.2-ТЧ		8												

№ участка с его границами чертёж	Кадестровый номер сквартала или участка	Категория земель	Разрешенное использование	Вид права	Правообладатель	Площадь изъятия, кв.м
3.1	СК, г. Ессентуки, Суворовское шоссе, район аэродрома	ЗУ №3.1 (Автомобильная дорога)	35143,4 м <sup>2</sup>	Земли населенных пунктов	Автомобильный транспорт (7.2)	
3.2	СК, г. Ессентуки, Суворовское шоссе, район аэродрома	ЗУ №3.2 (Автомобильная дорога)	2032,8 м <sup>2</sup>	Земли населенных пунктов	Автомобильный транспорт (7.2)	
3.3	СК, г. Ессентуки, Суворовское шоссе, район аэродрома	ЗУ №3.3 (Автомобильная дорога)	2559,0 м <sup>2</sup>	Земли населенных пунктов	Автомобильный транспорт (7.2)	
4	СК, г. Ессентуки, Суворовское шоссе	ЗУ №4 (Автомобильный проезд)	1601,1 м <sup>2</sup>	Земли населенных пунктов	Автомобильный транспорт (7.2)	
5	СК, г. Ессентуки, Суворовское шоссе	ЗУ №5 (Въезд на территорию фестиваля)	1797,8 м <sup>2</sup>	Земли населенных пунктов	Автомобильный транспорт (7.2)	
6	СК, г. Ессентуки, Суворовское шоссе, район аэродрома	ЗУ №6 (Техническая зона фестиваля)	55714,4 м <sup>2</sup>	Земли населенных пунктов	Размещение зданий и сооружений, предназначенных для организации развлекательных мероприятий (4.8.1)	
7	СК, г. Ессентуки, Суворовское шоссе	ЗУ №7 (Автомобильный проезд)	3755,3 м <sup>2</sup>	Земли населенных пунктов	Автомобильный транспорт (7.2)	
8	СК, г. Ессентуки, Суворовское шоссе	ЗУ №8 (Организация въезда и благоустройство территории)	133,8 м <sup>2</sup>	Земли населенных пунктов	Автомобильный транспорт (7.2)	
9	СК, г. Ессентуки, Суворовское шоссе	ЗУ №9 (Организация въезда и благоустройство территории)	126,8 м <sup>2</sup>	Земли населенных пунктов	Автомобильный транспорт (7.2)	
10	СК, г. Ессентуки, Суворовское шоссе	ЗУ №10 (Организация въезда и благоустройство территории)	123,0 м <sup>2</sup>	Земли населенных пунктов	Автомобильный транспорт (7.2)	

№ участка с его границами чертёж	Кадестровый номер сквартала или участка	Категория земель	Разрешенное использование	Вид права	Правообладатель	Площадь изъятия, кв.м
11	СК, г. Ессентуки, Суворовское шоссе	ЗУ №11 (Организация въезда и благоустройство территории)	24,0 м <sup>2</sup>	Земли населенных пунктов	Автомобильный транспорт (7.2)	

Таблица – Расчет изъятия земель в постоянное пользование для ЗУ №1 (Тротуар вдоль Суворовского шоссе шириной 2.5м):

№ участка с его границами чертёж	Кадестровый номер сквартала или участка	Категория земель	Разрешенное использование	Вид права	Правообладатель	Площадь изъятия, кв.м
1	26:30:100203:67	земли населенных пунктов	Для размещения объектов физической культуры и спорта	Сведения: актуальные, ранее учтенные	Земли г. Ессентуки	2259,3
2	26:30:100203:66	земли населенных пунктов	Под объекты специального назначения. Под строительство спортивного комплекса	Сведения: актуальные, ранее учтенные	Земли г. Ессентуки	237,7
Итого						2497,0 кв.м 0,9504 га

Таблица – Расчет изъятия земель в постоянное пользование для ЗУ №2 (Парковка грузового транспорта на 60 мест):

№ участка с его границами чертёж	Кадестровый номер сквартала или участка	Категория земель	Разрешенное использование	Вид права	Правообладатель	Площадь изъятия, кв.м
1	26:30:100202:12	земли населенных пунктов	Для размещения объектов общественного назначения, обеспечения жилищных нужд граждан	Сведения: актуальные, ранее учтенные	Земли г. Ессентуки	9504,0
Итого						9504,0 кв.м 0,9504 га

Таблица – Расчет изъятия земель в постоянное пользование для ЗУ №3.1 (Автомобильная дорога):

№ участка с его границами чертёж	Кадестровый номер сквартала или участка	Категория земель	Разрешенное использование	Вид права	Правообладатель	Площадь изъятия, кв.м
1	26:30:100202:12	земли населенных пунктов	Для размещения объектов общественного назначения, жилищных нужд граждан (под развитие инфраструктуры города)	Сведения: актуальные, ранее учтенные	Земли г. Ессентуки	24699,2
2	26:30:100202:19	земли населенных пунктов	Для размещения объектов промышленности, энергетики, транспорта, связи, радиосвязи,	Сведения: актуальные, ранее учтенные	Земли г. Ессентуки	9781,0

Изм. №	Подпись и дата	Взам. инв. №				
№ участка согласно чертежу	Кадастровый номер квартала или участка	Категория земель	Разрешенное использование	Вид права	Правообладатель	Площадь изъятия, кв.м
3	26:30:100202	земли населенных пунктов	-	-	Земли г. Ессентуки	753,2
Итого						35143,4 м <sup>2</sup> 3,51434 га

Таблица – Расчет изъятия земель в постоянное пользование для ЗУ №3.2 (Автомобильная дорога):

Изм. №	Подпись и дата	Взам. инв. №				
№ участка согласно чертежу	Кадастровый номер квартала или участка	Категория земель	Разрешенное использование	Вид права	Правообладатель	Площадь изъятия, кв.м
1	26:30:100202	земли населенных пунктов	-	-	Земли г. Ессентуки	2032,8
Итого						2032,8 м <sup>2</sup> 0,20328 га

Изм. №	Подпись и дата	Взам. инв. №				
№ участка согласно чертежу	Кадастровый номер квартала или участка	Категория земель	Разрешенное использование	Вид права	Правообладатель	Площадь изъятия, кв.м
1	26:30:100101	земли населенных пунктов	-	-	Земли г. Ессентуки	2559,0
Итого						2559,0 м <sup>2</sup> 0,2559 га

Таблица – Расчет изъятия земель в постоянное пользование для ЗУ №4 (Автомобильный проезд):

Изм. №	Подпись и дата	Взам. инв. №				
№ участка согласно чертежу	Кадастровый номер квартала или участка	Категория земель	Разрешенное использование	Вид права	Правообладатель	Площадь изъятия, кв.м
1	26:30:100204	земли населенных пунктов	-	-	Земли г. Ессентуки	1601,1
Итого						1601,1 м <sup>2</sup> 0,16011 га

Таблица – Расчет изъятия земель в постоянное пользование для ЗУ №5 (Въезд на территорию фестиваля):

Изм. №	Подпись и дата	Взам. инв. №				
№ участка согласно чертежу	Кадастровый номер квартала или участка	Категория земель	Разрешенное использование	Вид права	Правообладатель	Площадь изъятия, кв.м
1	26:30:100204	земли населенных пунктов	-	-	Земли г. Ессентуки	1797,8
Итого						1797,8 м <sup>2</sup> 0,17978 га

Изм. №	Подпись и дата	Взам. инв. №				
№ участка согласно чертежу	Кадастровый номер квартала или участка	Категория земель	Разрешенное использование	Вид права	Правообладатель	Площадь изъятия, кв.м
1	26:30:100204	земли населенных пунктов	-	-	Земли г. Ессентуки	1797,8
Итого						1797,8 м <sup>2</sup> 0,17978 га

Таблица – Расчет изъятия земель в постоянное пользование для ЗУ №6 (Техническая зона фестиваля):

Изм. №	Подпись и дата	Взам. инв. №				
№ участка согласно чертежу	Кадастровый номер квартала или участка	Категория земель	Разрешенное использование	Вид права	Правообладатель	Площадь изъятия, кв.м
1	26:30:100203	земли населенных пунктов	-	-	Земли г. Ессентуки	55714,4
Итого						55714,4 м <sup>2</sup> 5,57144 га

Изм. №	Подпись и дата	Взам. инв. №				
№ участка согласно чертежу	Кадастровый номер квартала или участка	Категория земель	Разрешенное использование	Вид права	Правообладатель	Площадь изъятия, кв.м
1	26:30:100204	земли населенных пунктов	-	-	Земли г. Ессентуки	3755,3
Итого						3755,3 м <sup>2</sup> 0,37553 га

Таблица – Расчет изъятия земель в постоянное пользование для ЗУ №8 (Организация въезда и благоустройство территории):

Изм. №	Подпись и дата	Взам. инв. №				
№ участка согласно чертежу	Кадастровый номер квартала или участка	Категория земель	Разрешенное использование	Вид права	Правообладатель	Площадь изъятия, кв.м
1	26:30:100203	земли населенных пунктов	-	-	Земли г. Ессентуки	55,3
2	26:30:100203:67	земли населенных пунктов	Для размещения объектов физической культуры и спорта	Сведения: актуальные, ранее учтенные	Земли г. Ессентуки	78,5
Итого						133,8 м <sup>2</sup> 0,01338 га

Изм. №	Подпись и дата	Взам. инв. №				
№ участка согласно чертежу	Кадастровый номер квартала или участка	Категория земель	Разрешенное использование	Вид права	Правообладатель	Площадь изъятия, кв.м
1	26:30:100203	земли населенных пунктов	-	-	Земли г. Ессентуки	46,2
2	26:30:100203:67	земли населенных пунктов	Для размещения объектов физической культуры и спорта	Сведения: актуальные, ранее учтенные	Земли г. Ессентуки	80,6
Итого						126,8 м <sup>2</sup> 0,01268 га

Таблица – Расчет изъятия земель в постоянное пользование для ЗУ №10 (Организация въезда и благоустройство территории):

Изм. №	Подпись и дата	Взам. инв. №				
№ участка согласно чертежу	Кадастровый номер квартала или участка	Категория земель	Разрешенное использование	Вид права	Правообладатель	Площадь изъятия, кв.м
1	26:30:100203	земли населенных пунктов	-	-	Земли г. Ессентуки	46,2
2	26:30:100203:67	земли населенных пунктов	Для размещения объектов физической культуры и спорта	Сведения: актуальные, ранее учтенные	Земли г. Ессентуки	76,8
Итого						123,0 м <sup>2</sup> 0,0123 га

Изм. №	Подпись и дата	Взам. инв. №				
№ участка согласно чертежу	Кадастровый номер квартала или участка	Категория земель	Разрешенное использование	Вид права	Правообладатель	Площадь изъятия, кв.м
1	26:30:100101	земли населенных пунктов	-	-	Земли г. Ессентуки	2559,0
Итого						2559,0 м <sup>2</sup> 0,2559 га

Таблица – Расчет изъятия земель в постоянное пользование для ЗУ №11 (Организация въезда и благоустройство территории):

Изм. №	Подпись и дата	Взам. инв. №				
№ участка согласно чертежу	Кадастровый номер квартала или участка	Категория земель	Разрешенное использование	Вид права	Правообладатель	Площадь изъятия, кв.м
1	26:30:100203	земли населенных пунктов	-	-	Земли г. Ессентуки	24,0
Итого						24,0 м <sup>2</sup> 0,0024 га

**4.4. Ведомость координат характерных точек границ формируемого земельного участка**

Земельный участок	Обозначение характерных точек границ	Координаты, м	
		X	Y
ЗУ №1 (Тротуар вдоль Суворовского шоссе шириной 2.5м)	1	1385916.1339	368454.7084
	2	1386053.8923	368345.3127
	3	1386163.406	368258.3465
	4	1386195.6823	368232.7325
	5	1386222.037	368212.7293
	6	1386243.3137	368197.5612
	7	1386275.9949	368175.8532
	8	1386314.2106	368152.7403
	9	1386339.975	368138.4469
	10	1386366.1533	368124.9265
	11	1386367.9478	368129.06
	12	1386343.2626	368141.792
	13	1386314.9358	368157.5151
	14	1386276.4985	368180.8691
	15	1386233.5084	368209.9747
	16	1386197.0225	368237.4045
	17	1386157.8895	368268.4735
	18	1386087.36	368324.26
	19	1385918.9717	368458.2012
ЗУ №2 (Парковка грузового транспорта на 60 мест)	1	1387210.5481	368645.8707
	2	1387239.2211	368711.9151
	3	1387360.3025	368659.348
	4	1387331.6295	368593.3036
ЗУ №3.1 (Автомобильная дорога)	1	1385933.65	369299.6
	2	1385962.65	369273.08
	3	1386159.16	369108.16
	4	1386205.558	369086.1871
	5	1386200.8615	369075.3692
	6	1386199.5065	369073.5449
	7	1386197.4138	369072.4917
	8	1386194.763	369072.5944
	9	1386193.0477	369073.5414
	10	1386170.3321	369092.7386
	11	1386199.2493	369052.8228
	12	1386212.34	369082.9754
	13	1386368.4105	369009.0689
	14	1386394.6721	368992.8515
	15	1386577.76	368879.81
	16	1386704.1438	368827.3677
	17	1386962.5348	368720.1498
	18	1387166.0412	368635.7059
	19	1387328.5286	368568.2827

Имя, № докум., Подпись и дата, Взам. инв. №	20	1387462.2375	368540.7767	
	21	1387557.421	368506.189	
	22	1387563.9543	368524.0305	
	23	1387467.4237	368559.1077	
	24	1387334.1345	368586.5273	
	25	1387305.305	368598.4899	
	26	1387307.3215	368603.8568	
	27	1387300.4419	368606.8436	
	28	1387297.9055	368601.5003	
	29	1387214.7762	368636.0544	
	30	1387217.4277	368642.8839	
	31	1387210.5481	368645.8707	
	32	1387207.3768	368639.1247	
	33	1386900.2672	368766.5582	
	34	1386747.6616	368829.881	
	35	1386586.4471	368896.7761	
	36	1386447.485	368982.5737	
	37	1386377.5048	369025.7806	
	38	1386169.5016	369124.2854	
	39	1385979.7014	369283.5742	
	40	1385940.8075	369316.9523	
	ЗУ №3.2 (Автомобильная дорога)	1	1385932.13	369377.12
		2	1385960.74	369365.17
		3	1385933.65	369299.60
		4	1385909.14	369322.01
	ЗУ №3.3 (Автомобильная дорога)	1	1385977.16	369485.11
		2	1386011.74	369488.66
		3	1385976.77	369404.00
		4	1385948.29	369415.89
	ЗУ №4 (Автомобильный проезд)	1	1387326.397	368553.4594
		2	1387396.0081	368525.0568
		3	1387413.7906	368517.5176
		4	1387449.9225	368501.6564
		5	1387452.7182	368497.8125
		6	1387452.7182	368493.8415
		7	1387442.1641	368469.5314
		8	1387449.0437	368466.5446
		9	1387460.1607	368492.1513
		10	1387461.6611	368494.0941
		11	1387464.1203	368495.1206
12		1387466.6568	368494.7811	
13		1387531.8971	368467.8204	
14		1387534.1887	368473.3655	
15		1387469.3284	368500.1691	
16		1387415.8785	368523.1445	
17		1387327.2738	368559.5565	
ЗУ №5 (Въезд на парковку)	1	1387181.1409	367780.5712	
	2	1387210.9226	367875.0274	
	3	1387237.966	367960.7985	
	4	1387247.3304	367990.499	
	5	1387247.7636	367992.3994	
	6	1387252.6778	368026.5729	
	7	1387259.4039	368024.167	
233-2019-ППТ.2-ТЧ			Лист 18	

Приложение 1					
Имя, № докум., Подпись и дата, Взам. инв. №			Лист 21		
233-2019-ППТ.2-ТЧ					

**Уважаемые читатели!**  
**На страницах 5 — 14 газеты**  
**представлена часть информации.**  
**Материалы в полном объеме**  
**опубликованы на официальном сайте**  
**администрации города Эссентуки**  
**в разделе «Публичные слушания».**

Имя, № докум., Подпись и дата, Взам. инв. №	8	1387254.6924	367991.4031	
	9	1387254.0065	367988.3941	
	10	1387210.6059	367850.7441	
	11	1387187.581	367777.7183	
	ЗУ №6 (Техническая зона фестиваля)	1	1386177.13	368966.92
		2	1386365.05	368868.62
		3	1386393.03	368925.01
		4	1387321.84	368521.77
		5	1387328.5286	368568.2827
		6	1386577.76	368879.81
		7	1386412.51	368967.66
8		1386368.42	369009.06	
9		1386272.65	368951.51	
10		1386212.69	369034.27	
ЗУ №7 (Автомобильный проезд)	1	1387452.179	368080.0732	
	2	1387456.7483	368186.2179	
	3	1387507	368303.01	
	4	1387516.8397	368262.6348	
	5	1387482.7152	368210.5581	
	6	1387472.0526	368174.9629	
	7	1387467.4059	368078.8022	
ЗУ №8 (Организация въезда и благоустройство территории)	1	1385968.3702	368386.5774	
	2	1385980.1504	368403.8775	
	3	1385985.1733	368399.8779	
	4	1385973.4177	368382.6225	
ЗУ №9 (Организация въезда и благоустройство территории)	1	1386073.0402	368304.8562	
	2	1386084.4643	368321.0405	
	3	1386089.4873	368317.0409	
	4	1386078.0877	368300.9013	
ЗУ №10 (Организация въезда и благоустройство территории)	1	1386152.8252	368242.2585	
	2	1386163.8782	368257.9785	
	3	1386168.9012	368253.9789	
	4	1386157.8727	368238.3036	
ЗУ №11 (Организация въезда и благоустройство территории)	1	1385614.2265	368673.5293	
	2	1385616.3	368677.63	
	3	1385623.0906	368672.2375	
	4	1385623.0786	368671.2285	
Для определения координат точек земной поверхности и для установления границ земельных участков на местности использовался метод спутниковых (геодезических) измерений. Система координат МСК-26 от СК-95. Установление границ земельных участков на местности следует выполнять в соответствии с требованиями федерального законодательства, а также инструкции по проведению межевания. Проектом межевания предусматривается образование земельных участков из государственной и муниципальной собственности в границах красных линий улиц, а также из земельных участков, находящихся в собственности физических или юридических лиц.			Лист 19	
233-2019-ППТ.2-ТЧ			Лист 19	

ФГИС ЕГРН  
полное наименование органа регистрации прав

Раздел 1

Выписка из Единого государственного реестра недвижимости об объекте недвижимости  
**Сведения о характеристиках объекта недвижимости**

На основании запроса от 26.08.2019 г., поступившего на рассмотрение 27.08.2019 г., сообщаем, что согласно записям Единого государственного реестра недвижимости:

<b>Земельный участок</b> (вид объекта недвижимости)			
Лист №	Раздела <b>1</b>	Всего листов раздела <b>1</b> :	Всего разделов:
<b>27.08.2019 № 99/2019/280487354</b>			
Кадастровый номер:		<b>26:30:100202:12</b>	
Номер кадастрового квартала:	26:30:100202		
Дата присвоения кадастрового номера:	20.07.2006		
Ранее присвоенный государственный учетный номер:	данные отсутствуют		
Адрес:	установлено относительно ориентира, расположенного в границах участка. Почтовый адрес ориентира: край Ставропольский, г. Эссентуки, Суворовское шоссе, район аэродрома		
Площадь:	144896 кв. м		
Кадастровая стоимость, руб.:	106049016.45		
Кадастровые номера расположенных в пределах земельного участка объектов недвижимости:	данные отсутствуют		
Кадастровые номера объектов недвижимости, из которых образован объект недвижимости:	26:30:100202:8		
Кадастровые номера образованных объектов недвижимости:	данные отсутствуют		
Сведения о включении объекта недвижимости в состав предприятия как имущественного комплекса:			
Государственный регистратор		ФГИС ЕГРН	
полное наименование должности	подпись	инициалы, фамилия	
	М.П.		

Продолжение следует.

**13.01.2020** **АДМИНИСТРАЦИЯ ГОРОДА ЭССЕНТУКИ СТАВРОПОЛЬСКОГО КРАЯ** **ПОСТАНОВЛЕНИЕ** **г. Эссентуки** **№ 03**

**Об утверждении административного регламента предоставления муниципальной услуги «Предоставление информации об очередности предоставления жилых помещений на условиях социального найма»**

В соответствии с Федеральным законом от 06.10.2003 № 131-ФЗ «Об общих принципах организации местного самоуправления в Российской Федерации», Федеральным законом от 27.07.2010 № 210-ФЗ «Об организации предоставления государственных и муниципальных услуг», руководствуясь статьей 51 Устава муниципального образования городского округа города-курорта Эссентуки Ставропольского края, администрация города Эссентуки **ПОСТАНОВЛЯЕТ:**

1. Утвердить административный регламент предоставления муниципальной услуги «Предоставление информации об очередности предоставления жилых помещений на условиях социального найма», согласно приложению.

2. Отделу по организационным и кадровым вопросам администрации города Эссентуки (Радинская Н.А.) разместить настоящее постановление на официальном сайте администрации города Эссентуки и Думы города Эссентуки в информационно-телекоммуникационной сети Интернет.

3. Муниципальному бюджетному учреждению «Эссентуки сегодня» (Корчевный Ю.Ю.) опубликовать настоящее постановление в городской общественно-политической газете «Эссентукская панорама».

4. Контроль за выполнением настоящего постановления возложить на заместителя главы администрации города — руководителя комитета по управлению муниципальным имуществом города Эссентуки Павлова С.В.

5. Настоящее постановление вступает в силу со дня его официального опубликования.

**Глава города Эссентуки** **А.Ю. НЕКРИСТОВ**

УТВЕРЖДЕН постановлением администрации города Эссентуки от 13.01.2020 № 03

**АДМИНИСТРАТИВНЫЙ РЕГЛАМЕНТ** предоставления муниципальной услуги «Предоставление информации об очередности предоставления жилых помещений на условиях социального найма»

Раздел 1. Общие положения

1.1. Предмет регулирования административного регламента  
Административный регламент предоставления муниципальной услуги «Предоставление информации об очередности предоставления жилых помещений на условиях социального найма» (далее — административный регламент) регулирует отношения, связанные с предоставлением муниципальной услуги, определяет сроки и последовательность действий (административных процедур), а также порядок взаимодействия уполномоченного органа местного самоуправления с заявителем при предоставлении муниципальной услуги, осуществляемой по запросу заявителя.

1.2. Круг заявителей

Муниципальная услуга предоставляется гражданам, состоящим на учете в качестве нуждающихся в жилых помещениях, предоставляемых по договору социального найма.

От имени заявителя с заявлением о предоставлении муниципальной услуги может обратиться представитель заявителя (далее также именуемый заявителем), который, в случае личного обращения, предъявляет документ, удостоверяющий его личность, представляет (прилагает к заявлению) документ, подтверждающий его полномочия на обращение с заявлением о предоставлении муниципальной услуги (подлинник или нотариально заверенную копию).

1.3. Требования к порядку информирования о предоставлении муниципальной услуги:

1.3.1. Предоставление муниципальной услуги осуществляет комитет по управлению муниципальным имуществом города Эссентуки (далее — Комитет).

Комитет расположен по адресу: Ставропольский край, город Эссентуки, улица Вокзальная, 33а.

Время работы Комитета: понедельник — четверг с 9.00 до 18.00, перерыв с 13.00 до 13.45; пятница с 9.00 до 16.45, перерыв с 13.00 до 13.45; выходные дни: суббота, воскресенье.

1.3.2. Информацию о месте нахождения и графике работы Комитета можно получить на сайте администрации города Эссентуки [www.adm-essentuki.ru](http://www.adm-essentuki.ru) и по телефону 8(87934) 7-79-04.

1.3.3. Справочный телефон Комитета по порядку предоставления муниципальной услуги: 8(87934)4-85-64 — жилищный отдел.

1.3.4. Адрес электронной почты Комитета — [ess-kms@yandex.ru](mailto:ess-kms@yandex.ru).

1.3.5. Для получения информации по вопросам предоставления муниципальной услуги, сведений о ходе ее предоставления заявитель обращается лично, письменно, по телефону, по электронной почте в Комитет.

Консультации (справки) по вопросам предоставления муниципальной услуги предоставляются специалистами жилищного отдела Комитета.

Консультации предоставляются по следующим вопросам:

о категориях граждан, имеющих право на предоставление муниципальной услуги;

по перечню документов, необходимых для предоставления муниципальной услуги;

по источнику получения документов, необходимых для предоставления муниципальной услуги;

о времени приема и выдачи документов;

о порядке обжалования действий (бездействия) и решений, осуществляемых и принимаемых в ходе предоставления муниципальной услуги.

Консультации общего характера (о местонахождении, графике работы, требуемых документах) могут предоставляться с использованием средств автоматизации.

Информирование о ходе предоставления муниципальной услуги осуществляется специалистами при личном контакте с заявителями, посредством почтовой, телефонной связи и электронной почты.





















2.7. Исчерпывающий перечень оснований для отказа в предоставлении муниципальной услуги

Основаниями для отказа в предоставлении муниципальной услуги являются:

- поступление заявления о предоставлении муниципальной услуги от лица, не имеющего полномочий на обращение или лица, которое не может быть заявителем в соответствии с требованиями настоящего административного регламента;
- непредставление заявителем документов, предусмотренных пунктом 2.6.1. административного регламента, либо наличие в них недостоверной информации;
- несоответствие представленных документов по форме или содержанию требованиям пункта 2.6.3. административного регламента;
- представлены документы, которые не подтверждают право семьи заявителя быть признанной нуждающейся в жилых помещениях;
- не истек предусмотренный статьей 53 Жилищного кодекса Российской Федерации срок, в течение которого применяются последствия намеренного ухудшения гражданами своих жилищных условий.

Решение об отказе в предоставлении муниципальной услуги должно содержать основания такого отказа с обязательной ссылкой на нарушения, предусмотренные нормативно-правовыми актами, указанными в пункте 2.5. административного регламента.

2.8. Перечень услуг, необходимых и обязательных для предоставления муниципальной услуги, в том числе сведения о документе (документах), выдаваемом (выдаваемых) организациями, участвующими в предоставлении муниципальной услуги

Для предоставления муниципальной услуги получение других услуг не требуется.

2.9. Порядок, размер и основания взимания государственной пошлины или иной платы, взимаемой за предоставление муниципальной услуги

При предоставлении муниципальной услуги плата за заявителя не взимается.

2.10. Порядок, размер и основания взимания платы за предоставление услуг, которые являются необходимыми и обязательными для предоставления муниципальной услуги

Для предоставления муниципальной услуги получение других муниципальных и государственных услуг не требуется.

2.11. Максимальный срок ожидания в очереди при подаче заявления о предоставлении муниципальной услуги, и при получении результата предоставления таких услуг

2.11.1. Максимальный срок ожидания в очереди при подаче заявления для предоставления муниципальной услуги, не должен превышать 10 минут.

2.11.2. Максимальный срок ожидания в очереди при получении результата предоставления муниципальной услуги, не должен превышать 10 минут.

2.12. Срок и порядок регистрации заявления граждан о предоставлении муниципальной услуги, в том числе в электронной форме

2.12.1. Срок регистрации заявления граждан о предоставлении муниципальной услуги — один рабочий день.

2.12.2. Регистрация заявления, поданного заявителем лично или посредством почтового отправления, проводится в порядке делопроизводства.

2.12.3. В случае возможности получения муниципальной услуги в электронной форме заявление формируется посредством заполнения электронной формы на портале государственных и муниципальных услуг. В случае, если предусмотрена личная идентификация гражданина, то заявление и прилагаемые документы должны быть подписаны электронной цифровой подписью.

Специалист, ответственный за прием документов, проверяет наличие и соответствие представленных заявления и прикрепленных к нему документов требованиям, установленным нормативными правовыми актами в заполнении и оформлении таких документов.

При наличии всех необходимых документов и соответствии их требованиям к заполнению и оформлению таких документов, установленных нормативными правовыми актами, специалист, ответственный за прием документов, делает запись о поступлении заявления в журнале учета входящих документов.

2.13. Требования к помещениям, в которых предоставляется муниципальная услуга, к месту ожидания и приема заявителей, размещению и оформлению визуальной, текстовой и мультимедийной информации о порядке предоставления таких услуг

2.13.1. Помещение, в котором осуществляется предоставление услуги, расположено с учетом пешеходной доступности (не более 10 минут пешком) для заявителей от остановок общественного транспорта.

2.13.2. Помещения органа, предоставляющие муниципальную услугу, должны соответствовать санитарно-эпидемиологическим правилам и нормативам «Гигиенические требования к персональным электронно-вычислительным машинам и организации работы. СанПиН 2.2.2/2.4.1340-031 и быть оборудованы противопожарной системой и средствами пожаротушения, системой оповещения о возникновении чрезвычайной ситуации.

В помещении предусмотрен бесплатный туалет для посетителей.

На территории, прилегающей к помещению, располагается бесплатная парковка для автомобильного транспорта посетителей, в том числе предусматривающая места для специальных автотранспортных средств инвалидов.

2.13.3. Прием получателей муниципальной услуги осуществляется в кабинетах, и специально выделенных для этих целей помещениях — местах ожидания и приема заявителей.

2.13.4. Требования к местам для ожидания

Места ожидания соответствуют комфортным условиям для заявителей и оптимальным условиям работы специалистов, санитарно-эпидемиологическим правилам и нормативам, и оборудованы:

- противопожарной системой и средствами пожаротушения;
- системой оповещения о возникновении чрезвычайной ситуации.

Вход и выход из помещений оборудованы соответствующими указателями.

Места ожидания в очереди на предоставление или получение документов оборудованы стульями и кресельными секциями. Количество мест ожидания, определено исходя из фактической нагрузки и возможностей для их размещения в здании (не менее 8 мест). Возможна предварительная дистанционная запись заинтересованных лиц по телефону.

2.13.5. Требования к местам приема заявителей

Прием заявителей осуществляется в специально выделенных для этих целей кабинетах.

Прием всего комплекта документов, необходимых для предоставления муниципальной услуги, и выдача документов/информации по окончании предоставления муниципальной услуги осуществляются в одном окне (кабинете). Количество одновременно работающих окон (кабинетов) для приема и выдачи документов/информации должно обеспечивать выполнение требований к максимально допустимому времени ожидания в очереди.

Консультирование (предоставление справочной информации) заявителей осуществляется в отдельном окне/кабинете.

Кабинеты приема заявителей оборудованы информационными табличками с указанием:

- номера кабинета;
- фамилии, имени, отчества и должности специалиста, осуществляющего предоставление муниципальной услуги;
- времени перерыва на обед, технического перерыва.

Каждое рабочее место оборудовано персональным компьютером с возможностью доступа к необходимым информационным базам данных, печатающим устройствам, имеется копирующее устройство. Предусмотрена возможность свободного входа и выхода специалистов из помещения при необходимости.

2.13.6. Требования к местам для информирования заявителей, получения информации и заполнения необходимых документов.

Места информирования, предназначенные для ознакомления заявителей с информационными материалами оборудованы:

- информационным стендом;
- стульями, кресельными секциями;
- образцами заполнения документов, бланками заявлений и канцелярскими принадлежностями;
- схемой расположения специалистов.

2.13.7. Требования к размещению и оформлению визуальной, текстовой информации.

Информационные стенды имеют достаточное естественное освещение, высота шрифта основного текста не менее 5 мм. Одна треть стенда располагается выше уровня глаз среднего человека. Информация на информационных стендах расположена последовательно и логично.

Интернет-сайт Комитета должен:

- содержать список регламентированных муниципальных услуг, тексты регламентов, приложения к регламентам, образцы заполнения заявлений и бланки заявлений или иметь ссылки на сайты, содержащие эти сведения;
- предоставлять пользователям возможность:
  - распечатки бланков заявлений;
  - обмена мнениями по вопросам предоставления муниципальных услуг.

2.14. Показатели доступности и качества муниципальной услуги

2.14.1. Показателями доступности являются:

- простота и ясность изложения справочной информации;
- наличие различных каналов получения информации о предоставлении муниципальной услуги;
- наличие возможности получения информации о результате предоставления муниципальной услуги;

наличие возможности обращения в досудебном и (или) судебном порядке в соответствии с законодательством Российской Федерации с жалобой (претензией) на принятое решение или на действия (бездействие) должностных лиц, муниципальных служащих.

2.14.2. Показателями качества являются:

- грамотность исполнения специалистами административных процедур;
- юридическая обоснованность принятого решения;
- высокая культура обслуживания заявителей;
- количество обжалованных решений органа, предоставляющего муниципальные услуги.

2.15. Другие требования, в том числе учитывающие особенности предоставления муниципальной услуги в многофункциональных центрах предоставления государственных и муниципальных услуг и особенности предоставления муниципальной услуги в электронной форме

2.15.1. При предоставлении муниципальных услуг в многофункциональных центрах предоставления государственных и муниципальных услуг (далее — МФЦ) специалистами МФЦ, в соответствии с настоящим административным регламентом, могут осуществляться следующие функции:

- информирование и консультирование заявителей по вопросу предоставления муниципальной услуги;
- прием заявления и документов в соответствии с настоящим административным регламентом;
- запрос документов, необходимых для предоставления муниципальной услуги и находящихся в распоряжении других органов и организаций;
- выдача результатов предоставления муниципальной услуги.

2.15.2. В случае возможности получения муниципальной услуги в электронной форме, требования к форматам предоставляемых заявителем электронных образов документов, электронных документов, необходимых для предоставления государственной услуги, размещаются на порталах государственных и муниципальных услуг и официальных сайтах органов исполнительной власти Ставропольского края информационно-телекоммуникационной сети Интернет.

Электронные образцы документов, предоставляемые с запросом, направляются в виде файлов в одном из указанных форматов: JPEG, PDF, TIF.

Качество представленных электронных образов документов в форматах JPEG, PDF, TIF должно позволять в полном объеме прочитать текст документа и распознать реквизиты документа.

Информация о требованиях к совместимости, сертификату ключа подписи, обеспечению возможности подтверждения подлинности электронной цифровой подписи заявителя размещается на портале государственных и муниципальных услуг и официальных сайтах органов исполнительной власти Ставропольского края.

Решение об отказе в приеме запроса и документов, представленных в электронной форме, подписывается уполномоченным должностным лицом с использованием электронной цифровой подписи и направляется заявителю через портал государственных и муниципальных услуг не позднее следующего рабочего дня с даты принятия решения об отказе в предоставлении муниципальной услуги.

Решение о предоставлении муниципальной услуги либо об отказе в предоставлении муниципальной услуги по запросу, поданному в электронной форме, подписывается уполномоченным должностным лицом с использованием электронной цифровой подписи и направляется заявителю через портал государственных и муниципальных услуг не позднее следующего рабочего дня с даты принятия решения об отказе в предоставлении муниципальной услуги.

3. Состав, последовательность и сроки выполнения административных процедур (действий), требования к порядку их выполнения, в том числе особенности выполнения административных процедур (действий) в электронной форме, а также особенности выполнения административных процедур (действий) в многофункциональном центре

3.1. Перечень административных процедур

Предоставление муниципальной услуги включает в себя следующие административные процедуры:

- прием, экспертиза и регистрация заявления и документов (сведений);
- передача заявления и документов из МФЦ в Комитет;
- формирование и направление межведомственных запросов;
- рассмотрение заявления и представленных документов общественной комиссией по жилищным вопросам администрации города Эссентуки;
- подготовка и согласование документа, подтверждающего предоставление муниципальной услуги (отказ в предоставлении муниципальной услуги);
- выдача (направление) результата предоставления муниципальной услуги заявителю.

3.2. Описание административных процедур

3.2.1. Прием, экспертиза и регистрация заявления и документов (сведений).

Основанием для начала административной процедуры является факт личного обращения заявителя с заявлением по форме согласно Приложению 1 и документами в МФЦ, либо поступление заявления и документов посредством почтовой связи или в электронной форме, в том числе с использованием информационной системы «Единый портал государственных и муниципальных услуг (функций)», в администрации города Эссентуки или Комитет.

В случае личного обращения заявителя в МФЦ специалист, ответственный за прием, экспертизу и регистрацию заявления:

- устанавливает личность заявителя и членов его семьи путем проверки документов (паспорт, либо документ его заменяющий), регистрацию по месту жительства (проживания) и его полномочия;
- консультирует заявителя о порядке оформления заявления или проверяет правильность его заполнения;
- проводит проверку представленных документов на предмет их соответствия перечню документов, указанных в пункте 2.6.1. административного регламента;
- проверяет соответствие представленных заявления, документов и материалов требованиям, определенным пунктом 2.6.3. административного регламента; сверяет оригиналы (копии документов, заверенных в порядке, установленном действующим законодательством) с копиями документов, проставляет на копиях заверительную надпись, свою должность, личную подпись и ее расшифровку; фиксирует факт приема заявления с документами в журнале регистрации документов.
- В случае установления факта отсутствия необходимых документов, указанных в пункте 2.6.1. административного регламента, несоответствия представленных заявления и документов требованиям административного регламента, специалист МФЦ уведомляет заявителя о наличии препятствий для предоставления муниципальной услуги, объясняет ему содержание выявленных недостатков, предлагает принять меры по их устранению. При желании заявителя устранить недостатки и препятствия, преврав административную процедуру, возвращает ему заявление и представленные им документы;
- если при установлении фактов отсутствия необходимых документов, или несоответствия представленных заявления и документов требованиям административного регламента, заявитель настаивает на приеме заявления и документов (сведений) для предоставления муниципальной услуги, специалист МФЦ принимает заявление вместе с представленными документами, при этом в расписке в получении документов (сведений) на предоставление муниципальной услуги проставляет отметку о том, что заявителю даны разъяснения о невозможности предоставления муниципальной услуги и он предупрежден о том, что в предоставлении муниципальной услуги ему будет отказано;
- передает принятое заявление и документы в Комитет с приложением Реестра переданных дел;
- специалист Комитета, осуществляющий предоставление услуги, в случае установления фактов нарушений, несоответствий административному регламенту, в течение десяти дней со дня поступления заявления, подготавливает сопроводительное письмо о возврате заявления с указанием причин и направляет заявителю с приложением заявления и документов, представленных заявителем.
- В случае поступления заявления и документов посредством почтовой связи или в электронной форме, в том числе с использованием информационной системы «Единый портал государственных и муниципальных услуг (функций)», в администрацию города Эссентуки или Комитет, специалист, ответственный за прием, экспертизу и регистрацию заявления и документов:
  - проверяет соответствие представленных заявления, документов и материалов требованиям, определенным пунктом 2.6.3. административного регламента; проводит проверку представленных документов на предмет их соответствия перечню документов, указанных в пункте 2.6.1. административного регламента; фиксирует факт приема заявления с документами в журнале регистрации документов.
  - В случае установления факта отсутствия необходимых документов, указанных в пункте 2.6.1. административного регламента, несоответствия представленных заявления и документов требованиям административного регламента, специалист, ответственный за прием, экспертизу и регистрацию заявления и документов (сведений), в течение десяти дней со дня поступления заявления, подготавливает сопроводительное письмо о возврате заявления с указанием причин и направляет заявителю с приложением заявления и документов, представленных заявителем.

Продолжительность административной процедуры при личном обращении заявителя не должна превышать 15 минут.

Критерием принятия решения является соответствие заявления о предоставлении муниципальной услуги и документов требованиям пункта 2.6. административного регламента.

Результатом административной процедуры является регистрация заявления с пакетом документов.

3.2.2. Передача заявления и пакета документов из МФЦ в Комитет.

Основанием для начала административной процедуры является наличие в МФЦ зарегистрированного заявления и пакета документов, сформированного в соответствии с пунктами 2.6.1. административного регламента.

Специалист МФЦ направляет в Комитет заявление и сформированный пакет документов с приложением Реестра передачи документов и распиской о составе документации не позднее дня регистрации заявления.

Специалист Комитета проводит проверку документов на предмет их соответствия перечню документов, указанных в пункте 2.6.1. административного регламента.

При обнаружении несоответствия документов, полученных из МФЦ, перечню документов, указанных в пункте 2.6.1. административного регламента в десятидневный срок возвращает заявление и документы с указанием причин для устранения выявленных недостатков.

Критерием принятия решения является наличие в МФЦ зарегистрированного заявления и пакета документов, сформированного в соответствии с пунктом 2.6.1. административного регламента.

Результатом административной процедуры является регистрация в журнале входящей корреспонденции Комитета поступившего из МФЦ заявления и документов.

3.2.3. Формирование и направление межведомственного запроса

Основанием для начала административной процедуры является зарегистрированное заявление с пакетом документов, необходимых для предоставления муниципальной услуги, указанных в пункте 2.6.1. административного регламента.

Специалист Комитета:

- проводит проверку на предмет предоставления заявителем документов, предусмотренных перечнем документов, указанных в пункте 2.6.1. административного регламента;
- при необходимости получения информации (документов), находящихся в распоряжении других органов и организаций, не позднее трех дней, с момента регистрации заявления и документов, формирует запрос в порядке межведомственного взаимодействия в адреса организаций, указанных в пункте 2.2.3. административного регламента.

Продолжительность административной процедуры не должна превышать три рабочих дня.

Критерием принятия решения является факт предоставления (непредоставления) заявителем документов, указанных в пункте 2.6.2. административного регламента.

Результатом административной процедуры является получение документов (информации), предусмотренных пунктом 2.6.2. административного регламента.

3.2.4. Рассмотрение заявления и представленных документов общественной комиссией по жилищным вопросам администрации города Эссентуки

Основанием для начала административной процедуры является зарегистрированное заявление с пакетом документов, необходимых для предоставления муниципальной услуги, указанных в пункте 2.6.1 и 2.6.2. административного регламента.

Специалист Комитета проводит проверку представленных документов на предмет соответствия их установленным законодательством требованиям, определяет право заявителя на предоставление услуги, в том числе с учетом результатов межведомственных запросов, формирует учетное дело гражданина, обратившегося за предоставлением муниципальной услуги.

При необходимости специалисты Комитета проводят обследование жилищных условий гражданина с составлением акта.

Специалист комитета направляет материалы учетного дела на рассмотрение общественной комиссии по жилищным вопросам администрации города Эссентуки (далее — комиссия).

Решение, принятое комиссией, в виде выписки из протокола заседания комиссии направляется в Комитет с пакетом документов учетного дела.

Продолжительность административной процедуры — не более 15 рабочих дней.

Критерием принятия решения является факт предоставления (непредоставления) заявителем документов, указанных в пункте 2.6.1 и 2.6.2. административного регламента, наличие (отсутствие) оснований для отказа в предоставлении муниципальной услуги, предусмотренных пунктом 2.7. административного регламента.

Результатом административной процедуры является поступление в Комитет решения комиссии.

3.2.5. Подготовка документов, подтверждающих предоставление муниципальной услуги (отказ в предоставлении услуги).

Основанием для начала административной процедуры является получение специалистом Комитета решения комиссии с заявлением и пакетом документов учетного дела.

В случае наличия хотя бы одного из оснований для отказа в предоставлении муниципальной услуги, предусмотренных пунктом 2.7. административного регламента, специалист Комитета осуществляет подготовку письменного уведомления об отказе в предоставлении муниципальной услуги, с указанием причин отказа и после подписания его руководителем Комитета направляет заявителю.

В случае отсутствия оснований для отказа, специалист Комитета подготавливает проект постановления администрации города Эссентуки о признании гражданина нуждающимся в жилых помещениях для участия в мероприятии программы (далее — постановление) и направляет его на согласование и подписание.

Подписанное и зарегистрированное в администрации города Эссентуки постановление поступает в Комитет. В течение двух дней специалист Комитета на основании постановления подготавливает в адрес заявителя уведомление о признании молодой семьи нуждающейся в жилых помещениях для участия в мероприятии программы (далее — уведомление о признании), которое подписывается начальником жилищного отдела Комитета.

Продолжительность административной процедуры — не более 10 рабочих дней.

Критериями принятия решения является наличие (отсутствие) оснований для отказа в предоставлении муниципальной услуги, предусмотренных пунктом 2.7. административного регламента, рекомендация комиссии.

Результатом административной процедуры является поступление в Комитет постановления и подписание уведомления о признании или уведомления об отказе в предоставлении муниципальной услуги.

3.2.6. Выдача (направление) результата предоставления муниципальной услуги заявителю.

Основанием для начала административной процедуры является наличие в Комитете подписанных уведомления о признании с приложением постановления или уведомления об отказе в предоставлении муниципальной услуги.

Документы, представленные заявителем для получения муниципальной услуги, остаются в Комитете.

В случае выдачи результата предоставления муниципальной услуги через МФЦ, специалист Комитета не позднее дня, следующего за днем подписания уведомления о признании или уведомления об отказе в предоставлении муниципальной услуги, направляет их в МФЦ с приложением Реестра передачи документов.

Специалист МФЦ, ответственный за выдачу результата предоставления муниципальной услуги, уведомляет заявителя о возможности личного получения в помещении МФЦ постановления с извещением или уведомлением об отказе в предоставлении муниципальной услуги, посредством телефонной связи.

В случае невки заявителя в МФЦ в течение 30 дней для получения результата муниципальной услуги, специалист МФЦ возвращает в Комитет указанные выше документы с приложением Реестра передачи документов.

В случае выдачи результата предоставления муниципальной услуги в Комитете, специалист Комитета не позднее дня, следующего за днем подписания уведомления о признании или уведомления об отказе в предоставлении муниципальной услуги, извещает заявителя по телефону о возможности личного получения результата муниципальной услуги в Комитете.

Уведомление об отказе в предоставлении муниципальной услуги может быть направлено заявителю посредством почтовой связи не позднее дня, следующего за днем подписания уведомления.

Максимальный срок исполнения административной процедуры — 2 рабочих дня.

Критерием принятия решения является наличие в Комитете уведомления о признании или уведомления об отказе в предоставлении муниципальной услуги.

Результатом административной процедуры является выдача заявителю уведомления о признании с приложением постановления или выдача (направление) уведомления об отказе в предоставлении муниципальной услуги.

Раздел 4. Формы контроля за исполнением административного регламента

Контроль за полнотой и качеством предоставления муниципальной услуги включает в себя проведение проверок, выявление и устранение нарушений прав заявителей, рассмотрение, принятие решений и подготовку ответов на обращения заявителей, содержащие жалобы на решения, действия (бездействие) должностных лиц, муниципальных служащих.

Уполномоченное должностное лицо Комитета осуществляет текущий контроль за соблюдением последовательности действий, определенных административными процедурами по предоставлению муниципальной услуги.

Текущий контроль осуществляется путем проведения уполномоченным должностным лицом Комитета или уполномоченными лицами проверок соблюдения положений административного регламента, иных нормативных правовых актов Российской Федерации, нормативных правовых актов Ставропольского края









ДУМА ГОРОДА ПРЕДСТАВИТЕЛЬНЫЙ ОРГАН ГОРОДСКОГО ОКРУГА ГОРОД-КУРОРТ ЭССЕНТУКИ ПЯТЫЙ СОЗЫВ РЕШЕНИЕ

ДУМА ГОРОДА РЕШИЛА:

1. Внести в решение Думы города Эссентуки от 27 ноября 2019 г. № 104 «О бюджете муниципального образования городского округа город-курорт Эссентуки на 2020 год и на плановый период 2021 и 2022 годов» следующие изменения:
1) пункт 1 решения изложить в следующей редакции:
«1. Утвердить основные характеристики бюджета муниципального образования городского округа город-курорт Эссентуки на 2020 год и на плановый период 2021 и 2022 годов:
1) общий объем доходов местного бюджета на 2020 год в сумме 2801 681 733,16 рублей, на 2021 год в сумме 2018 452 500,00 рублей, на 2022 год в сумме 2056 704 850,00 рублей;
2) общий объем расходов местного бюджета на 2020 год в сумме 2850 563 897,06 рублей, на 2021 год в сумме 2018 452 500,00 рублей, в том числе условно утвержденные расходы в сумме 19984 320,00 рублей и на 2022 год — в сумме 2056 704 850,00 рублей, в том числе условно утвержденные расходы в сумме 40132 172,00 рублей;

3) дефицит местного бюджета на 2020 год в сумме 48882 163,90 рублей и на плановый период на 2021 год в сумме 0,00 рублей, на 2022 год в сумме 0,00 рублей;
4) источники финансирования дефицита местного бюджета на 2020 год и на плановый период на 2021 год и 2022 годов согласно приложению 1 к настоящему решению.»
2. Приложения 1, 6, 8, 10, 12 к решению изложить в редакции согласно приложениям 1, 2, 3, 4, 5 к настоящему решению.
3. Опубликовать настоящее решение в городской общественно-политической газете «Эссентукская панорама».
4. Контроль за исполнением настоящего решения возложить на постоянную комиссию Думы города Эссентуки по бюджету и муниципальной собственности.
5. Настоящее решение вступает в силу со дня его официального опубликования.

Глава города Эссентуки Председатель Думы города Эссентуки

А. Ю. НЕКРИСТОВ А. А. ЗАДКОВ

22 января 2020 г.

№ 2

О внесении изменений в решение Думы города Эссентуки от 27 ноября 2019 г. № 104 «О бюджете муниципального образования городского округа город-курорт Эссентуки на 2020 год и на плановый период 2021 и 2022 годов»

В соответствии с Бюджетным кодексом Российской Федерации, Федеральным законом от 6 октября 2003 г. № 131-ФЗ «Об общих принципах организации местного самоуправления в Российской Федерации», Уставом муниципального образования городского округа город-курорт Эссентуки, Положением о бюджетном процессе в муниципальном образовании городском округе город-курорт Эссентуки, утвержденным решением Совета города Эссентуки от 29 июля 2015 г. № 98,

Приложение 1 к решению Думы города Эссентуки от 22 января 2020 г. № 2

ИСТОЧНИКИ финансирования дефицита бюджета муниципального образования городского округа город-курорт Эссентуки на 2020 год и на плановый период 2021 и 2022 годов

Table with 5 columns: Наименование, Код бюджетной классификации Российской Федерации, Сумма по годам (2020 год, 2021 год, 2022 год). Rows include income and expense items for the municipal budget.

Начальник Финансового управления администрации города Эссентуки

С. В. СУЧКОВА

Приложение 2 к решению Думы города Эссентуки от 22 января 2020 г. № 2

РАСПРЕДЕЛЕНИЕ доходов местного бюджета по группам, подгруппам и статьям классификации доходов бюджетов бюджетной классификации Российской Федерации на 2020 год

Table with 3 columns: Код бюджетной классификации Российской Федерации, Наименование доходов, Сумма (рублей). Rows list various types of income like taxes, fees, and grants.

Table with 3 columns: Код бюджетной классификации Российской Федерации, Наименование расходов, Сумма (рублей). Rows list various types of expenses like salaries, materials, and infrastructure costs.



















## ПАМЯТНАЯ ДАТА

## Обратный отсчет



В ессентукском Парке Победы запущены часы обратного отсчета до дня празднования Великой Победы.

Впервые эти часы были запущены на Театральной площади к 70-летию Победы над фашистами. Затем их перенесли в Парк Победы и установили рядом с мемориальным панно «Мы победили». Таким образом получается, что в этом году таймер включили за 120 дней до праздника в шестой раз.

Что касается «Стены Памяти», как привычной ессентучанам называть мемориальное панно, с каждым годом она обновляется и растет. Изначально она насчитывала около восьмисот снимков, сейчас их почти четыре тысячи. И вскоре снова будет объявлен сбор фотографий, а значит, что эта цифра далеко не окончательная.

## ЭХО ПРАЗДНИКА

## В прорубь с головой



Более пяти тысяч людей приняли участие в праздновании великого христианского праздника Крещения Господня, которое проходило на городском озере. Верующие совершали омовение, ведь, как известно, в эту ночь вода обладает особой силой, способна излечивать от болезней, дарить силы, бодрость тела и духа.

Народные гуляния начались еще вечером, для гостей развернулась праздничная программа — конкурсы, игры, выступление казачьего хора. Одним из самых ярких событий, в прямом и переносном смысле, стал большой костер из новогодних елок, которые желающие принесли с собой.

Ближе к полуночи состоялось богослужение и освящение вод. К пришедшим на праздник обратился настоятель Свято-Пантелеимоновского храма отец Михаил. — Поздравляю всех с праздником Богоявления, желаю вам радости, здоровья телесного и душевного. Главное — вера, живущая в нас!

Смельчаков, решившихся окунуться в ледяную воду, ждал горячий ароматный травяной чай, также были оборудованы пункты обогрева, дежурили бригады медиков и спасателей.

Инна ПРАВЕДНОВА  
Фото Александра КОВЫЛИНА



Эльдар, 33 года:

«Раньше даже  
подумать не  
мог о купании  
в проруби,

был болезненным и мерзлявым.

Потихоньку закалился, ну а потом

созрел и на прорубь, это мой

четвертый раз. Будьте здоровы,

друзья! Верьте в себя и в свои силы».

## ПРОФИОРИЕНТАЦИЯ

Хочу быть...  
прокурором

Около 300 старшекласников города, будущих абитуриентов средних и высших учебных заведений, встретились с сотрудниками органов прокуратуры, чтобы задать интересующие вопросы о профессии.



Встречи прошли в первой и девятой школах. Так разделили специально по территориальному признаку, чтобы ученикам близлежащих школ было удобно посетить мероприятие. Заинтересовало оно в первую очередь тех, кто собирается связать судьбу с юриспруденцией.

— Здесь, конечно, и те, кто еще не определился на все сто процентов с выбором. На базе школ постоянно проходят подобные встречи по профориентации с представителями ссузов и вузов, а вот работники конкретной структуры пришли в этом году впервые, — прокомментировала директор первой школы Татьяна Ващилина.

От Александра Титова и Валентины Степовой школьники узнали о специфике работы, ежедневных задачах. Гости рассказали о сокращенном сроке выслуги и о том, как они востребованы как специалисты уже на пенсии, так как в своей работе соприкасаются с правом в различных областях.

— Свою деятельность в органах прокуратуры я начала 20 лет назад и ни разу

не пожалела, что из всех юридических направлений выбрала именно это. Очень интересная и разнообразная работа, — поделилась старший помощник прокурора г. Ессентуки Валентина Степовая.

Далее старшекласники буквально засыпали вопросами: какие экзамены сдавать и документы подготовить, в какие вузы поступать, есть ли целевое направление. Им объяснили, что если абитуриент поступает по целевому направлению, то может рассчитывать на бюджетное место и гарантированное трудоустройство, но обязан будет вернуться на малую родину и отработать не менее пяти лет.

Взвесив все «за и против», встретившись с другими лекторами и пообщавшись с друзьями-студентами, совсем скоро выпускникам предстоит сделать один из самых судьбоносных выборов в жизни.

Подготовила  
Валерия ПЕТРОВА  
Фото автора

## ИГРА-СТРАТЕГИЯ

## Мозговой штурм

Ессентукская делегация приняла участие в сессии деловой коммуникационной игре-стратегии «Счастливый город», разработанной в рамках обучающего проекта «Школа ценностных модераторов».



Проект получил поддержку Фонда президентских грантов для реализации мероприятий в муниципальных образованиях Ставропольского края.

Во время «мозгового штурма» активисты со всего края придумывали и обсуж-

дали проекты, направленные на улучшение условий проживания в городах. Для участников были созданы максимально комфортные условия, в которых они смогли раскрыть творческий потенциал.

Соб. инф.

Четверг, 30 января

15.15 ДАВЫД ПОЖЕНКО И ЕГО КОМАНДА... 16.00 МУЖСКОЕ / ЖЕНСКОЕ... 18.00 ВЕЧЕРНИЕ НОВОСТИ (С СВЕТИТРАМИ)...

13.25 ОБЗОР ЧРЕЗВЫЧАЙНОЕ ПРОИСШЕСТВИЕ... 14.00, 16.25 МЕСТО ВСТРЕЧИ... 17.00, 00.40 ДНК... 18.00, 19.40 Т/С «ПЕСО...»... 21.00 Т/С «ГОРЯЧАЯ ТОЧКА...»...

15.05 Т/С «ОТЕЦ ВРАЧ» 16+... 17.00 «РАСПЕЧАТАННЫЙ ОБОРОТ» 12+... 18.15 Т/С «НИКОНОВ И КО» 16+... 22.35 «10 САМЫХ...» 16+...

17.00 Т/С «ИВИАНОВЫ И ВАНОВЫ» 16+... 19.00 Т/С «ПОДРУГ ОУШЕНА» 16+... 21.00 Т/С «ПОЛИЦЕЙСКИЙ С РУБЛЕВИ» 16+... 20.00, 20.30 Т/С «ТОП КУЛЬТУРЫ» 16+...

Пятница, 31 января

05.00, 09.25 ТЕЛЕКАНАЛ «ДОБРОЕ УТРО»... 09.00 НОВОСТИ... 09.55 МОДНЫЙ ПРИГОВОР 6+... 12.00, 15.00 НОВОСТИ (С СВЕТИТРАМИ)...

05.20 Т/С «ЕЩЕ НЕ ВЕЧЕР» 16+... 07.00, 08.00, 10.00, 13.00, 16.00, 19.00 СЕГОДНЯ... 07.05, 18.20 Т/С «МОСКВА, ТРИ ВОКАЛА» 16+... 10.20, 02.45 Т/С «МОРСКИЕ ДЬВЯЛЫ» 16+...

06.30 «НОВОСТИ КУЛЬТУРЫ»... 06.35 Д/С «ПЕШИКОМ...»... 07.05 «ПРАВДА ЖИЗНИ»... 07.35 «13.40 Д/С «КЕЛЬТА: КРОВЬ И ЖЕЛЕЗО»... 08.35 Д/С «МОНОЛОГИ ВЕЛИКОГО ДУЧИ»...

06.00 «НАСТРОЕНИЕ»... 08.10 Д/С «ВАЛЕНТИНА ТИТОВА. В ТЕНИ ВЕЛИКИХ МУЖЧИН» 12+... 09.00, 11.50, 15.05 Т/С «БЕСКОМПАТИБИЛЬНЫЙ УЧАСТОК» 12+...

Суббота, 1 февраля

06.00 ТЕЛЕКАНАЛ «ДОБРОЕ УТРО. СУББОТА»... 09.00 УМНИЦЫ И УМНИКИ 12+... 09.45 СЛОВО ПЛАСТЯРА 0+... 10.00, 12.00 НОВОСТИ (С СВЕТИТРАМИ)...

05.00 ЧП. РАССЛЕДОВАНИЕ 16+... 05.35 Х/Ф «АНТИСАЙПЕР» 16+... 08.00 ВЕСТИ, МЕСТНОЕ ВРЕМЯ... 08.20 МЕСТНОЕ ВРЕМЯ, СУББОТА... 08.35 «ПО СЕКРЕТУ ВСЕМУ СВЕТУ»...

06.30 Х/Ф «ДВА КЛЕНА»... 07.05 Х/Ф «ДРУГ МОЙ, КОЛЫКА»... 07.50 Х/Ф «ДРУГ МОЙ, КОЛЫКА»... 08.20 ГОТОВИМ С АЛЕКСЕЕМ ЗИМИНЫМ 0+... 08.45 ДОКТОР С ВЕЩАЮЩИМ... 09.25 ДЛИННО ДОМА 0+...

06.05 АВРГДЕЙКА 0+... 06.30 Х/Ф «ЗЕМЛЯ САМНИКОВА» 0+... 08.30 ПРАВОСЛАВНАЯ ЭНЦИКЛОПЕДИЯ 6+... 08.55 Х/Ф «ПАРЖАНКА» 12+... 10.50, 11.45 Х/Ф «БОЛЬШАЯ СЕМЬЯ» 0+...

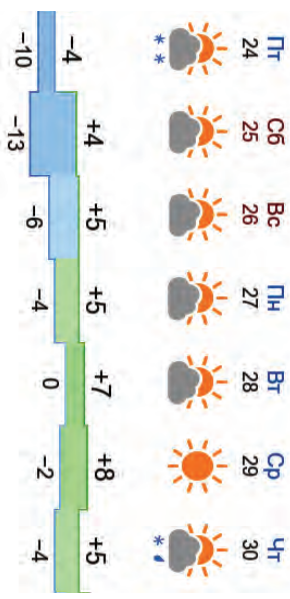
Воскресенье, 2 февраля

05.25, 06.10 Х/Ф «ЗА ДВУМЯ ЗАЙЦАМИ» 0+... 06.00 НОВОСТИ... 07.00 ИГРАЙ, ГАРМОНЬ ЛЮБИ-МАЯ! 12+... 07.45 ЧАСОВАЯ 12+...

05.20 Д/С «ТАИНСТВЕННАЯ РОССИЯ» 16+... 06.10 ЦЕНТРАЛЬНОЕ ТЕЛЕВИДЕНИЕ 16+... 08.00, 10.00, 16.00 СЕГОДНЯ... 08.20 У НАС ВЫСТУПАЮТ 12+... 10.20 ПЕРВАЯ ПЕРЕДАЧА 16+...

06.30 М/Ф «МУЛТЫФИЛМЫ»... 08.05 Х/Ф «КОЕ-ЧТО ИЗ ГУБЕРНСКОЙ ЖИЗНИ» 16+... 09.35 «БОБЫКОВЕННЫЙ КОНЦЕРТ С ЭДУАРДОМ ЭФУРОВОМ»... 10.05 «АВН - ГРАМОТЕН!»... 10.45 Х/Ф «ПОСЛЕДНИЕ»... 12.20 «ПИСЬМА ИЗ ПРОВИНЦИИ»...

05.50 Х/Ф «СЕМЬ СТАРИКОВ И ОДНА ДЕВУШКА» 0+... 07.20 «ФАКТОР ЖИЗНИ» 12+... 07.45 «ВЕРНОЕ РЕШЕНИЕ» 16+... 08.10 Х/Ф «СЕКРЕТ НЕПРИСТУПНОЙ НЕПРИСТАПЛИ» 12+... 09.50 Д/С «ПРИГОРИИ ГОРИН, ФОРМУЛА СМеха» 12+...



15.05 Т/С «ОТЕЦ ВРАЧ» 16+... 17.00 «РАСПЕЧАТАННЫЙ ОБОРОТ» 12+... 18.15 Т/С «НИКОНОВ И КО» 16+... 22.35 «10 САМЫХ...» 16+... 23.05 Д/Ф «АКТЕРСКИЕ ДРАМЫ. БЕЗ ЛЮБВИ ВИНОВАТЫЕ» 12+...

05.50 Х/Ф «СЕМЬ СТАРИКОВ И ОДНА ДЕВУШКА» 0+... 07.20 «ФАКТОР ЖИЗНИ» 12+... 07.45 «ВЕРНОЕ РЕШЕНИЕ» 16+... 08.10 Х/Ф «СЕКРЕТ НЕПРИСТУПНОЙ НЕПРИСТАПЛИ» 12+... 09.50 Д/С «ПРИГОРИИ ГОРИН, ФОРМУЛА СМеха» 12+...

06.00, 05.50 ЕРАЛАШ 0+... 06.25 М/С «ПРИКЛЮЧЕНИЯ ВУДИ И ЕГО ДРУЗЬЕ» 0+... 07.20 «ФАКТОР ЖИЗНИ» 12+... 07.45 «ВЕРНОЕ РЕШЕНИЕ» 16+... 08.10 Х/Ф «СЕКРЕТ НЕПРИСТУПНОЙ НЕПРИСТАПЛИ» 12+...

06.00, 05.50 ЕРАЛАШ 0+... 06.25 М/С «ПРИКЛЮЧЕНИЯ ВУДИ И ЕГО ДРУЗЬЕ» 0+... 07.20 «ФАКТОР ЖИЗНИ» 12+... 07.45 «ВЕРНОЕ РЕШЕНИЕ» 16+... 08.10 Х/Ф «СЕКРЕТ НЕПРИСТУПНОЙ НЕПРИСТАПЛИ» 12+...

06.00, 05.50 ЕРАЛАШ 0+... 06.25 М/С «ПРИКЛЮЧЕНИЯ ВУДИ И ЕГО ДРУЗЬЕ» 0+... 07.20 «ФАКТОР ЖИЗНИ» 12+... 07.45 «ВЕРНОЕ РЕШЕНИЕ» 16+... 08.10 Х/Ф «СЕКРЕТ НЕПРИСТУПНОЙ НЕПРИСТАПЛИ» 12+...

06.00, 05.50 ЕРАЛАШ 0+... 06.25 М/С «ПРИКЛЮЧЕНИЯ ВУДИ И ЕГО ДРУЗЬЕ» 0+... 07.20 «ФАКТОР ЖИЗНИ» 12+... 07.45 «ВЕРНОЕ РЕШЕНИЕ» 16+... 08.10 Х/Ф «СЕКРЕТ НЕПРИСТУПНОЙ НЕПРИСТАПЛИ» 12+...



**АССОРТИ**

# Прекрасные куклы

Выставка «Прекрасные куклы», коллекция Светланы Пчельниковой, собрала на площадке Эссентукского краеведческого музея имени В. П. Шпаковского более сотни экспонатов кукол, мифических животных и героинь сказок от авторов из разных городов России и зарубежья. Все эти необычные и немного философские творения представлены в музее для жителей и гостей нашего города.



Организатор выставки — Светлана Пчельникова, президент международно-го объединения авторов кукол, художник, коллекционер, меценат. Первую выставку авторских кукол Светлана организовала 15 лет назад в Москве, с тех пор мероприятие проводится ежегодно и собирает на одной площадке более 500 мастеров со всего мира. Такие выставки проходят в разных городах России, а также в Эстонии, Нидерландах, Израиле.

— На мой взгляд, эта выставка очень камерная, красивая, сказочная, — поделилась Светлана Валерьевна. — Здесь представлены в основном женщины, милые, добрые, влюбленные, энергичные. Это моя коллекция, мой выбор. Мне нравятся женщины сильные, но при этом и слабые, красивые, добрые. Я старалась собирать таких кукол, с разными женскими типажими. Есть, например, в коллекции кукла Карьеристка. Она вроде бы поставила крест на личной жизни, возможности иметь детей, предпоч-

ла семейным радостям творчество, карьеру балерины. Но кукла не высмеивает этот выбор, а призывает подумать, тот ли путь выбран.

Есть в коллекции еще один удивительный персонаж. Это маленький фарфоровый малыш под стеклянным куполом, символ благотворительного проекта Светланы Пчельниковой «Парад звездных кукол детям», в рамках которого все деньги от билетов на выставки уходило на операции детям. Главная особенность этого малыша в том, что он наполнен космической энергией и может исполнять желания, и это не просто слова — бельгийский генерал и космонавт Франк де Винне, давний друг Светланы, взял куклу в личном багаже на МКС, где она провела 190 дней.



**Елена Козуб, г. Эссентуки:** Мою куклу зовут Николетта, она настоящая барышня, любит читать романтические книги, но сегодня она без книги, потому что надо встречать гостей. На эту выставку Николетта попала по личному приглашению Светланы Пчельниковой, чему мы очень рады. Я занимаюсь куклами около трех лет, являюсь участником разных профильных экспозиций.

Выставка в музее продлится до 11 марта, жители и гости города смогут насладиться прекрасными экспонатами, а возможно, и вдохновиться на то, чтобы начать творить такую красоту своими руками.

**Инна ПРАВЕДНОВА**  
**Фото Александра КОВЫЛИНА**

**ЭКОЛОГИЧЕСКАЯ АКЦИЯ**

## Елочка для козочки

Юные экологи из детского сада № 14 «Сказка» идут в ногу со временем. Увидев в социальных сетях предложение от фермера о том, что новогодним елочкам и соснам можно найти применение — подкормив ими козочек, дошколятами было принято решение помочь животным.

Оказалось, что у большинства дома искусственные елочки, но есть и лесные красавицы, которые дети вместе с родителями в дни проведения экоакции «Елочка для козочки» доставят в детский сад.



Затем детсадовцы передадут их сотрудникам фермы, а они отвезут витаминные подарки по назначению.

Соб. инф.

**ТАЛАНТЫ**

## Заслуженная награда

Воспитанник Городского дома культуры Артём Андреев завоевал гран-при в номинации «Вокальное искусство. Эстрадный вокал» и специальный приз в номинации «Ретро-хит» на VI международном конкурсе дарований и талантов «Зимняя сказка», проходившем в Пятигорске.

В конкурсе приняли участие коллективы и отдельные исполнители без ограничения возраста по девяти основным жанрам: вокал, инструментальное исполнение, хореография, хоровое искусство, цирковое искусство, малые театральные формы, песочная анимация, художественное и авторское чтение стихов и прозы, прикладное художественное творчество. В этом году специ-



ально приглашенным гостем в жюри стал московский композитор, популярный автор детских и подростковых песен Александр Ермолов. Он также оценивал эссентукского вокалиста.

Педагог Артема — Сергей Маринич.

**ДАТА**

## Волшебный мир Шарля Перро

12 января исполнилось 392 года со дня рождения знаменитого французского сказочника Шарля Перро.

В эссентукском детском саду № 8 «Зоряночка» прошла квест-игра «В гостях у Шарля Перро». Фея предложила детям поучаствовать в видеовикторине. Воспитанники вспомнили сюжеты знаменитых сказок. На всех «станциях» они проходили испытания: играли с Котом в сапогах в «Сырные дырки», помогли Золушке перебрать фасоль и горох, завязывать банты для балльных платьев, танцевали с Золушкой на балу, спасали Красную Шапочку от Волка, правильно отгадали загадки, и помо-



гали Мальчику-с-пальчик выкладывать извилистый путь из камешков, чтобы Людоед не нашёл дорогу к дому. И, конечно, Бабушка Красной Шапочки приготовила всем детям сладкое угощение!

**ДОБРЫЕ ДЕЛА**

## На радость птицам

Активисты сводного городского отряда «V-волонтеры» провели акцию «Покормите птиц». Студенты развесили изготовленные своими руками кормушки в Курортном парке и наполнили их кормом. Благодарные пернатые встретили дополнительное питание на ура.



Синицы, дятлы, воробьи, сойки сразу обжили новые квартиры, и скорее всего, поблагодарили волонтеров особым птичьим концертом. Весной и летом окрепшие

птицы могут лучше противостоять вредителям флоры.

Соб. инф.

# ВНИМАНИЕ!

До 31.01.20 руководством компании «Окна Юг» будет проводиться социальная программа по замене старых **ОКОН** и **БАЛКОНОВ** на пластиковые по специальным льготным условиям.

Торопитесь! Подробности по телефону:

**8-928-222-40-87**

**г. Эссентуки, ул. Октябрьская, 341А**

ИНН 260706857922

ИП Нам В.Ю. 194/ЮП от 26.12.2019.

**Главный редактор А. М. БЕЛОУСОВА**

Адрес редакции и учредителя: 357600, Ставропольский край, г. Эссентуки, ул. Володарского, 15. Тел. (факс): 6-66-63, 6-20-05.

Газета зарегистрирована в Управлении Федеральной службы по надзору в сфере связи, информационных технологий и массовых коммуникаций по Северо-Кавказскому федеральному округу. Свидетельство ПИ № ТУ26-00498 от 23 июля 2013 г. Адрес типографии, издательства: ООО «Издательство «Южный регион», 357600, Ставропольский край, г. Эссентуки, ул. Никольская, 5а, тел. (факс) 6-87-66. Подписной индекс 29360. Свободная цена.

Номер подписан 22.01.2020 в 18.00, по графику — 18.00. Заказ 100. Тираж 5300 экз.

Редакция знакомится с письмами читателей, не вступая в переписку. Рукописи не рецензируются и не возвращаются. Ответственность за содержание и достоверность сведений в материалах и рекламных объявлениях несут авторы. Их точка зрения может не совпадать с позицией редакции. Рекламные материалы помечены надписью «На правах рекламы» или «Реклама». **Материалы принимаются не позднее 13.00 вторника до дня опубликования номера.**

УЧРЕДИТЕЛЬ:  
**МБУ «ЕССЕНТУКИ СЕГОДНЯ»**

www.adm-essentuki.ru;  
 e-mail: es-panorama@yandex.ru,  
 estoday@mail.ru